

Bijlage 6 Rekenresultaten op adresniveau



[ADRES]	[KERN]	BEOOGDE SITUATIE			BEOOGDE SITUATIE				
		GELUIDBELASTING PROEFDRAAIEN			GELUIDBELASTING PROEFDRAAIEN EN OVERIG GELUID				
		[DAG]	[AVOND]	[NACHT]	[DAG]	[AVOND]	[NACHT]	[ETMAAL]	
Albert Schweitzerstraat 1	Ulestraten	52,52	42,17	--	53,21	45,05	36,85	53,21	
Albert Schweitzerstraat 11	Ulestraten	51,00	40,55	--	51,51	43,10	35,31	51,51	
Albert Schweitzerstraat 13	Ulestraten	50,33	40,11	--	51,14	43,27	35,61	51,14	
Albert Schweitzerstraat 15	Ulestraten	50,46	40,21	--	51,26	43,35	35,66	51,26	
Albert Schweitzerstraat 17	Ulestraten	50,55	40,27	--	51,35	43,46	35,86	51,35	
Albert Schweitzerstraat 18	Ulestraten	51,31	40,86	--	51,64	42,20	32,11	51,64	
Albert Schweitzerstraat 19	Ulestraten	50,59	40,30	--	51,41	43,55	36,01	51,41	
Albert Schweitzerstraat 20	Ulestraten	46,67	35,06	--	47,33	38,52	32,06	47,33	
Albert Schweitzerstraat 21	Ulestraten	50,60	40,37	--	51,46	43,71	36,29	51,46	
Albert Schweitzerstraat 22	Ulestraten	50,53	40,35	--	51,09	42,94	34,73	51,09	
Albert Schweitzerstraat 23	Ulestraten	50,68	40,43	--	51,51	43,74	36,33	51,51	
Albert Schweitzerstraat 24	Ulestraten	53,05	42,41	--	53,20	43,84	36,38	53,20	
Albert Schweitzerstraat 25	Ulestraten	50,77	40,47	--	51,39	43,81	36,37	51,39	
Albert Schweitzerstraat 26	Ulestraten	51,07	40,55	--	51,39	43,80	36,47	51,39	
Albert Schweitzerstraat 27	Ulestraten	50,86	40,54	--	51,48	43,82	36,29	51,48	
Albert Schweitzerstraat 28	Ulestraten	53,12	42,46	--	53,30	43,90	36,70	53,30	
Albert Schweitzerstraat 29	Ulestraten	51,12	40,43	--	51,26	41,36	31,36	51,26	
Albert Schweitzerstraat 3	Ulestraten	50,18	39,86	--	51,10	43,14	35,11	51,10	
Albert Schweitzerstraat 30	Ulestraten	52,95	42,38	--	53,05	43,95	36,75	53,05	
Albert Schweitzerstraat 31	Ulestraten	51,64	40,77	--	51,77	44,06	36,68	51,77	
Albert Schweitzerstraat 32	Ulestraten	51,39	40,59	--	51,59	44,41	37,56	51,59	
Albert Schweitzerstraat 33	Ulestraten	51,49	40,81	--	51,79	44,18	36,79	51,79	
Albert Schweitzerstraat 34	Ulestraten	51,58	40,87	--	51,81	44,33	37,29	51,81	
Albert Schweitzerstraat 35	Ulestraten	51,39	40,92	--	51,94	44,25	36,80	51,94	
Albert Schweitzerstraat 36	Ulestraten	51,65	40,92	--	51,92	44,51	37,47	51,92	
Albert Schweitzerstraat 37	Ulestraten	51,36	41,04	--	52,14	44,53	37,32	52,14	
Albert Schweitzerstraat 38	Ulestraten	53,21	43,24	--	53,86	45,68	37,23	53,86	
Albert Schweitzerstraat 39	Ulestraten	51,44	40,37	--	51,75	42,20	33,79	51,75	
Albert Schweitzerstraat 40	Ulestraten	51,86	40,80	--	52,00	43,96	37,01	52,00	
Albert Schweitzerstraat 41	Ulestraten	51,64	40,68	--	51,99	42,05	32,54	51,99	
Albert Schweitzerstraat 42	Ulestraten	51,94	41,15	--	52,18	44,35	37,06	52,18	

Bijlage 6 Rekenresultaten op adresniveau



[ADRES]	[KERN]	BEOOGDE SITUATIE			BEOOGDE SITUATIE				
		GELUIDBELASTING PROEFDRAAIEN			GELUIDBELASTING PROEFDRAAIEN EN OVERIG GELUID				
		[DAG]	[AVOND]	[NACHT]	[DAG]	[AVOND]	[NACHT]	[ETMAAL]	
Albert Schweitzerstraat 43	Ulestraten	51,60	41,16	--	52,23	44,61	37,32	52,23	
Albert Schweitzerstraat 44	Ulestraten	52,84	42,14	--	52,93	44,82	37,70	52,93	
Albert Schweitzerstraat 45	Ulestraten	52,23	41,46	--	52,51	44,77	37,57	52,51	
Albert Schweitzerstraat 46	Ulestraten	53,89	42,07	--	53,99	44,79	37,60	53,99	
Albert Schweitzerstraat 47	Ulestraten	52,37	41,54	--	52,72	44,83	37,66	52,72	
Albert Schweitzerstraat 49	Ulestraten	51,93	41,35	--	52,38	44,95	37,84	52,38	
Albert Schweitzerstraat 5	Ulestraten	50,88	40,44	--	51,55	43,05	34,71	51,55	
Albert Schweitzerstraat 51	Ulestraten	51,99	41,44	--	52,52	44,98	37,78	52,52	
Albert Schweitzerstraat 53	Ulestraten	52,47	41,50	--	52,82	45,02	37,79	52,82	
Albert Schweitzerstraat 55	Ulestraten	52,41	41,68	--	52,76	45,10	37,98	52,76	
Albert Schweitzerstraat 7	Ulestraten	50,52	40,04	--	51,25	42,81	34,82	51,25	
Albert Schweitzerstraat 9	Ulestraten	50,21	39,95	--	50,95	42,96	35,04	50,95	
Beekerveld 4	Beek	48,24	35,55	--	48,68	37,88	28,91	48,68	
Beekerweg 1	Ulestraten	47,45	35,37	--	47,87	37,90	29,37	47,87	
Beekerweg 10	Ulestraten	50,48	40,39	--	50,88	42,18	32,95	50,88	
Beekerweg 100	Ulestraten	53,96	44,03	--	55,08	47,75	40,30	55,08	
Beekerweg 11	Ulestraten	50,92	40,42	--	51,09	41,39	31,10	51,09	
Beekerweg 111	Ulestraten	54,36	44,44	--	55,45	47,97	40,40	55,45	
Beekerweg 12	Ulestraten	50,02	39,53	--	50,49	41,66	32,57	50,49	
Beekerweg 13	Ulestraten	50,94	40,79	--	51,45	42,91	34,17	51,45	
Beekerweg 14	Ulestraten	48,83	38,37	--	49,45	41,03	32,83	49,45	
Beekerweg 15	Ulestraten	51,00	40,86	--	51,39	42,68	33,50	51,39	
Beekerweg 16	Ulestraten	49,74	39,29	--	50,37	42,01	33,89	50,37	
Beekerweg 17	Ulestraten	51,11	40,88	--	51,40	42,55	33,25	51,40	
Beekerweg 18	Ulestraten	50,69	40,24	--	51,09	42,16	33,20	51,09	
Beekerweg 19	Ulestraten	51,36	40,95	--	51,71	42,62	33,33	51,71	
Beekerweg 20	Ulestraten	52,08	41,60	--	52,32	42,96	32,21	52,32	
Beekerweg 21	Ulestraten	51,41	40,99	--	51,75	42,64	33,32	51,75	
Beekerweg 22	Ulestraten	48,74	36,98	--	49,27	40,01	32,34	49,27	
Beekerweg 24	Ulestraten	49,88	39,56	--	50,42	41,87	33,83	50,42	
Beekerweg 26	Ulestraten	50,28	39,76	--	50,66	41,57	32,84	50,66	

Bijlage 6 Rekenresultaten op adresniveau



[ADRES]	[KERN]	BEOOGDE SITUATIE			BEOOGDE SITUATIE			
		GELUIDBELASTING PROEFDRAAIEN			GELUIDBELASTING PROEFDRAAIEN EN OVERIG GELUID			
		[DAG]	[AVOND]	[NACHT]	[DAG]	[AVOND]	[NACHT]	[ETMAAL]
Beekerweg 27	Ulestraten	51,71	41,29	--	52,10	43,21	34,22	52,10
Beekerweg 27a	Ulestraten	49,07	38,95	--	49,16	39,47	26,64	49,16
Beekerweg 27b	Ulestraten	45,74	31,31	--	45,99	34,96	28,12	45,99
Beekerweg 27c	Ulestraten	36,43	25,17	--	37,67	29,99	24,42	37,67
Beekerweg 27d	Ulestraten	44,53	31,27	--	44,91	34,08	25,86	44,91
Beekerweg 27f	Ulestraten	50,23	40,19	--	50,29	40,54	28,61	50,29
Beekerweg 27g	Ulestraten	46,22	35,54	--	46,49	38,63	31,55	46,49
Beekerweg 28	Ulestraten	47,69	37,31	--	48,33	40,04	32,90	48,33
Beekerweg 29	Ulestraten	48,33	38,26	--	48,52	39,16	27,57	48,52
Beekerweg 3	Ulestraten	50,63	40,16	--	50,78	41,03	31,85	50,78
Beekerweg 30	Ulestraten	46,80	36,62	--	47,85	40,39	33,62	47,85
Beekerweg 31	Ulestraten	48,53	38,43	--	48,70	39,32	27,02	48,70
Beekerweg 32	Ulestraten	50,87	40,54	--	51,31	42,55	33,76	51,31
Beekerweg 34	Ulestraten	51,94	41,91	--	52,09	42,74	33,62	52,09
Beekerweg 35	Ulestraten	52,15	42,14	--	52,38	43,27	34,47	52,38
Beekerweg 36	Ulestraten	50,88	40,56	--	51,38	42,73	34,13	51,38
Beekerweg 38	Ulestraten	51,91	41,86	--	52,26	43,40	34,23	52,26
Beekerweg 40	Ulestraten	52,99	42,67	--	53,22	43,78	34,02	53,22
Beekerweg 41	Ulestraten	51,72	41,31	--	51,97	42,56	32,85	51,97
Beekerweg 46	Ulestraten	51,60	41,19	--	52,08	43,36	34,84	52,08
Beekerweg 47	Ulestraten	51,84	41,43	--	52,22	43,24	34,18	52,22
Beekerweg 48	Ulestraten	52,90	42,16	--	53,15	43,39	34,87	53,15
Beekerweg 50	Ulestraten	53,26	42,58	--	53,41	43,96	35,73	53,41
Beekerweg 52	Ulestraten	52,04	41,63	--	52,52	43,80	35,23	52,52
Beekerweg 54	Ulestraten	53,86	43,34	--	53,90	43,84	35,27	53,90
Beekerweg 55	Ulestraten	52,23	41,81	--	52,71	43,96	35,34	52,71
Beekerweg 56	Ulestraten	52,17	41,76	--	52,66	43,95	35,41	52,66
Beekerweg 57	Ulestraten	54,73	44,49	--	55,03	45,91	36,02	55,03
Beekerweg 58	Ulestraten	52,20	41,79	--	52,70	44,02	35,53	52,70
Beekerweg 59	Ulestraten	52,23	41,90	--	52,74	44,12	35,62	52,74
Beekerweg 60	Ulestraten	52,31	42,04	--	52,81	44,15	35,44	52,81

Bijlage 6 Rekenresultaten op adresniveau



[ADRES]	[KERN]	BEOOGDE SITUATIE			BEOOGDE SITUATIE			
		GELUIDBELASTING PROEFDRAAIEN			GELUIDBELASTING PROEFDRAAIEN EN OVERIG GELUID			
		[DAG]	[AVOND]	[NACHT]	[DAG]	[AVOND]	[NACHT]	[ETMAAL]
Beekerweg 61	Ulestraten	52,36	42,15	--	52,86	44,21	35,40	52,86
Beekerweg 62	Ulestraten	53,22	42,68	--	53,68	44,77	35,99	53,68
Beekerweg 63	Ulestraten	52,92	42,55	--	53,30	44,27	34,93	53,30
Beekerweg 65	Ulestraten	52,76	42,29	--	53,26	44,79	36,52	53,26
Beekerweg 67	Ulestraten	53,24	42,77	--	53,75	45,00	36,44	53,75
Beekerweg 68	Ulestraten	52,99	42,60	--	53,17	43,63	35,45	53,17
Beekerweg 68a	Ulestraten	53,09	42,64	--	53,52	44,43	35,74	53,52
Beekerweg 69	Ulestraten	53,41	43,00	--	53,76	44,63	35,29	53,76
Beekerweg 7	Ulestraten	51,01	40,41	--	51,28	42,36	33,53	51,28
Beekerweg 70	Ulestraten	53,11	42,74	--	53,60	44,53	34,72	53,60
Beekerweg 71	Ulestraten	55,94	43,23	--	56,06	44,39	34,19	56,06
Beekerweg 72	Ulestraten	53,20	42,69	--	53,52	43,91	34,33	53,52
Beekerweg 74	Ulestraten	50,94	40,48	--	51,56	43,10	35,16	51,56
Beekerweg 75	Ulestraten	56,97	43,73	--	57,02	44,41	31,97	57,02
Beekerweg 8	Ulestraten	50,22	39,85	--	50,42	41,02	30,81	50,42
Beekerweg 80	Ulestraten	54,42	43,32	--	54,74	45,07	36,68	54,74
Beekerweg 9	Ulestraten	50,83	40,33	--	51,17	42,17	33,03	51,17
Beekerweg 94	Ulestraten	53,32	43,37	--	53,63	45,05	38,04	53,63
Blockhuijsstraat 10	Ulestraten	47,23	36,69	--	47,69	38,91	30,95	47,69
Blockhuijsstraat 11	Ulestraten	46,90	36,40	--	47,69	39,76	32,50	47,69
Blockhuijsstraat 12	Ulestraten	46,42	36,26	--	47,02	38,88	30,84	47,02
Blockhuijsstraat 14	Ulestraten	49,20	38,66	--	49,41	39,74	32,21	49,41
Blockhuijsstraat 15	Ulestraten	47,64	36,79	--	47,96	39,40	31,58	47,96
Blockhuijsstraat 16	Ulestraten	47,37	36,90	--	48,07	39,92	32,26	48,07
Blockhuijsstraat 17	Ulestraten	49,75	39,16	--	50,06	40,73	32,04	50,06
Blockhuijsstraat 18	Ulestraten	47,63	37,05	--	48,25	39,89	32,12	48,25
Blockhuijsstraat 19	Ulestraten	49,78	39,27	--	50,16	41,06	32,39	50,16
Blockhuijsstraat 2	Ulestraten	47,71	37,03	--	48,30	39,78	32,27	48,30
Blockhuijsstraat 20	Ulestraten	48,79	38,32	--	49,16	41,14	32,85	49,16
Blockhuijsstraat 22	Ulestraten	47,93	37,28	--	48,33	39,89	32,74	48,33
Blockhuijsstraat 23	Ulestraten	47,71	37,17	--	48,37	40,10	32,44	48,37

Bijlage 6 Rekenresultaten op adresniveau



[ADRES]	[KERN]	BEOOGDE SITUATIE			BEOOGDE SITUATIE			
		GELUIDBELASTING PROEFDRAAIEN			GELUIDBELASTING PROEFDRAAIEN EN OVERIG GELUID			
		[DAG]	[AVOND]	[NACHT]	[DAG]	[AVOND]	[NACHT]	[ETMAAL]
Blockhuijsstraat 24	Ulestraten	49,39	38,94	--	50,05	41,78	33,61	50,05
Blockhuijsstraat 25	Ulestraten	47,36	36,63	--	48,01	39,98	32,60	48,01
Blockhuijsstraat 26	Ulestraten	49,39	38,96	--	50,06	41,80	33,65	50,06
Blockhuijsstraat 27	Ulestraten	47,21	36,99	--	48,00	40,21	32,68	48,00
Blockhuijsstraat 29	Ulestraten	50,36	38,10	--	50,40	39,87	31,85	50,40
Blockhuijsstraat 3	Ulestraten	47,06	36,57	--	47,74	39,44	31,74	47,74
Blockhuijsstraat 31	Ulestraten	49,43	39,01	--	49,61	40,09	31,88	49,61
Blockhuijsstraat 33	Ulestraten	50,23	39,71	--	50,41	40,78	32,33	50,41
Blockhuijsstraat 35	Ulestraten	48,33	37,74	--	48,59	39,44	30,33	48,59
Blockhuijsstraat 4	Ulestraten	47,84	37,25	--	47,98	38,56	29,17	47,98
Blockhuijsstraat 5	Ulestraten	48,61	37,91	--	48,87	39,66	32,04	48,87
Blockhuijsstraat 6	Ulestraten	48,14	37,51	--	48,44	39,01	30,75	48,44
Blockhuijsstraat 7	Ulestraten	48,91	38,75	--	49,48	41,16	32,74	49,48
Blockhuijsstraat 8	Ulestraten	49,61	38,91	--	50,03	41,05	33,12	50,03
Blockhuijsstraat 9	Ulestraten	46,97	36,48	--	47,83	40,03	32,80	47,83
Bokstraat 1	Ulestraten	49,13	38,94	--	49,29	39,84	29,65	49,29
Bokstraat 2	Ulestraten	48,34	37,67	--	48,58	39,01	31,42	48,58
Bokstraat 4	Ulestraten	48,38	37,73	--	48,66	39,24	31,48	48,66
Bokstraat 8	Ulestraten	48,55	37,92	--	48,82	39,37	31,80	48,82
Bospad 3	Moorveld	49,00	38,93	--	49,87	41,62	33,75	49,87
Bospad 4	Geulle	49,83	38,51	--	49,92	41,56	34,02	49,92
Bospad 7	Moorveld	48,96	38,73	--	49,82	41,77	33,83	49,82
Braamstraat 1	Bunde	45,82	34,74	--	45,98	35,60	24,33	45,98
Braamstraat 11	Bunde	47,70	37,28	--	47,93	38,19	26,62	47,93
Braamstraat 2	Bunde	45,62	34,60	--	45,83	35,57	24,28	45,83
Braamstraat 3	Bunde	48,41	35,63	--	48,56	36,68	26,00	48,56
Braamstraat 4	Bunde	48,06	35,21	--	48,22	36,25	25,61	48,22
Braamstraat 5	Bunde	48,69	36,87	--	48,84	37,79	26,40	48,84
Braamstraat 6	Bunde	48,05	34,94	--	48,21	36,04	25,44	48,21
Braamstraat 7	Bunde	50,10	37,55	--	50,26	38,54	27,49	50,26
Braamstraat 8	Bunde	48,36	34,91	--	48,50	35,99	25,44	48,50

Bijlage 6 Rekenresultaten op adresniveau



[ADRES]	[KERN]	BEOOGDE SITUATIE			BEOOGDE SITUATIE			
		GELUIDBELASTING PROEFDRAAIEN			GELUIDBELASTING PROEFDRAAIEN EN OVERIG GELUID			
		[DAG]	[AVOND]	[NACHT]	[DAG]	[AVOND]	[NACHT]	[ETMAAL]
Braamstraat 9	Bunde	48,44	34,94	--	48,56	35,98	25,23	48,56
Burgemeester Hein Cortenstraat 10	Ulestraten	50,33	39,61	--	51,13	43,07	35,84	51,13
Burgemeester Hein Cortenstraat 11	Ulestraten	45,98	35,28	--	46,28	36,73	31,29	46,28
Burgemeester Hein Cortenstraat 6	Ulestraten	50,03	39,69	--	50,89	43,17	35,94	50,89
Burgemeester Hein Cortenstraat 7	Ulestraten	50,16	39,66	--	51,00	43,15	35,94	51,00
Burgemeester Hein Cortenstraat 8	Ulestraten	50,24	39,61	--	51,06	43,09	35,89	51,06
Burgemeester Hein Cortenstraat 9	Ulestraten	50,27	39,56	--	51,08	43,06	35,88	51,08
Burgemeester Janssenstraat 11	Ulestraten	49,53	39,51	--	50,80	43,64	36,33	50,80
Burgemeester Janssenstraat 13	Ulestraten	49,14	39,44	--	49,74	42,03	34,47	49,74
Burgemeester Janssenstraat 6	Ulestraten	49,90	38,50	--	50,22	40,46	31,54	50,22
Burgemeester Janssenstraat 8	Ulestraten	49,74	38,98	--	49,97	40,32	31,22	49,97
Burgemeester Janssenstraat 9	Ulestraten	51,86	41,87	--	52,69	44,93	36,98	52,69
Burgemeester Visschersstraat 1	Ulestraten	45,62	33,41	--	46,02	37,44	30,58	46,02
Burgemeester Visschersstraat 101	Ulestraten	52,69	41,55	--	52,89	45,00	37,61	52,89
Burgemeester Visschersstraat 103	Ulestraten	53,44	43,98	--	54,34	46,99	39,30	54,34
Burgemeester Visschersstraat 105	Ulestraten	52,82	43,09	--	53,88	46,22	39,50	53,88
Burgemeester Visschersstraat 107	Ulestraten	52,18	42,50	--	53,39	46,01	38,45	53,39
Burgemeester Visschersstraat 11	Ulestraten	44,28	32,84	--	45,82	40,25	34,92	45,82
Burgemeester Visschersstraat 12	Ulestraten	42,68	31,24	--	43,35	36,00	29,29	43,35
Burgemeester Visschersstraat 129	Ulestraten	54,16	43,71	--	54,74	46,86	38,75	54,74
Burgemeester Visschersstraat 13	Ulestraten	42,84	31,55	--	44,95	39,16	33,70	44,95
Burgemeester Visschersstraat 14	Ulestraten	44,38	33,18	--	44,87	37,17	30,72	44,87
Burgemeester Visschersstraat 15	Ulestraten	47,34	36,63	--	48,74	41,78	35,30	48,74
Burgemeester Visschersstraat 19	Ulestraten	45,75	35,29	--	47,50	41,50	35,64	47,50
Burgemeester Visschersstraat 2	Ulestraten	44,18	33,61	--	45,02	37,22	30,34	45,02
Burgemeester Visschersstraat 21	Ulestraten	51,00	40,91	--	51,73	43,78	35,64	51,73
Burgemeester Visschersstraat 23	Ulestraten	51,64	41,43	--	52,34	44,34	36,31	52,34
Burgemeester Visschersstraat 24	Ulestraten	50,77	40,65	--	51,11	42,98	34,70	51,11
Burgemeester Visschersstraat 26	Ulestraten	50,25	40,12	--	50,61	42,04	33,40	50,61
Burgemeester Visschersstraat 27	Ulestraten	51,51	41,26	--	52,23	44,29	36,30	52,23
Burgemeester Visschersstraat 28	Ulestraten	50,65	40,68	--	50,94	42,12	34,84	50,94

Bijlage 6 Rekenresultaten op adresniveau



[ADRES]	[KERN]	BEOOGDE SITUATIE			BEOOGDE SITUATIE				
		GELUIDBELASTING PROEFDRAAIEN			GELUIDBELASTING PROEFDRAAIEN EN OVERIG GELUID				
		[DAG]	[AVOND]	[NACHT]	[DAG]	[AVOND]	[NACHT]	[ETMAAL]	
Burgemeester Visschersstraat 29	Ulestraten	51,81	41,63	--	52,67	45,03	37,32	52,67	
Burgemeester Visschersstraat 3	Ulestraten	47,97	37,17	--	48,21	38,18	29,04	48,21	
Burgemeester Visschersstraat 31	Ulestraten	51,70	41,47	--	52,45	44,62	36,73	52,45	
Burgemeester Visschersstraat 32	Ulestraten	53,69	43,53	--	54,22	45,84	37,02	54,22	
Burgemeester Visschersstraat 33	Ulestraten	53,58	43,53	--	54,15	45,95	37,08	54,15	
Burgemeester Visschersstraat 34	Ulestraten	50,02	40,00	--	50,87	43,19	35,25	50,87	
Burgemeester Visschersstraat 37	Ulestraten	50,77	40,74	--	51,37	43,91	36,19	51,37	
Burgemeester Visschersstraat 38	Ulestraten	51,67	41,42	--	52,38	44,46	36,70	52,38	
Burgemeester Visschersstraat 4	Ulestraten	47,98	37,35	--	48,10	38,12	29,90	48,10	
Burgemeester Visschersstraat 40	Ulestraten	47,83	37,38	--	48,46	40,59	33,43	48,46	
Burgemeester Visschersstraat 41	Ulestraten	52,02	41,79	--	52,78	44,97	37,30	52,78	
Burgemeester Visschersstraat 43	Ulestraten	52,66	42,38	--	53,34	45,31	37,25	53,34	
Burgemeester Visschersstraat 44	Ulestraten	49,58	38,32	--	50,13	41,85	34,81	50,13	
Burgemeester Visschersstraat 45	Ulestraten	52,00	41,78	--	52,75	44,92	37,47	52,75	
Burgemeester Visschersstraat 47	Ulestraten	52,27	42,09	--	52,99	45,09	37,31	52,99	
Burgemeester Visschersstraat 48	Ulestraten	49,74	38,51	--	50,36	41,79	34,45	50,36	
Burgemeester Visschersstraat 49	Ulestraten	52,94	43,33	--	53,50	45,56	37,33	53,50	
Burgemeester Visschersstraat 5	Ulestraten	44,38	33,73	--	44,95	37,71	32,72	44,95	
Burgemeester Visschersstraat 51	Ulestraten	53,21	43,39	--	53,85	46,03	37,81	53,85	
Burgemeester Visschersstraat 52	Ulestraten	51,69	41,45	--	52,27	44,16	36,45	52,27	
Burgemeester Visschersstraat 53	Ulestraten	51,89	41,67	--	52,69	44,94	37,43	52,69	
Burgemeester Visschersstraat 54	Ulestraten	49,96	38,71	--	50,51	41,78	34,00	50,51	
Burgemeester Visschersstraat 55	Ulestraten	52,34	42,18	--	53,10	45,32	37,71	53,10	
Burgemeester Visschersstraat 56	Ulestraten	50,04	38,81	--	50,72	41,88	33,60	50,72	
Burgemeester Visschersstraat 58	Ulestraten	51,66	41,43	--	52,16	43,88	35,78	52,16	
Burgemeester Visschersstraat 59	Ulestraten	51,86	41,64	--	52,68	44,98	37,53	52,68	
Burgemeester Visschersstraat 6	Ulestraten	41,55	30,46	--	42,57	34,99	28,39	42,57	
Burgemeester Visschersstraat 60	Ulestraten	50,23	39,00	--	50,64	41,28	32,78	50,64	
Burgemeester Visschersstraat 61	Ulestraten	51,85	41,63	--	52,67	44,98	37,55	52,67	
Burgemeester Visschersstraat 62	Ulestraten	51,63	41,40	--	52,09	43,59	35,69	52,09	
Burgemeester Visschersstraat 63	Ulestraten	51,84	41,63	--	52,67	45,01	37,60	52,67	

Bijlage 6 Rekenresultaten op adresniveau



[ADRES]	[KERN]	BEOOGDE SITUATIE			BEOOGDE SITUATIE				
		GELUIDBELASTING PROEFDRAAIEN			GELUIDBELASTING PROEFDRAAIEN EN OVERIG GELUID				
		[DAG]	[AVOND]	[NACHT]	[DAG]	[AVOND]	[NACHT]	[ETMAAL]	
Burgemeester Visschersstraat 65	Ulestraten	51,83	41,61	--	52,67	45,02	37,63	52,67	
Burgemeester Visschersstraat 67	Ulestraten	51,81	41,60	--	52,65	44,99	37,60	52,65	
Burgemeester Visschersstraat 69	Ulestraten	51,80	41,59	--	52,65	44,98	37,62	52,65	
Burgemeester Visschersstraat 7	Ulestraten	47,32	36,23	--	47,41	39,96	34,73	47,41	
Burgemeester Visschersstraat 71	Ulestraten	51,82	41,61	--	52,68	45,02	37,67	52,68	
Burgemeester Visschersstraat 73	Ulestraten	52,32	41,65	--	52,91	45,07	37,72	52,91	
Burgemeester Visschersstraat 75	Ulestraten	52,55	41,68	--	53,31	45,14	37,82	53,31	
Burgemeester Visschersstraat 77	Ulestraten	51,89	41,69	--	52,78	45,17	37,87	52,78	
Burgemeester Visschersstraat 78	Ulestraten	52,04	41,67	--	52,51	44,79	37,54	52,51	
Burgemeester Visschersstraat 79	Ulestraten	51,95	41,76	--	52,86	45,29	38,02	52,86	
Burgemeester Visschersstraat 8	Ulestraten	47,17	36,40	--	48,28	40,70	34,53	48,28	
Burgemeester Visschersstraat 80	Ulestraten	51,30	41,35	--	52,29	44,88	37,65	52,29	
Burgemeester Visschersstraat 81	Ulestraten	53,53	42,64	--	53,60	45,37	38,16	53,60	
Burgemeester Visschersstraat 82	Ulestraten	51,86	41,68	--	52,65	44,66	37,22	52,65	
Burgemeester Visschersstraat 83	Ulestraten	51,85	41,80	--	52,95	45,51	37,88	52,95	
Burgemeester Visschersstraat 84	Ulestraten	51,89	41,77	--	52,84	45,27	38,01	52,84	
Burgemeester Visschersstraat 85	Ulestraten	52,24	42,07	--	53,26	46,19	39,27	53,26	
Burgemeester Visschersstraat 86	Ulestraten	54,49	44,36	--	55,08	46,77	38,41	55,08	
Burgemeester Visschersstraat 87	Ulestraten	52,48	42,11	--	53,17	45,89	38,87	53,17	
Burgemeester Visschersstraat 88	Ulestraten	52,39	41,99	--	53,26	45,85	38,56	53,26	
Burgemeester Visschersstraat 9	Ulestraten	47,13	35,91	--	47,23	40,05	34,76	47,23	
Burgemeester Visschersstraat 90	Ulestraten	52,51	42,50	--	53,18	45,64	38,50	53,18	
Burgemeester Visschersstraat 92	Ulestraten	52,25	42,11	--	53,26	45,83	38,78	53,26	
Burgemeester Visschersstraat 93	Ulestraten	52,45	42,40	--	53,47	46,03	38,92	53,47	
Burgemeester Visschersstraat 97	Ulestraten	53,90	44,10	--	54,45	46,66	38,54	54,45	
Burgemeester Visschersstraat 98	Ulestraten	52,80	42,29	--	53,76	46,07	39,04	53,76	
Burgemeester Visschersstraat 99	Ulestraten	52,67	42,70	--	53,68	46,32	39,22	53,68	
Churchillstraat 1	Ulestraten	52,91	42,01	--	53,05	43,46	35,17	53,05	
Churchillstraat 10	Ulestraten	55,01	44,64	--	55,18	45,56	36,90	55,18	
Churchillstraat 11	Ulestraten	53,55	42,64	--	53,62	44,79	37,31	53,62	
Churchillstraat 12	Ulestraten	53,99	42,75	--	54,04	44,84	36,62	54,04	

Bijlage 6 Rekenresultaten op adresniveau



[ADRES]	[KERN]	BEOOGDE SITUATIE			BEOOGDE SITUATIE			
		GELUIDBELASTING PROEFDRAAIEN			GELUIDBELASTING PROEFDRAAIEN EN OVERIG GELUID			
		[DAG]	[AVOND]	[NACHT]	[DAG]	[AVOND]	[NACHT]	[ETMAAL]
Churchillstraat 13	Ulestraten	53,73	42,80	--	53,80	45,15	37,14	53,80
Churchillstraat 14	Ulestraten	54,98	43,41	--	55,01	44,80	36,77	55,01
Churchillstraat 15	Ulestraten	53,81	42,88	--	53,86	44,84	37,16	53,86
Churchillstraat 16	Ulestraten	54,67	43,82	--	54,78	44,56	35,10	54,78
Churchillstraat 17	Ulestraten	53,98	43,03	--	54,02	44,35	37,18	54,02
Churchillstraat 18	Ulestraten	53,57	42,43	--	53,78	43,37	32,51	53,78
Churchillstraat 19	Ulestraten	54,07	43,11	--	54,11	44,62	37,22	54,11
Churchillstraat 2	Ulestraten	54,70	44,20	--	54,73	46,02	38,41	54,73
Churchillstraat 21	Ulestraten	54,27	43,28	--	54,31	44,02	35,37	54,31
Churchillstraat 23	Ulestraten	53,30	42,50	--	53,54	43,87	35,17	53,54
Churchillstraat 3	Ulestraten	53,05	42,16	--	53,17	44,11	36,82	53,17
Churchillstraat 4	Ulestraten	53,53	43,08	--	53,57	44,70	36,64	53,57
Churchillstraat 5	Ulestraten	53,20	42,31	--	53,42	43,73	33,44	53,42
Churchillstraat 6	Ulestraten	54,31	43,40	--	54,51	44,85	36,64	54,51
Churchillstraat 7	Ulestraten	53,29	42,39	--	53,42	44,18	36,75	53,42
Churchillstraat 8	Ulestraten	54,28	43,35	--	54,33	44,79	36,68	54,33
Churchillstraat 9	Ulestraten	53,46	42,55	--	53,61	44,79	37,63	53,61
Daalstraat 10	Beek	49,20	38,79	--	49,81	40,93	32,65	49,81
Daalstraat 12	Beek	49,40	38,89	--	49,97	40,98	31,77	49,97
Daalstraat 14	Beek	48,51	37,55	--	50,15	42,33	35,62	50,15
Daalstraat 15	Beek	45,30	33,41	--	46,12	37,53	31,74	46,12
Daalstraat 16	Beek	44,37	30,33	--	44,67	32,44	23,61	44,67
Daalstraat 17	Beek	48,79	38,36	--	49,19	39,09	29,89	49,19
Daalstraat 18	Beek	48,02	37,99	--	48,93	40,35	31,59	48,93
Daalstraat 19	Beek	49,86	39,49	--	50,92	42,65	34,57	50,92
Daalstraat 2	Beek	48,62	38,42	--	49,28	40,12	30,44	49,28
Daalstraat 20	Beek	48,65	38,05	--	49,48	41,46	33,56	49,48
Daalstraat 21	Beek	49,99	39,63	--	51,06	42,81	34,76	51,06
Daalstraat 22	Beek	48,83	38,30	--	49,42	41,47	33,51	49,42
Daalstraat 23	Beek	50,09	39,74	--	51,15	42,89	34,82	51,15
Daalstraat 23a	Beek	50,24	39,89	--	51,63	43,84	36,22	51,63

Bijlage 6 Rekenresultaten op adresniveau



[ADRES]	[KERN]	BEOOGDE SITUATIE			BEOOGDE SITUATIE				
		GELUIDBELASTING PROEFDRAAIEN			GELUIDBELASTING PROEFDRAAIEN EN OVERIG GELUID				
		[DAG]	[AVOND]	[NACHT]	[DAG]	[AVOND]	[NACHT]	[ETMAAL]	
Daalstraat 24	Beek	47,99	37,68	--	48,47	40,42	33,62	48,47	
Daalstraat 26	Beek	49,15	39,01	--	50,07	41,52	34,89	50,07	
Daalstraat 28	Beek	49,62	39,35	--	50,52	41,88	33,15	50,52	
Daalstraat 29	Beek	46,48	35,84	--	47,73	38,84	30,80	47,73	
Daalstraat 3	Beek	49,15	38,75	--	50,21	41,94	33,88	50,21	
Daalstraat 30	Beek	49,74	39,44	--	50,42	41,28	31,85	50,42	
Daalstraat 31	Beek	48,31	37,99	--	49,12	40,58	32,02	49,12	
Daalstraat 32	Beek	49,92	39,55	--	50,80	42,47	34,19	50,80	
Daalstraat 33	Beek	51,03	40,76	--	52,07	43,81	35,58	52,07	
Daalstraat 34	Beek	50,04	39,69	--	51,09	42,80	34,69	51,09	
Daalstraat 35	Beek	52,40	42,21	--	52,89	43,83	35,59	52,89	
Daalstraat 36	Beek	50,04	39,67	--	51,10	42,83	34,77	51,10	
Daalstraat 37	Beek	51,12	40,85	--	52,16	43,86	35,58	52,16	
Daalstraat 38	Beek	49,98	39,64	--	51,07	42,85	34,82	51,07	
Daalstraat 39	Beek	51,78	41,55	--	52,26	43,24	34,31	52,26	
Daalstraat 4	Beek	48,01	37,91	--	49,24	41,34	33,47	49,24	
Daalstraat 40	Beek	50,02	39,70	--	51,12	42,92	34,91	51,12	
Daalstraat 42	Beek	50,19	39,84	--	51,27	42,99	34,92	51,27	
Daalstraat 44	Beek	48,04	37,54	--	48,58	41,37	34,42	48,58	
Daalstraat 45	Beek	53,81	43,71	--	54,62	45,81	36,65	54,62	
Daalstraat 46	Beek	50,60	40,32	--	51,31	42,19	32,85	51,31	
Daalstraat 47	Beek	53,84	43,72	--	54,66	45,91	36,81	54,66	
Daalstraat 48	Beek	50,66	40,38	--	51,23	41,74	33,49	51,23	
Daalstraat 5	Beek	49,19	38,79	--	50,26	42,00	33,95	50,26	
Daalstraat 50	Beek	50,73	40,41	--	51,36	42,00	32,85	51,36	
Daalstraat 52	Beek	50,85	40,53	--	51,79	43,16	34,59	51,79	
Daalstraat 54	Beek	50,92	40,61	--	51,92	43,42	35,01	51,92	
Daalstraat 56	Beek	51,03	40,76	--	52,06	43,61	35,21	52,06	
Daalstraat 58	Beek	51,09	40,84	--	52,14	43,83	35,61	52,14	
Daalstraat 6	Beek	47,76	37,47	--	48,89	40,74	32,73	48,89	
Daalstraat 60	Beek	50,94	40,89	--	52,02	43,85	35,57	52,02	

Bijlage 6 Rekenresultaten op adresniveau



[ADRES]	[KERN]	BEOOGDE SITUATIE			BEOOGDE SITUATIE				
		GELUIDBELASTING PROEFDRAAIEN			GELUIDBELASTING PROEFDRAAIEN EN OVERIG GELUID				
		[DAG]	[AVOND]	[NACHT]	[DAG]	[AVOND]	[NACHT]	[ETMAAL]	
Daalstraat 62	Beek	49,97	40,24	--	51,13	43,18	34,85	51,13	
Daalstraat 64	Beek	51,64	41,36	--	52,65	44,24	35,94	52,65	
Daalstraat 66	Beek	52,46	42,08	--	53,68	45,63	37,99	53,68	
Daalstraat 7	Beek	49,23	38,83	--	50,30	42,04	34,00	50,30	
Daalstraat 8	Beek	49,08	38,67	--	49,63	41,50	34,64	49,63	
Daalstraat 9	Beek	49,30	38,90	--	50,37	42,17	35,29	50,37	
De Kling 10	Ulestraten	48,20	37,73	--	48,79	40,39	32,42	48,79	
De Kling 11	Ulestraten	49,48	38,81	--	49,69	40,69	32,70	49,69	
De Kling 12	Ulestraten	48,50	37,95	--	48,90	40,55	32,92	48,90	
De Kling 13	Ulestraten	50,02	39,57	--	50,19	40,67	33,23	50,19	
De Kling 14	Ulestraten	48,42	37,82	--	49,07	40,74	33,08	49,07	
De Kling 15	Ulestraten	47,80	37,24	--	48,17	39,06	30,19	48,17	
De Kling 16	Ulestraten	48,06	37,48	--	48,46	39,83	32,26	48,46	
De Kling 17	Ulestraten	48,22	38,02	--	49,00	41,15	33,16	49,00	
De Kling 18	Ulestraten	49,47	39,16	--	49,71	40,39	31,79	49,71	
De Kling 19	Ulestraten	48,61	38,28	--	49,30	41,19	33,07	49,30	
De Kling 2	Ulestraten	49,17	38,90	--	49,92	41,87	33,97	49,92	
De Kling 21	Ulestraten	47,55	36,96	--	47,81	38,46	29,78	47,81	
De Kling 22	Ulestraten	47,79	37,59	--	48,19	40,20	31,92	48,19	
De Kling 23	Ulestraten	41,85	30,66	--	42,62	34,26	27,84	42,62	
De Kling 24	Ulestraten	47,71	37,12	--	48,13	39,16	31,55	48,13	
De Kling 26	Ulestraten	47,64	37,37	--	48,23	39,76	32,07	48,23	
De Kling 28	Ulestraten	47,57	36,98	--	47,87	38,71	30,85	47,87	
De Kling 3	Ulestraten	44,92	34,32	--	45,34	36,64	28,23	45,34	
De Kling 30	Ulestraten	47,36	36,83	--	47,47	38,24	29,99	47,47	
De Kling 4	Ulestraten	47,73	37,53	--	48,08	39,19	30,36	48,08	
De Kling 5	Ulestraten	47,23	37,25	--	47,69	39,18	30,42	47,69	
De Kling 6	Ulestraten	48,50	37,99	--	49,16	40,95	33,16	49,16	
De Kling 7	Ulestraten	47,79	37,83	--	48,52	40,64	32,45	48,52	
De Kling 8	Ulestraten	45,90	35,79	--	47,00	39,64	32,42	47,00	
De Kling 9	Ulestraten	48,16	37,73	--	48,78	40,79	32,85	48,78	

Bijlage 6 Rekenresultaten op adresniveau



[ADRES]	[KERN]	BEOOGDE SITUATIE			BEOOGDE SITUATIE			
		GELUIDBELASTING PROEFDRAAIEN			GELUIDBELASTING PROEFDRAAIEN EN OVERIG GELUID			
		[DAG]	[AVOND]	[NACHT]	[DAG]	[AVOND]	[NACHT]	[ETMAAL]
De Sauveurplantsoen 1	Ulestraten	46,88	36,07	--	47,12	37,40	30,45	47,12
De Sauveurplantsoen 11	Ulestraten	47,88	37,52	--	48,45	40,20	32,15	48,45
De Sauveurplantsoen 12	Ulestraten	49,16	38,86	--	49,70	41,20	32,88	49,70
De Sauveurplantsoen 14	Ulestraten	47,70	37,10	--	48,29	39,79	31,50	48,29
De Sauveurplantsoen 15	Ulestraten	48,74	38,53	--	49,40	41,15	32,90	49,40
De Sauveurplantsoen 16	Ulestraten	48,78	38,06	--	49,18	40,01	30,47	49,18
De Sauveurplantsoen 2	Ulestraten	46,39	35,93	--	46,70	37,61	28,03	46,70
De Sauveurplantsoen 3	Ulestraten	47,42	36,90	--	48,07	39,78	31,77	48,07
De Sauveurplantsoen 4	Ulestraten	44,56	33,81	--	45,44	37,78	30,72	45,44
De Sauveurplantsoen 5	Ulestraten	47,37	36,86	--	47,66	39,15	30,76	47,66
De Sauveurplantsoen 6	Ulestraten	47,68	36,87	--	48,20	39,33	30,69	48,20
De Sauveurplantsoen 7	Ulestraten	48,60	37,99	--	48,97	39,68	30,33	48,97
De Sauveurplantsoen 8	Ulestraten	47,27	36,46	--	47,70	38,76	30,09	47,70
De Sauveurplantsoen 9	Ulestraten	49,73	39,17	--	50,01	40,59	31,99	50,01
De Sauveurstraat 1	Ulestraten	46,96	36,22	--	47,40	38,32	30,14	47,40
De Sauveurstraat 10	Ulestraten	48,36	38,05	--	48,95	40,82	32,76	48,95
De Sauveurstraat 11	Ulestraten	48,12	37,67	--	48,64	40,26	32,16	48,64
De Sauveurstraat 12	Ulestraten	49,91	39,28	--	50,34	41,25	33,78	50,34
De Sauveurstraat 13	Ulestraten	48,39	37,65	--	48,80	39,81	31,93	48,80
De Sauveurstraat 14	Ulestraten	49,63	39,29	--	50,08	41,36	33,89	50,08
De Sauveurstraat 15	Ulestraten	47,75	37,16	--	48,33	39,69	31,52	48,33
De Sauveurstraat 17	Ulestraten	47,99	37,74	--	48,62	40,36	32,73	48,62
De Sauveurstraat 18	Ulestraten	48,55	38,39	--	49,02	41,12	33,64	49,02
De Sauveurstraat 19	Ulestraten	47,60	36,99	--	48,26	39,58	31,30	48,26
De Sauveurstraat 1a	Ulestraten	49,15	38,44	--	49,37	39,76	30,73	49,37
De Sauveurstraat 20	Ulestraten	48,12	37,79	--	48,90	41,02	33,54	48,90
De Sauveurstraat 21	Ulestraten	48,94	38,29	--	49,14	41,33	33,35	49,14
De Sauveurstraat 22	Ulestraten	47,92	37,33	--	48,16	38,63	31,23	48,16
De Sauveurstraat 23	Ulestraten	50,04	39,48	--	50,25	40,55	31,67	50,25
De Sauveurstraat 24	Ulestraten	48,65	38,69	--	49,07	40,90	33,46	49,07
De Sauveurstraat 25	Ulestraten	48,18	37,44	--	48,82	40,67	32,72	48,82

Bijlage 6 Rekenresultaten op adresniveau



[ADRES]	[KERN]	BEOOGDE SITUATIE			BEOOGDE SITUATIE			
		GELUIDBELASTING PROEFDRAAIEN			GELUIDBELASTING PROEFDRAAIEN EN OVERIG GELUID			
		[DAG]	[AVOND]	[NACHT]	[DAG]	[AVOND]	[NACHT]	[ETMAAL]
De Sauveurstraat 26	Ulestraten	47,99	37,48	--	48,77	40,78	33,41	48,77
De Sauveurstraat 27	Ulestraten	49,44	39,08	--	49,60	40,56	33,02	49,60
De Sauveurstraat 28	Ulestraten	48,05	37,45	--	48,80	40,70	33,23	48,80
De Sauveurstraat 3	Ulestraten	49,29	38,54	--	49,60	40,01	31,45	49,60
De Sauveurstraat 30	Ulestraten	48,17	37,52	--	48,92	40,86	33,50	48,92
De Sauveurstraat 32	Ulestraten	49,04	38,66	--	49,37	40,56	33,22	49,37
De Sauveurstraat 34	Ulestraten	48,34	38,26	--	48,82	40,67	33,30	48,82
De Sauveurstraat 36	Ulestraten	48,88	38,67	--	49,05	40,65	33,24	49,05
De Sauveurstraat 38	Ulestraten	48,33	37,78	--	49,08	40,74	33,08	49,08
De Sauveurstraat 4	Ulestraten	47,87	36,20	--	48,12	37,92	28,32	48,12
De Sauveurstraat 40	Ulestraten	48,78	38,61	--	49,59	41,55	33,96	49,59
De Sauveurstraat 43	Ulestraten	48,56	37,88	--	49,22	40,86	33,24	49,22
De Sauveurstraat 45	Ulestraten	49,15	39,03	--	49,98	42,18	34,47	49,98
De Sauveurstraat 47	Ulestraten	50,45	39,89	--	50,72	41,45	33,72	50,72
De Sauveurstraat 49	Ulestraten	49,58	39,37	--	50,36	42,43	34,61	50,36
De Sauveurstraat 5	Ulestraten	48,33	37,96	--	49,05	41,09	33,41	49,05
De Sauveurstraat 7	Ulestraten	48,57	38,19	--	49,13	41,11	33,54	49,13
De Sauveurstraat 8	Ulestraten	49,81	39,44	--	50,38	42,03	33,81	50,38
De Sauveurstraat 9	Ulestraten	48,35	37,92	--	49,08	41,09	33,54	49,08
De Steeg 1	Ulestraten	47,12	36,59	--	47,84	39,82	32,12	47,84
De Steeg 10	Ulestraten	48,80	38,44	--	49,38	41,02	32,76	49,38
De Steeg 11	Ulestraten	46,82	36,28	--	47,49	39,30	31,25	47,49
De Steeg 12	Ulestraten	48,76	38,40	--	49,33	40,99	32,69	49,33
De Steeg 13	Ulestraten	46,78	36,25	--	47,44	39,23	31,12	47,44
De Steeg 15	Ulestraten	46,74	36,23	--	47,40	39,17	31,05	47,40
De Steeg 2	Ulestraten	47,13	36,67	--	47,82	39,75	32,06	47,82
De Steeg 3	Ulestraten	47,04	36,50	--	47,73	39,58	31,63	47,73
De Steeg 4	Ulestraten	46,98	36,45	--	47,71	39,71	32,03	47,71
De Steeg 5	Ulestraten	48,04	37,31	--	48,22	39,56	31,62	48,22
De Steeg 6	Ulestraten	46,91	36,38	--	47,63	39,58	31,97	47,63
De Steeg 7	Ulestraten	46,96	36,42	--	47,70	39,65	31,93	47,70

Bijlage 6 Rekenresultaten op adresniveau



[ADRES]	[KERN]	BEOOGDE SITUATIE			BEOOGDE SITUATIE				
		GELUIDBELASTING PROEFDRAAIEN			GELUIDBELASTING PROEFDRAAIEN EN OVERIG GELUID				
		[DAG]	[AVOND]	[NACHT]	[DAG]	[AVOND]	[NACHT]	[ETMAAL]	
De Steeg 8	Ulestraten	48,84	38,47	--	49,33	40,73	31,95	49,33	
De Steeg 9	Ulestraten	46,85	36,31	--	47,56	39,44	31,56	47,56	
Dennenberg 10	Bunde	49,48	37,66	--	49,65	38,57	27,30	49,65	
Dennenberg 11	Bunde	47,29	35,88	--	47,46	36,49	25,44	47,46	
Dennenberg 12	Bunde	47,94	35,72	--	48,10	36,69	25,84	48,10	
Dennenberg 13	Bunde	47,05	34,94	--	47,24	36,05	25,59	47,24	
Dennenberg 15	Bunde	45,19	33,97	--	45,39	34,96	24,08	45,39	
Dennenberg 2	Bunde	45,96	34,32	--	46,13	35,36	24,76	46,13	
Dennenberg 4	Bunde	46,65	34,48	--	46,81	35,55	24,95	46,81	
Dennenberg 5a	Bunde	46,65	35,40	--	46,81	36,42	25,57	46,81	
Dennenberg 6	Bunde	46,63	36,00	--	46,81	36,75	25,24	46,81	
Dennenberg 6a	Bunde	46,64	34,90	--	46,80	35,68	24,25	46,80	
Dennenberg 7	Bunde	45,92	33,74	--	46,13	34,93	24,71	46,13	
Dennenberg 8	Bunde	47,37	35,29	--	47,55	36,30	25,52	47,55	
Dennenberg 9	Bunde	48,54	36,67	--	48,72	37,59	26,41	48,72	
Dolmansstraat 11	Ulestraten	47,62	36,93	--	48,32	40,10	32,60	48,32	
Dolmansstraat 3	Ulestraten	47,76	37,08	--	48,10	40,03	32,48	48,10	
Dolmansstraat 5	Ulestraten	47,32	36,83	--	48,09	40,10	32,62	48,09	
Dolmansstraat 7	Ulestraten	47,50	37,19	--	48,23	40,17	32,82	48,23	
Dolmansstraat 9	Ulestraten	47,58	36,88	--	48,26	40,09	32,62	48,26	
Don Boscostraat 1	Ulestraten	46,51	35,85	--	47,58	39,88	32,71	47,58	
Don Boscostraat 10	Ulestraten	49,80	39,44	--	50,45	42,15	33,90	50,45	
Don Boscostraat 11	Ulestraten	51,75	41,71	--	52,25	43,89	35,05	52,25	
Don Boscostraat 12	Ulestraten	52,18	42,05	--	52,62	43,88	34,82	52,62	
Don Boscostraat 13	Ulestraten	49,68	39,57	--	50,41	42,84	35,48	50,41	
Don Boscostraat 14	Ulestraten	47,05	36,54	--	48,12	40,31	33,40	48,12	
Don Boscostraat 15	Ulestraten	49,59	39,59	--	50,29	42,39	34,30	50,29	
Don Boscostraat 17	Ulestraten	49,94	39,52	--	50,28	42,14	34,11	50,28	
Don Boscostraat 19	Ulestraten	49,06	38,69	--	49,54	40,88	32,20	49,54	
Don Boscostraat 2	Ulestraten	48,71	37,77	--	48,98	39,31	30,02	48,98	
Don Boscostraat 20	Ulestraten	49,71	39,32	--	49,98	41,48	32,94	49,98	

Bijlage 6 Rekenresultaten op adresniveau



[ADRES]	[KERN]	BEOOGDE SITUATIE			BEOOGDE SITUATIE				
		GELUIDBELASTING PROEFDRAAIEN			GELUIDBELASTING PROEFDRAAIEN EN OVERIG GELUID				
		[DAG]	[AVOND]	[NACHT]	[DAG]	[AVOND]	[NACHT]	[ETMAAL]	
Don Boscostraat 20a	Ulestraten	50,83	40,55	--	51,54	43,55	35,64	51,54	
Don Boscostraat 21	Ulestraten	45,59	34,13	--	46,52	38,87	32,23	46,52	
Don Boscostraat 22	Ulestraten	50,87	40,59	--	51,59	43,64	35,79	51,59	
Don Boscostraat 22a	Ulestraten	50,87	40,59	--	51,59	43,64	35,80	51,59	
Don Boscostraat 24	Ulestraten	50,89	40,61	--	51,66	43,79	36,11	51,66	
Don Boscostraat 24a	Ulestraten	50,89	40,61	--	51,66	43,79	36,12	51,66	
Don Boscostraat 26	Ulestraten	50,03	39,65	--	50,66	42,40	34,51	50,66	
Don Boscostraat 28	Ulestraten	51,21	40,94	--	51,88	44,07	36,63	51,88	
Don Boscostraat 29	Ulestraten	45,83	35,22	--	46,41	37,89	30,33	46,41	
Don Boscostraat 3	Ulestraten	49,28	39,21	--	50,03	42,19	34,13	50,03	
Don Boscostraat 30	Ulestraten	50,26	39,74	--	51,32	43,31	36,23	51,32	
Don Boscostraat 32	Ulestraten	50,87	40,75	--	51,57	43,09	34,86	51,57	
Don Boscostraat 34	Ulestraten	50,26	39,73	--	50,61	40,87	33,33	50,61	
Don Boscostraat 36	Ulestraten	51,80	41,57	--	52,22	43,63	34,74	52,22	
Don Boscostraat 38	Ulestraten	52,09	41,72	--	52,43	44,05	36,25	52,43	
Don Boscostraat 40	Ulestraten	51,29	41,23	--	52,17	44,51	37,16	52,17	
Don Boscostraat 41	Ulestraten	49,86	39,55	--	50,54	42,49	34,49	50,54	
Don Boscostraat 43	Ulestraten	50,01	39,66	--	50,70	42,68	34,80	50,70	
Don Boscostraat 45	Ulestraten	50,14	39,81	--	50,73	42,70	34,70	50,73	
Don Boscostraat 47	Ulestraten	50,27	39,93	--	50,97	42,94	35,07	50,97	
Don Boscostraat 49	Ulestraten	51,78	41,65	--	52,09	43,13	35,20	52,09	
Don Boscostraat 5	Ulestraten	49,82	39,61	--	50,25	42,17	34,10	50,25	
Don Boscostraat 51	Ulestraten	50,02	39,94	--	50,78	42,94	35,03	50,78	
Don Boscostraat 53	Ulestraten	50,11	40,01	--	50,85	42,96	35,00	50,85	
Don Boscostraat 55	Ulestraten	50,31	40,15	--	51,06	43,15	35,26	51,06	
Don Boscostraat 57	Ulestraten	50,38	40,23	--	51,11	43,15	35,15	51,11	
Don Boscostraat 59	Ulestraten	50,40	40,28	--	51,16	43,28	35,40	51,16	
Don Boscostraat 61	Ulestraten	50,77	40,42	--	51,46	43,61	36,05	51,46	
Don Boscostraat 63	Ulestraten	50,72	40,46	--	51,50	43,64	36,04	51,50	
Don Boscostraat 65	Ulestraten	50,77	40,55	--	51,59	43,78	36,29	51,59	
Don Boscostraat 67	Ulestraten	51,15	41,01	--	51,61	43,75	36,16	51,61	

Bijlage 6 Rekenresultaten op adresniveau



[ADRES]	[KERN]	BEOOGDE SITUATIE			BEOOGDE SITUATIE				
		GELUIDBELASTING PROEFDRAAIEN			GELUIDBELASTING PROEFDRAAIEN EN OVERIG GELUID				
		[DAG]	[AVOND]	[NACHT]	[DAG]	[AVOND]	[NACHT]	[ETMAAL]	
Don Boscostraat 69	Ulestraten	50,52	40,22	--	51,05	43,43	36,11	51,05	
Don Boscostraat 7	Ulestraten	48,05	37,35	--	48,59	39,61	31,10	48,59	
Don Boscostraat 71	Ulestraten	50,88	40,32	--	51,16	42,84	35,32	51,16	
Don Boscostraat 73	Ulestraten	51,11	40,89	--	51,94	44,08	36,46	51,94	
Don Boscostraat 75	Ulestraten	51,19	40,94	--	52,04	44,26	36,83	52,04	
Don Boscostraat 77	Ulestraten	50,43	40,57	--	51,41	43,98	36,58	51,41	
Don Boscostraat 79	Ulestraten	50,30	40,46	--	51,28	43,81	36,19	51,28	
Don Boscostraat 81	Ulestraten	53,78	43,58	--	54,36	45,97	37,39	54,36	
Don Boscostraat 83	Ulestraten	52,63	41,90	--	52,88	45,20	38,29	52,88	
Don Boscostraat 85	Ulestraten	51,58	41,40	--	52,49	44,85	37,52	52,49	
Don Boscostraat 87	Ulestraten	53,86	43,74	--	54,10	44,96	37,63	54,10	
Don Boscostraat 8b	Ulestraten	50,72	40,40	--	51,33	43,08	34,82	51,33	
Don Boscostraat 9	Ulestraten	48,08	37,39	--	48,97	41,08	33,71	48,97	
Dorpstraat 14	Ulestraten	48,73	38,31	--	49,39	41,39	33,59	49,39	
Dorpstraat 16	Ulestraten	48,51	38,08	--	49,14	40,94	32,64	49,14	
Dorpstraat 17	Ulestraten	48,27	37,92	--	49,00	41,02	33,21	49,00	
Dorpstraat 18	Ulestraten	46,55	35,90	--	46,86	37,67	29,66	46,86	
Dorpstraat 18a	Ulestraten	48,23	37,81	--	48,70	40,17	31,57	48,70	
Dorpstraat 18b	Ulestraten	48,15	37,74	--	48,77	40,55	32,44	48,77	
Dorpstraat 18c	Ulestraten	48,12	37,70	--	48,86	40,74	32,33	48,86	
Dorpstraat 19	Ulestraten	47,99	37,66	--	48,80	41,03	33,26	48,80	
Dorpstraat 2	Ulestraten	48,86	38,51	--	49,53	41,48	33,59	49,53	
Dorpstraat 20	Ulestraten	47,90	37,41	--	48,50	40,22	31,95	48,50	
Dorpstraat 21	Ulestraten	48,33	37,61	--	48,42	38,15	27,05	48,42	
Dorpstraat 21a	Ulestraten	40,49	26,03	--	41,09	31,02	24,44	41,09	
Dorpstraat 21b	Ulestraten	42,30	31,84	--	42,41	32,54	20,61	42,41	
Dorpstraat 21d	Ulestraten	48,06	33,43	--	48,73	38,98	32,44	48,73	
Dorpstraat 22	Ulestraten	46,07	35,75	--	46,35	37,50	28,72	46,35	
Dorpstraat 23	Ulestraten	41,36	30,41	--	41,95	33,25	27,71	41,95	
Dorpstraat 24	Ulestraten	47,38	36,90	--	47,65	38,33	27,99	47,65	
Dorpstraat 25	Ulestraten	46,36	35,59	--	46,52	36,57	27,12	46,52	

Bijlage 6 Rekenresultaten op adresniveau



[ADRES]	[KERN]	BEOOGDE SITUATIE			BEOOGDE SITUATIE			
		GELUIDBELASTING PROEFDRAAIEN			GELUIDBELASTING PROEFDRAAIEN EN OVERIG GELUID			
		[DAG]	[AVOND]	[NACHT]	[DAG]	[AVOND]	[NACHT]	[ETMAAL]
Dorpstraat 27	Ulestraten	46,17	35,54	--	46,44	37,11	28,32	46,44
Dorpstraat 29	Ulestraten	42,45	31,79	--	43,45	35,76	28,22	43,45
Dorpstraat 3	Ulestraten	46,95	37,19	--	47,59	39,92	31,73	47,59
Dorpstraat 30	Ulestraten	39,25	28,03	--	40,51	33,06	26,05	40,51
Dorpstraat 31	Ulestraten	44,68	34,31	--	44,98	35,83	26,69	44,98
Dorpstraat 32	Ulestraten	47,21	36,79	--	47,94	39,92	32,11	47,94
Dorpstraat 33	Ulestraten	45,69	34,95	--	46,13	37,70	31,42	46,13
Dorpstraat 34	Ulestraten	45,45	35,65	--	46,27	38,62	30,54	46,27
Dorpstraat 35	Ulestraten	45,54	34,79	--	46,14	37,53	29,60	46,14
Dorpstraat 35a	Ulestraten	46,03	35,22	--	46,49	37,59	29,06	46,49
Dorpstraat 36	Ulestraten	46,65	36,43	--	47,34	39,27	31,08	47,34
Dorpstraat 37	Ulestraten	45,58	34,78	--	46,47	38,75	31,52	46,47
Dorpstraat 38	Ulestraten	47,00	36,46	--	47,70	39,54	31,49	47,70
Dorpstraat 39	Ulestraten	45,50	34,73	--	46,21	37,90	30,28	46,21
Dorpstraat 4	Ulestraten	40,47	29,02	--	40,62	30,20	19,12	40,62
Dorpstraat 41	Ulestraten	45,42	34,57	--	45,84	36,63	29,12	45,84
Dorpstraat 42	Ulestraten	47,78	36,93	--	48,03	38,89	31,05	48,03
Dorpstraat 43	Ulestraten	45,36	34,51	--	45,84	38,91	32,72	45,84
Dorpstraat 44	Ulestraten	46,73	36,31	--	47,20	38,42	30,90	47,20
Dorpstraat 45	Ulestraten	46,45	34,36	--	46,84	38,49	32,33	46,84
Dorpstraat 46	Ulestraten	45,49	34,53	--	45,65	35,56	28,73	45,65
Dorpstraat 47	Ulestraten	40,20	29,43	--	40,76	32,56	24,57	40,76
Dorpstraat 48	Ulestraten	45,91	35,11	--	46,33	38,73	31,74	46,33
Dorpstraat 5	Ulestraten	47,21	37,30	--	47,86	40,00	31,59	47,86
Dorpstraat 50	Ulestraten	44,27	33,27	--	45,00	36,92	29,39	45,00
Dorpstraat 53	Ulestraten	44,83	33,80	--	45,00	34,90	23,66	45,00
Dorpstraat 6f	Ulestraten	46,24	35,69	--	46,47	37,05	29,19	46,47
Dorpstraat 8	Ulestraten	48,71	38,27	--	49,16	40,86	32,49	49,16
Dwarsstraat 1	Ulestraten	52,81	42,15	--	52,96	43,09	32,36	52,96
Dwarsstraat 2	Ulestraten	51,25	40,80	--	51,76	43,07	34,64	51,76
Eerdshaag 10	Beek	40,65	27,38	--	42,57	34,51	28,45	42,57

Bijlage 6 Rekenresultaten op adresniveau



[ADRES]	[KERN]	BEOOGDE SITUATIE			BEOOGDE SITUATIE			
		GELUIDBELASTING PROEFDRAAIEN			GELUIDBELASTING PROEFDRAAIEN EN OVERIG GELUID			
		[DAG]	[AVOND]	[NACHT]	[DAG]	[AVOND]	[NACHT]	[ETMAAL]
Eerdshaag 12	Beek	33,82	18,24	--	35,05	25,72	19,68	35,05
Eerdshaag 14	Beek	40,36	27,23	--	41,99	33,58	27,24	41,99
Eijckerveld 1	Ulestraten	54,29	41,21	--	54,40	44,68	37,63	54,40
Eijckerveld 10	Ulestraten	53,98	42,85	--	54,07	43,51	35,87	54,07
Eijckerveld 11	Ulestraten	54,92	43,34	--	54,99	46,05	38,03	54,99
Eijckerveld 12	Ulestraten	54,04	42,89	--	54,53	45,79	37,95	54,53
Eijckerveld 13	Ulestraten	54,11	43,31	--	54,50	45,02	35,96	54,50
Eijckerveld 14	Ulestraten	53,83	42,80	--	54,40	45,90	38,26	54,40
Eijckerveld 15	Ulestraten	54,45	43,75	--	54,97	46,13	37,47	54,97
Eijckerveld 16	Ulestraten	53,78	42,77	--	54,51	45,98	38,32	54,51
Eijckerveld 17	Ulestraten	50,64	40,70	--	51,38	43,32	35,10	51,38
Eijckerveld 18	Ulestraten	53,83	42,75	--	54,50	46,08	38,47	54,50
Eijckerveld 19	Ulestraten	52,03	42,03	--	52,93	45,18	37,17	52,93
Eijckerveld 2	Ulestraten	53,31	42,29	--	53,42	43,60	37,04	53,42
Eijckerveld 20	Ulestraten	54,02	42,64	--	54,75	46,24	38,93	54,75
Eijckerveld 21	Ulestraten	48,40	38,10	--	49,72	42,19	34,89	49,72
Eijckerveld 22	Ulestraten	53,87	42,76	--	54,66	46,40	39,12	54,66
Eijckerveld 23	Ulestraten	53,92	43,93	--	54,68	46,75	38,69	54,68
Eijckerveld 24	Ulestraten	53,78	42,79	--	54,66	46,46	39,17	54,66
Eijckerveld 25	Ulestraten	52,91	42,97	--	53,80	46,01	38,10	53,80
Eijckerveld 26	Ulestraten	53,68	43,01	--	54,56	46,64	39,36	54,56
Eijckerveld 27	Ulestraten	53,06	42,94	--	53,86	45,81	38,32	53,86
Eijckerveld 28	Ulestraten	54,41	42,76	--	54,72	46,51	39,49	54,72
Eijckerveld 29	Ulestraten	53,04	42,55	--	53,98	47,04	40,26	53,98
Eijckerveld 3	Ulestraten	54,12	43,15	--	54,25	45,19	37,83	54,25
Eijckerveld 30	Ulestraten	53,38	42,53	--	54,30	46,30	39,25	54,30
Eijckerveld 31	Ulestraten	52,55	42,44	--	53,47	46,07	38,94	53,47
Eijckerveld 32	Ulestraten	54,44	44,06	--	54,84	46,33	39,36	54,84
Eijckerveld 33	Ulestraten	53,38	41,98	--	53,59	44,19	36,05	53,59
Eijckerveld 34	Ulestraten	53,74	42,39	--	54,54	46,06	38,99	54,54
Eijckerveld 35	Ulestraten	53,36	42,17	--	53,87	45,52	38,22	53,87

Bijlage 6 Rekenresultaten op adresniveau



[ADRES]	[KERN]	BEOOGDE SITUATIE			BEOOGDE SITUATIE			
		GELUIDBELASTING PROEFDRAAIEN			GELUIDBELASTING PROEFDRAAIEN EN OVERIG GELUID			
		[DAG]	[AVOND]	[NACHT]	[DAG]	[AVOND]	[NACHT]	[ETMAAL]
Eijckerveld 36	Ulestraten	53,77	43,47	--	54,52	45,94	38,66	54,52
Eijckerveld 37	Ulestraten	54,06	42,96	--	54,25	45,37	38,09	54,25
Eijckerveld 38	Ulestraten	53,44	42,25	--	54,20	45,71	38,41	54,20
Eijckerveld 39	Ulestraten	51,65	41,71	--	52,69	45,29	38,10	52,69
Eijckerveld 4	Ulestraten	53,43	42,38	--	53,99	45,44	38,02	53,99
Eijckerveld 40	Ulestraten	55,29	42,44	--	55,34	45,76	38,33	55,34
Eijckerveld 41	Ulestraten	54,69	42,18	--	55,19	45,16	37,81	55,19
Eijckerveld 5	Ulestraten	52,22	41,44	--	53,14	45,21	38,30	53,14
Eijckerveld 6	Ulestraten	53,77	42,67	--	53,98	45,36	38,13	53,98
Eijckerveld 7	Ulestraten	52,15	41,32	--	52,70	44,90	38,00	52,70
Eijckerveld 8	Ulestraten	53,88	42,75	--	53,98	45,61	38,49	53,98
Eijckerveld 9	Ulestraten	52,05	41,40	--	52,51	45,13	38,12	52,51
Eijkskensweg 34	Geulle	45,76	35,61	--	46,69	38,32	29,80	46,69
Europastraat 10	Ulestraten	52,46	41,67	--	53,25	44,95	37,78	53,25
Europastraat 11	Ulestraten	53,51	42,74	--	53,57	45,22	37,98	53,57
Europastraat 12	Ulestraten	52,58	41,83	--	53,20	44,92	37,73	53,20
Europastraat 13	Ulestraten	52,51	41,72	--	53,27	45,01	37,69	53,27
Europastraat 14	Ulestraten	52,81	41,87	--	53,18	44,93	37,67	53,18
Europastraat 15	Ulestraten	52,94	42,17	--	53,35	44,95	37,52	53,35
Europastraat 15a	Ulestraten	52,68	42,14	--	53,30	44,89	37,50	53,30
Europastraat 16	Ulestraten	52,09	41,58	--	52,87	44,99	37,68	52,87
Europastraat 17	Ulestraten	52,60	41,66	--	53,31	44,81	37,40	53,31
Europastraat 18	Ulestraten	53,29	43,06	--	53,41	44,59	37,32	53,41
Europastraat 19	Ulestraten	52,69	41,72	--	52,88	43,30	34,12	52,88
Europastraat 2	Ulestraten	52,16	41,98	--	53,42	46,46	39,91	53,42
Europastraat 20	Ulestraten	52,25	41,35	--	52,97	44,61	37,21	52,97
Europastraat 21	Ulestraten	54,16	43,26	--	54,28	44,87	37,26	54,28
Europastraat 22	Ulestraten	52,77	42,02	--	53,03	44,59	37,10	53,03
Europastraat 23	Ulestraten	53,39	41,74	--	53,42	43,97	36,57	53,42
Europastraat 24	Ulestraten	54,29	43,44	--	54,36	43,96	31,46	54,36
Europastraat 25	Ulestraten	52,14	41,04	--	52,17	41,57	32,52	52,17

Bijlage 6 Rekenresultaten op adresniveau



[ADRES]	[KERN]	BEOOGDE SITUATIE			BEOOGDE SITUATIE			
		GELUIDBELASTING PROEFDRAAIEN			GELUIDBELASTING PROEFDRAAIEN EN OVERIG GELUID			
		[DAG]	[AVOND]	[NACHT]	[DAG]	[AVOND]	[NACHT]	[ETMAAL]
Europastraat 26	Ulestraten	53,30	42,97	--	53,41	43,69	33,38	53,41
Europastraat 27	Ulestraten	50,61	40,08	--	50,84	40,97	31,48	50,84
Europastraat 28	Ulestraten	51,85	41,45	--	52,39	43,63	35,61	52,39
Europastraat 3	Ulestraten	52,89	41,97	--	53,78	45,78	38,75	53,78
Europastraat 30	Ulestraten	50,53	40,43	--	51,17	42,91	34,66	51,17
Europastraat 31	Ulestraten	52,16	41,65	--	52,72	44,09	35,82	52,72
Europastraat 32	Ulestraten	47,47	38,34	--	47,56	39,98	33,18	47,56
Europastraat 33	Ulestraten	53,22	42,95	--	53,50	44,22	35,64	53,50
Europastraat 34	Ulestraten	50,77	40,54	--	51,17	42,22	32,78	51,17
Europastraat 35	Ulestraten	52,17	41,68	--	52,75	44,17	35,97	52,75
Europastraat 36	Ulestraten	47,98	38,10	--	48,78	41,08	33,56	48,78
Europastraat 37	Ulestraten	51,92	41,67	--	52,44	43,88	35,35	52,44
Europastraat 38	Ulestraten	50,65	40,56	--	51,04	42,30	32,72	51,04
Europastraat 39	Ulestraten	51,82	41,48	--	52,34	43,75	35,29	52,34
Europastraat 4	Ulestraten	54,27	43,35	--	54,38	44,92	37,59	54,38
Europastraat 40	Ulestraten	46,07	35,64	--	46,81	39,12	32,38	46,81
Europastraat 41	Ulestraten	51,80	41,42	--	52,29	43,54	34,81	52,29
Europastraat 42	Ulestraten	45,52	34,44	--	45,84	37,10	30,17	45,84
Europastraat 43	Ulestraten	51,73	41,31	--	52,23	43,50	34,91	52,23
Europastraat 44	Ulestraten	51,43	41,22	--	52,05	44,27	36,76	52,05
Europastraat 45	Ulestraten	51,71	41,29	--	52,21	43,53	35,05	52,21
Europastraat 46	Ulestraten	52,45	42,19	--	52,79	43,82	35,86	52,79
Europastraat 47	Ulestraten	51,59	41,17	--	52,09	43,41	34,93	52,09
Europastraat 48	Ulestraten	52,93	42,62	--	53,06	43,36	34,65	53,06
Europastraat 49	Ulestraten	51,57	41,15	--	52,05	43,27	34,60	52,05
Europastraat 49a	Ulestraten	50,99	40,67	--	51,18	41,69	31,10	51,18
Europastraat 5	Ulestraten	52,95	41,83	--	53,79	45,61	38,59	53,79
Europastraat 50	Ulestraten	51,53	41,07	--	51,71	42,88	34,38	51,71
Europastraat 51	Ulestraten	50,86	40,54	--	51,35	42,66	34,05	51,35
Europastraat 52	Ulestraten	52,80	42,50	--	52,94	43,28	34,21	52,94
Europastraat 53	Ulestraten	52,92	42,57	--	53,19	43,80	34,10	53,19

Bijlage 6 Rekenresultaten op adresniveau



[ADRES]	[KERN]	BEOOGDE SITUATIE			BEOOGDE SITUATIE				
		GELUIDBELASTING PROEFDRAAIEN			GELUIDBELASTING PROEFDRAAIEN EN OVERIG GELUID				
		[DAG]	[AVOND]	[NACHT]	[DAG]	[AVOND]	[NACHT]	[ETMAAL]	
Europastraat 54	Ulestraten	50,57	40,18	--	51,07	42,40	33,87	51,07	
Europastraat 55	Ulestraten	50,55	40,24	--	51,02	42,35	33,81	51,02	
Europastraat 56	Ulestraten	52,74	42,34	--	52,89	43,16	34,00	52,89	
Europastraat 57	Ulestraten	51,35	40,99	--	51,52	42,19	33,50	51,52	
Europastraat 58	Ulestraten	52,45	42,10	--	52,62	43,02	34,36	52,62	
Europastraat 59	Ulestraten	50,46	40,02	--	50,92	42,13	33,50	50,92	
Europastraat 6	Ulestraten	52,72	42,08	--	52,97	43,98	36,51	52,97	
Europastraat 60	Ulestraten	50,25	39,88	--	50,56	41,73	33,06	50,56	
Europastraat 61	Ulestraten	50,35	39,89	--	50,59	41,13	31,96	50,59	
Europastraat 62	Ulestraten	51,10	40,97	--	51,14	41,24	28,69	51,14	
Europastraat 7	Ulestraten	53,97	44,05	--	54,60	46,59	38,70	54,60	
Europastraat 8	Ulestraten	52,53	41,39	--	53,34	45,29	38,63	53,34	
Europastraat 9	Ulestraten	54,46	43,37	--	54,49	45,25	38,03	54,49	
Genzon 1	Ulestraten	46,15	35,23	--	46,26	37,53	30,12	46,26	
Genzon 14	Ulestraten	46,82	36,01	--	47,03	37,22	30,14	47,03	
Genzon 15	Ulestraten	41,76	31,37	--	41,87	33,46	25,34	41,87	
Genzon 16	Ulestraten	44,16	33,23	--	45,02	37,16	29,92	45,02	
Genzon 17	Ulestraten	45,69	35,01	--	45,91	36,87	29,56	45,91	
Genzon 18	Ulestraten	43,82	33,00	--	44,10	34,55	28,62	44,10	
Genzon 19	Ulestraten	43,86	32,90	--	44,30	35,26	28,95	44,30	
Genzon 24	Ulestraten	44,12	33,71	--	44,71	36,74	29,56	44,71	
Genzon 25	Ulestraten	46,05	35,07	--	46,26	36,19	29,24	46,26	
Genzon 26	Ulestraten	44,50	33,95	--	44,71	35,49	29,90	44,71	
Genzon 27	Ulestraten	43,80	32,63	--	43,90	34,53	28,24	43,90	
Genzon 3	Ulestraten	38,79	25,99	--	40,06	32,86	27,11	40,06	
Genzon 30	Ulestraten	43,12	32,34	--	43,47	34,42	28,04	43,47	
Genzon 31	Ulestraten	41,35	30,27	--	41,82	34,29	27,96	41,82	
Genzon 32	Ulestraten	39,02	28,39	--	39,26	32,09	26,42	39,26	
Genzon 33	Ulestraten	43,30	32,28	--	43,62	34,09	28,10	43,62	
Genzon 34	Ulestraten	43,11	32,14	--	43,98	35,99	29,19	43,98	
Genzon 35	Ulestraten	45,01	34,28	--	45,19	35,29	29,05	45,19	

Bijlage 6 Rekenresultaten op adresniveau



[ADRES]	[KERN]	BEOOGDE SITUATIE			BEOOGDE SITUATIE			
		GELUIDBELASTING PROEFDRAAIEN			GELUIDBELASTING PROEFDRAAIEN EN OVERIG GELUID			
		[DAG]	[AVOND]	[NACHT]	[DAG]	[AVOND]	[NACHT]	[ETMAAL]
Genzon 36	Ulestraten	40,66	28,95	--	42,05	34,84	28,54	42,05
Genzon 37	Ulestraten	45,37	34,35	--	45,61	35,74	26,60	45,61
Genzon 37a	Ulestraten	43,28	32,24	--	43,52	34,48	27,72	43,52
Genzon 38	Ulestraten	42,13	31,07	--	42,66	34,58	28,52	42,66
Genzon 38a	Ulestraten	43,08	32,67	--	43,43	35,01	28,18	43,43
Genzon 39	Ulestraten	40,39	27,62	--	41,06	33,25	27,75	41,06
Genzon 4	Ulestraten	44,70	33,89	--	45,56	37,67	30,34	45,56
Genzon 40	Ulestraten	43,46	32,94	--	43,72	34,39	27,91	43,72
Genzon 41	Ulestraten	43,27	32,63	--	43,75	36,35	29,68	43,75
Genzon 42a	Ulestraten	39,81	29,70	--	40,40	32,23	24,14	40,40
Genzon 43	Ulestraten	44,77	33,84	--	45,50	37,14	29,43	45,50
Genzon 46	Ulestraten	39,33	28,77	--	40,71	33,77	27,00	40,71
Genzon 46a	Ulestraten	35,15	21,71	--	36,24	28,17	21,94	36,24
Genzon 47	Meerssen	41,13	30,37	--	41,30	31,44	20,15	41,30
Genzon 48	Meerssen	38,36	27,00	--	39,71	32,72	26,24	39,71
Genzon 6	Ulestraten	46,59	35,79	--	46,86	37,27	29,93	46,86
Genzon 7	Ulestraten	45,77	35,22	--	45,94	37,57	30,34	45,94
Genzon 8	Ulestraten	44,90	34,57	--	45,09	35,60	29,30	45,09
Genzon 9	Ulestraten	44,20	33,35	--	45,06	37,10	29,74	45,06
Genzonweg 1	Ulestraten	40,16	29,69	--	40,51	31,46	21,83	40,51
Genzonweg 3	Ulestraten	41,76	30,90	--	42,75	35,09	27,97	42,75
Genzonweg 5	Ulestraten	41,83	30,95	--	42,73	35,14	28,20	42,73
Geverikerstraat 100	Beek	45,85	34,99	--	49,10	43,53	37,47	49,10
Geverikerstraat 101	Beek	50,65	40,94	--	51,25	42,45	36,02	51,25
Geverikerstraat 103	Beek	52,17	41,97	--	53,29	45,18	37,85	53,29
Geverikerstraat 105	Beek	50,87	40,76	--	51,30	41,54	35,51	51,30
Geverikerstraat 107	Beek	45,11	34,05	--	45,93	38,26	31,92	45,93
Geverikerstraat 111	Beek	48,61	38,44	--	49,54	40,23	30,71	49,54
Geverikerstraat 111a	Beek	45,74	32,09	--	46,33	36,25	30,13	46,33
Geverikerstraat 113	Beek	53,51	43,33	--	54,55	46,33	38,09	54,55
Geverikerstraat 117	Beek	52,21	42,05	--	52,62	42,71	30,17	52,62

Bijlage 6 Rekenresultaten op adresniveau



[ADRES]	[KERN]	BEOOGDE SITUATIE			BEOOGDE SITUATIE			
		GELUIDBELASTING PROEFDRAAIEN			GELUIDBELASTING PROEFDRAAIEN EN OVERIG GELUID			
		[DAG]	[AVOND]	[NACHT]	[DAG]	[AVOND]	[NACHT]	[ETMAAL]
Geverikerstraat 117a	Beek	49,40	39,20	--	50,75	44,18	37,67	50,75
Geverikerstraat 119	Beek	53,06	42,91	--	53,85	45,32	37,31	53,85
Geverikerstraat 121	Beek	52,84	43,12	--	53,76	45,11	38,60	53,76
Geverikerstraat 125	Beek	54,46	44,34	--	55,44	47,07	38,64	55,44
Geverikerstraat 127	Beek	54,30	44,35	--	55,22	47,06	38,73	55,22
Geverikerstraat 139	Beek	52,66	42,63	--	53,21	44,63	38,58	53,21
Geverikerstraat 24	Beek	47,54	37,27	--	47,89	38,80	31,19	47,89
Geverikerstraat 26	Beek	45,00	33,54	--	46,14	37,61	31,00	46,14
Geverikerstraat 26a	Beek	46,71	36,39	--	47,22	38,12	30,46	47,22
Geverikerstraat 28	Beek	46,04	35,66	--	46,26	36,53	29,36	46,26
Geverikerstraat 30	Beek	47,71	37,41	--	48,51	40,06	31,52	48,51
Geverikerstraat 32	Beek	47,38	35,34	--	48,45	39,78	32,56	48,45
Geverikerstraat 33	Beek	46,06	35,04	--	46,70	37,44	29,62	46,70
Geverikerstraat 36	Beek	48,97	38,51	--	49,42	41,37	33,61	49,42
Geverikerstraat 37	Beek	44,36	32,76	--	44,90	34,60	27,49	44,90
Geverikerstraat 38	Beek	48,34	37,90	--	49,33	41,44	34,09	49,33
Geverikerstraat 39	Beek	46,23	35,51	--	46,68	37,40	30,44	46,68
Geverikerstraat 40	Beek	49,05	38,56	--	50,05	41,65	34,53	50,05
Geverikerstraat 41	Beek	44,10	33,94	--	44,60	35,36	25,82	44,60
Geverikerstraat 42	Beek	48,69	38,27	--	49,77	41,56	33,54	49,77
Geverikerstraat 43	Beek	43,82	30,45	--	44,13	32,64	24,07	44,13
Geverikerstraat 44	Beek	49,01	38,65	--	49,93	41,89	33,94	49,93
Geverikerstraat 45	Beek	48,74	38,31	--	49,43	40,54	32,83	49,43
Geverikerstraat 46	Beek	49,19	38,87	--	50,21	42,13	34,08	50,21
Geverikerstraat 47	Beek	48,21	37,06	--	49,02	39,75	32,04	49,02
Geverikerstraat 47a	Beek	47,18	36,94	--	47,82	38,80	31,33	47,82
Geverikerstraat 48	Beek	49,27	38,98	--	50,29	42,27	34,24	50,29
Geverikerstraat 49	Beek	46,52	34,11	--	47,36	38,22	31,02	47,36
Geverikerstraat 50	Beek	49,17	39,00	--	50,22	42,32	34,33	50,22
Geverikerstraat 50a	Beek	48,35	38,49	--	49,62	42,15	34,94	49,62
Geverikerstraat 52	Beek	46,83	34,29	--	48,13	40,22	34,00	48,13

Bijlage 6 Rekenresultaten op adresniveau



[ADRES]	[KERN]	BEOOGDE SITUATIE			BEOOGDE SITUATIE			
		GELUIDBELASTING PROEFDRAAIEN			GELUIDBELASTING PROEFDRAAIEN EN OVERIG GELUID			
		[DAG]	[AVOND]	[NACHT]	[DAG]	[AVOND]	[NACHT]	[ETMAAL]
Geverikerstraat 52a	Beek	43,47	30,90	--	44,80	38,02	31,84	44,80
Geverikerstraat 53	Beek	48,21	37,74	--	48,61	39,62	31,45	48,61
Geverikerstraat 54a	Beek	44,54	31,84	--	44,91	33,78	25,77	44,91
Geverikerstraat 55	Beek	47,15	36,48	--	47,83	38,02	31,16	47,83
Geverikerstraat 56	Beek	50,02	39,99	--	51,08	42,93	34,61	51,08
Geverikerstraat 57	Beek	49,58	39,28	--	49,90	40,97	33,00	49,90
Geverikerstraat 58	Beek	49,58	39,70	--	50,77	42,83	34,71	50,77
Geverikerstraat 58a	Beek	50,06	40,08	--	51,27	43,40	35,40	51,27
Geverikerstraat 60	Beek	50,05	40,07	--	51,28	43,41	35,37	51,28
Geverikerstraat 60a	Beek	50,32	40,35	--	51,43	43,38	35,06	51,43
Geverikerstraat 61	Beek	49,97	39,02	--	50,45	41,92	34,94	50,45
Geverikerstraat 62	Beek	50,03	40,11	--	51,14	42,96	34,56	51,14
Geverikerstraat 62a	Beek	49,78	39,61	--	50,71	42,02	34,52	50,71
Geverikerstraat 62b	Beek	50,78	40,69	--	51,57	42,76	33,57	51,57
Geverikerstraat 63	Beek	49,14	38,67	--	49,71	40,41	32,42	49,71
Geverikerstraat 64	Beek	50,45	40,36	--	51,60	43,81	35,93	51,60
Geverikerstraat 65	Beek	49,01	38,58	--	49,78	40,90	32,41	49,78
Geverikerstraat 66	Beek	50,33	40,00	--	50,49	41,30	34,80	50,49
Geverikerstraat 67	Beek	46,68	36,89	--	47,75	39,74	31,41	47,75
Geverikerstraat 68	Beek	46,27	35,18	--	48,26	40,24	33,21	48,26
Geverikerstraat 69	Beek	48,66	37,68	--	49,24	41,20	33,35	49,24
Geverikerstraat 70	Beek	48,28	37,57	--	49,26	40,08	32,25	49,26
Geverikerstraat 71	Beek	48,61	38,32	--	49,70	41,83	34,00	49,70
Geverikerstraat 72	Beek	51,66	41,40	--	52,43	43,48	35,52	52,43
Geverikerstraat 73	Beek	48,88	37,59	--	50,42	42,46	35,94	50,42
Geverikerstraat 73a	Beek	48,89	38,52	--	50,19	42,91	35,56	50,19
Geverikerstraat 74	Beek	51,82	41,58	--	52,34	42,79	34,64	52,34
Geverikerstraat 75	Beek	49,08	38,72	--	49,52	40,44	32,20	49,52
Geverikerstraat 75a	Beek	47,11	36,95	--	47,86	40,35	33,98	47,86
Geverikerstraat 76	Beek	53,06	42,94	--	53,43	44,17	35,19	53,43
Geverikerstraat 77	Beek	49,24	38,93	--	49,66	39,88	32,80	49,66

Bijlage 6 Rekenresultaten op adresniveau



[ADRES]	[KERN]	BEOOGDE SITUATIE			BEOOGDE SITUATIE				
		GELUIDBELASTING PROEFDRAAIEN			GELUIDBELASTING PROEFDRAAIEN EN OVERIG GELUID				
		[DAG]	[AVOND]	[NACHT]	[DAG]	[AVOND]	[NACHT]	[ETMAAL]	
Geverikerstraat 78	Beek	52,31	42,06	--	52,81	43,29	32,38	52,81	
Geverikerstraat 79	Beek	49,24	38,98	--	49,68	39,97	30,60	49,68	
Geverikerstraat 80	Beek	53,54	43,35	--	54,47	46,03	37,53	54,47	
Geverikerstraat 81	Beek	48,66	38,95	--	49,95	42,64	34,69	49,95	
Geverikerstraat 82	Beek	53,46	43,43	--	54,45	46,14	37,65	54,45	
Geverikerstraat 85	Beek	49,96	39,66	--	50,36	42,19	33,57	50,36	
Geverikerstraat 86a	Beek	53,84	43,77	--	54,79	46,39	37,73	54,79	
Geverikerstraat 87	Beek	50,51	40,34	--	51,99	44,66	37,31	51,99	
Geverikerstraat 88	Beek	54,62	44,45	--	55,07	46,61	38,05	55,07	
Geverikerstraat 89	Beek	48,90	38,80	--	49,42	39,59	27,65	49,42	
Geverikerstraat 90	Beek	53,94	43,95	--	54,36	44,88	33,99	54,36	
Geverikerstraat 91	Beek	44,10	30,73	--	44,36	32,46	24,54	44,36	
Geverikerstraat 92	Beek	54,10	44,15	--	55,37	47,82	40,12	55,37	
Geverikerstraat 93	Beek	50,35	40,57	--	51,60	43,91	35,90	51,60	
Geverikerstraat 94	Beek	54,62	44,64	--	55,48	47,36	38,99	55,48	
Geverikerstraat 95	Beek	41,27	28,21	--	41,88	31,00	23,74	41,88	
Geverikerstraat 97	Beek	46,94	33,43	--	49,07	41,77	35,74	49,07	
Geverikerstraat 99	Beek	46,47	34,32	--	48,49	41,36	34,99	48,49	
Gouverneur Houbenstraat 10	Ulestraten	50,83	40,13	--	51,12	42,95	35,22	51,12	
Gouverneur Houbenstraat 12	Ulestraten	51,77	40,20	--	52,11	43,10	35,52	52,11	
Gouverneur Houbenstraat 14	Ulestraten	52,06	41,53	--	52,43	43,21	35,62	52,43	
Gouverneur Houbenstraat 15	Ulestraten	51,16	40,82	--	52,29	44,82	37,80	52,29	
Gouverneur Houbenstraat 16	Ulestraten	51,12	40,33	--	51,38	43,28	35,73	51,38	
Gouverneur Houbenstraat 17	Ulestraten	51,98	41,39	--	52,16	44,23	37,01	52,16	
Gouverneur Houbenstraat 18	Ulestraten	51,25	40,42	--	51,51	43,49	36,06	51,51	
Gouverneur Houbenstraat 19	Ulestraten	53,03	42,80	--	53,80	45,85	38,21	53,80	
Gouverneur Houbenstraat 2	Ulestraten	50,71	39,89	--	50,93	42,52	34,65	50,93	
Gouverneur Houbenstraat 20	Ulestraten	51,33	40,45	--	51,54	43,47	35,95	51,54	
Gouverneur Houbenstraat 21	Ulestraten	52,19	41,51	--	52,32	44,81	37,89	52,32	
Gouverneur Houbenstraat 22	Ulestraten	51,42	40,51	--	51,65	43,64	36,26	51,65	
Gouverneur Houbenstraat 23	Ulestraten	51,02	40,58	--	51,70	44,12	36,93	51,70	

Bijlage 6 Rekenresultaten op adresniveau



[ADRES]	[KERN]	BEOOGDE SITUATIE			BEOOGDE SITUATIE				
		GELUIDBELASTING PROEFDRAAIEN			GELUIDBELASTING PROEFDRAAIEN EN OVERIG GELUID				
		[DAG]	[AVOND]	[NACHT]	[DAG]	[AVOND]	[NACHT]	[ETMAAL]	
Gouverneur Houbenstraat 24	Ulestraten	51,74	41,50	--	52,15	43,72	36,37	52,15	
Gouverneur Houbenstraat 25	Ulestraten	51,10	40,62	--	51,99	44,20	37,05	51,99	
Gouverneur Houbenstraat 26	Ulestraten	53,77	43,02	--	54,12	44,94	36,86	54,12	
Gouverneur Houbenstraat 27	Ulestraten	51,66	40,87	--	52,22	45,18	38,34	52,22	
Gouverneur Houbenstraat 28	Ulestraten	52,21	41,18	--	52,47	43,99	36,78	52,47	
Gouverneur Houbenstraat 29	Ulestraten	52,31	41,57	--	52,50	44,20	37,21	52,50	
Gouverneur Houbenstraat 30	Ulestraten	51,68	40,82	--	51,94	44,25	37,21	51,94	
Gouverneur Houbenstraat 31	Ulestraten	52,21	41,86	--	52,74	44,53	37,16	52,74	
Gouverneur Houbenstraat 32	Ulestraten	51,90	41,10	--	52,66	44,45	37,24	52,66	
Gouverneur Houbenstraat 33	Ulestraten	52,63	41,99	--	52,91	44,68	37,36	52,91	
Gouverneur Houbenstraat 4	Ulestraten	50,69	39,87	--	51,11	42,60	34,78	51,11	
Gouverneur Houbenstraat 6	Ulestraten	50,71	40,00	--	51,02	42,81	35,16	51,02	
Gouverneur Houbenstraat 8	Ulestraten	50,73	40,02	--	51,10	42,81	35,07	51,10	
Groeneweg 1	Bunde	49,48	38,52	--	49,66	39,47	29,60	49,66	
Groeneweg 1a	Bunde	52,73	41,63	--	52,88	42,37	31,07	52,88	
Groeneweg 2	Bunde	48,77	37,76	--	48,96	38,74	28,36	48,96	
Groeneweg 3	Bunde	47,12	36,21	--	47,37	37,45	27,48	47,37	
Groeneweg 3a	Bunde	33,27	21,26	--	33,54	23,11	14,44	33,54	
Groeneweg 3b	Bunde	42,11	30,79	--	42,58	32,99	25,87	42,58	
Groeneweg 3c	Bunde	38,57	26,24	--	38,77	27,81	24,04	38,77	
Groeneweg 3d	Bunde	46,34	35,50	--	46,57	36,63	25,88	46,57	
Groeneweg 3f	Bunde	47,10	36,41	--	47,37	37,81	29,34	47,37	
Groot Berghem 10	Ulestraten	49,64	39,17	--	49,89	40,59	30,90	49,89	
Groot Berghem 11	Ulestraten	41,50	30,14	--	41,64	32,42	25,75	41,64	
Groot Berghem 12	Ulestraten	49,57	39,22	--	49,90	40,86	31,47	49,90	
Groot Berghem 13	Ulestraten	47,50	35,17	--	48,06	38,00	30,01	48,06	
Groot Berghem 14	Ulestraten	51,01	40,72	--	51,21	41,78	32,80	51,21	
Groot Berghem 15	Ulestraten	46,15	35,47	--	46,25	36,10	28,53	46,25	
Groot Berghem 16	Ulestraten	37,56	26,38	--	37,98	30,12	24,05	37,98	
Groot Berghem 17	Ulestraten	46,05	35,55	--	46,37	37,28	29,70	46,37	
Groot Berghem 18	Ulestraten	45,42	35,53	--	46,01	38,08	29,81	46,01	

Bijlage 6 Rekenresultaten op adresniveau



[ADRES]	[KERN]	BEOOGDE SITUATIE			BEOOGDE SITUATIE				
		GELUIDBELASTING PROEFDRAAIEN			GELUIDBELASTING PROEFDRAAIEN EN OVERIG GELUID				
		[DAG]	[AVOND]	[NACHT]	[DAG]	[AVOND]	[NACHT]	[ETMAAL]	
Groot Berghem 19	Ulestraten	49,44	39,35	--	49,73	40,70	30,43	49,73	
Groot Berghem 2	Ulestraten	42,03	30,79	--	42,55	33,12	25,05	42,55	
Groot Berghem 20	Ulestraten	47,94	40,31	--	48,03	40,64	30,63	48,03	
Groot Berghem 21	Ulestraten	49,40	39,30	--	49,96	41,86	34,11	49,96	
Groot Berghem 22	Ulestraten	49,44	39,34	--	49,61	40,95	31,85	49,61	
Groot Berghem 23	Ulestraten	49,66	39,42	--	49,93	40,79	32,75	49,93	
Groot Berghem 24	Ulestraten	51,28	40,76	--	51,77	42,97	34,80	51,77	
Groot Berghem 26	Ulestraten	51,20	40,69	--	51,61	42,67	34,52	51,61	
Groot Berghem 28	Ulestraten	51,46	41,63	--	51,53	42,10	33,61	51,53	
Groot Berghem 34	Ulestraten	52,66	42,31	--	52,75	42,87	31,84	52,75	
Groot Berghem 35	Ulestraten	50,32	39,84	--	50,53	42,10	34,65	50,53	
Groot Berghem 36	Ulestraten	53,21	42,71	--	53,35	43,53	35,07	53,35	
Groot Berghem 37	Ulestraten	51,98	41,87	--	52,10	42,57	34,98	52,10	
Groot Berghem 38	Ulestraten	50,09	39,79	--	50,37	41,09	32,57	50,37	
Groot Berghem 39	Ulestraten	49,70	39,26	--	49,93	41,98	34,91	49,93	
Groot Berghem 4	Ulestraten	38,34	27,01	--	38,62	28,66	18,61	38,62	
Groot Berghem 41	Ulestraten	52,30	42,07	--	52,35	42,38	35,17	52,35	
Groot Berghem 43	Ulestraten	52,27	42,09	--	52,39	43,81	36,09	52,39	
Groot Berghem 44	Ulestraten	51,51	41,00	--	51,88	43,11	35,93	51,88	
Groot Berghem 44a	Ulestraten	52,04	41,52	--	52,30	42,97	34,42	52,30	
Groot Berghem 45	Ulestraten	49,68	39,40	--	50,55	42,75	35,58	50,55	
Groot Berghem 46	Ulestraten	52,09	41,97	--	53,05	45,35	37,97	53,05	
Groot Berghem 47	Ulestraten	51,90	41,38	--	52,53	44,11	36,33	52,53	
Groot Berghem 48	Ulestraten	52,38	41,83	--	52,63	44,29	36,55	52,63	
Groot Berghem 53	Ulestraten	53,40	43,09	--	53,44	43,40	34,78	53,44	
Groot Berghem 54	Ulestraten	52,59	42,16	--	52,94	43,82	34,67	52,94	
Groot Berghem 55	Ulestraten	51,12	40,88	--	51,68	43,04	34,88	51,68	
Groot Berghem 56	Ulestraten	52,51	42,14	--	52,98	44,23	35,65	52,98	
Groot Berghem 57	Ulestraten	51,20	40,92	--	51,54	42,51	33,01	51,54	
Groot Berghem 58	Ulestraten	54,49	42,58	--	54,53	44,19	35,29	54,53	
Groot Berghem 59	Ulestraten	53,83	41,12	--	53,97	42,36	33,42	53,97	

Bijlage 6 Rekenresultaten op adresniveau



[ADRES]	[KERN]	BEOOGDE SITUATIE			BEOOGDE SITUATIE			
		GELUIDBELASTING PROEFDRAAIEN			GELUIDBELASTING PROEFDRAAIEN EN OVERIG GELUID			
		[DAG]	[AVOND]	[NACHT]	[DAG]	[AVOND]	[NACHT]	[ETMAAL]
Groot Berghem 6	Ulestraten	44,20	33,11	--	44,41	34,23	23,50	44,41
Groot Berghem 60	Ulestraten	50,56	39,86	--	50,69	43,14	35,96	50,69
Groot Berghem 61	Ulestraten	53,82	43,46	--	53,86	43,82	31,92	53,86
Groot Berghem 63	Ulestraten	52,70	42,13	--	53,05	44,37	36,05	53,05
Groot Berghem 8	Ulestraten	44,91	36,40	--	45,35	36,79	28,07	45,35
Groot Berghem 9	Ulestraten	44,68	34,04	--	44,98	35,64	26,74	44,98
Gulden Putstraat 1	Ulestraten	49,72	39,11	--	50,05	40,82	32,86	50,05
Gulden Putstraat 10	Ulestraten	48,97	38,66	--	49,79	41,89	34,31	49,79
Gulden Putstraat 11	Ulestraten	49,18	38,75	--	49,67	41,12	32,56	49,67
Gulden Putstraat 12	Ulestraten	47,02	36,38	--	47,57	38,90	31,08	47,57
Gulden Putstraat 13	Ulestraten	49,15	38,74	--	49,61	41,05	32,38	49,61
Gulden Putstraat 14	Ulestraten	46,94	36,28	--	47,46	38,58	30,20	47,46
Gulden Putstraat 15	Ulestraten	46,72	36,03	--	47,32	38,82	31,08	47,32
Gulden Putstraat 2	Ulestraten	47,43	36,77	--	48,19	40,09	32,67	48,19
Gulden Putstraat 3	Ulestraten	49,60	38,87	--	49,88	40,36	31,84	49,88
Gulden Putstraat 4	Ulestraten	48,10	37,39	--	48,58	40,04	33,14	48,58
Gulden Putstraat 5	Ulestraten	48,02	36,78	--	48,71	40,22	32,77	48,71
Gulden Putstraat 6	Ulestraten	47,17	36,62	--	47,91	39,93	32,38	47,91
Gulden Putstraat 7	Ulestraten	47,11	36,59	--	47,86	39,78	32,31	47,86
Gulden Putstraat 8	Ulestraten	47,35	36,74	--	47,72	39,37	31,36	47,72
Gulden Putstraat 9	Ulestraten	47,06	36,54	--	47,79	39,75	32,18	47,79
Hagendoornweg 1	Moorveld	48,60	38,75	--	49,96	42,41	34,85	49,96
Hagendoornweg 10	Moorveld	50,70	40,86	--	52,33	45,15	37,88	52,33
Hagendoornweg 2	Moorveld	49,01	39,20	--	49,84	41,16	33,15	49,84
Hagendoornweg 4	Moorveld	50,09	40,25	--	51,52	44,19	36,83	51,52
Hagendoornweg 6	Moorveld	51,55	41,77	--	52,46	44,35	35,41	52,46
Hagendoornweg 8	Moorveld	50,17	40,39	--	51,49	44,56	37,43	51,49
Heerenstraat 1	Moorveld	50,06	36,66	--	50,76	40,62	33,76	50,76
Heerenstraat 13	Moorveld	50,66	40,51	--	51,74	43,87	36,60	51,74
Heerenstraat 2	Geulle	48,89	35,97	--	49,51	39,31	32,16	49,51
Heerenstraat 20	Moorveld	50,56	40,41	--	51,62	43,83	36,66	51,62

Bijlage 6 Rekenresultaten op adresniveau



[ADRES]	[KERN]	BEOOGDE SITUATIE			BEOOGDE SITUATIE			
		GELUIDBELASTING PROEFDRAAIEN			GELUIDBELASTING PROEFDRAAIEN EN OVERIG GELUID			
		[DAG]	[AVOND]	[NACHT]	[DAG]	[AVOND]	[NACHT]	[ETMAAL]
Heerenstraat 24	Moorveld	49,81	40,04	--	50,26	41,74	33,45	50,26
Heerenstraat 27	Moorveld	51,07	41,50	--	51,78	43,86	36,18	51,78
Heerenstraat 32	Moorveld	50,22	40,14	--	50,94	42,60	34,58	50,94
Heerenstraat 34	Moorveld	46,36	33,64	--	47,12	37,52	32,76	47,12
Heerenstraat 35	Moorveld	51,51	41,56	--	52,32	44,16	36,06	52,32
Heerenstraat 36	Moorveld	48,94	36,01	--	49,60	39,83	33,02	49,60
Heerenstraat 37	Moorveld	50,34	40,84	--	51,25	43,64	35,78	51,25
Heerenstraat 38	Moorveld	51,47	41,09	--	52,10	43,66	35,30	52,10
Heerenstraat 38a	Moorveld	52,50	42,59	--	53,01	44,29	35,32	53,01
Heerenstraat 4	Geulle	50,83	37,33	--	51,48	41,36	34,16	51,48
Heerenstraat 40	Moorveld	50,90	40,95	--	51,94	44,15	36,37	51,94
Heerenstraat 42	Moorveld	51,15	41,64	--	51,95	44,16	36,36	51,95
Heerenstraat 46	Moorveld	52,83	43,22	--	53,23	44,43	34,32	53,23
Heerenstraat 47	Moorveld	49,43	39,83	--	50,15	42,33	34,59	50,15
Heerenstraat 5	Moorveld	51,62	38,57	--	51,98	41,30	34,02	51,98
Heerenstraat 51	Moorveld	53,21	43,16	--	53,83	45,19	36,03	53,83
Heerenstraat 52	Moorveld	51,61	41,28	--	52,35	43,36	35,07	52,35
Heerenstraat 53	Moorveld	50,98	39,20	--	51,65	42,91	35,84	51,65
Heerenstraat 54	Moorveld	47,56	37,64	--	48,35	40,34	31,17	48,35
Heerenstraat 55	Moorveld	50,94	38,60	--	51,95	42,87	35,85	51,95
Heerenstraat 57	Moorveld	51,74	39,17	--	52,60	43,11	35,89	52,60
Heerenstraat 59	Moorveld	49,00	39,14	--	50,33	42,60	35,23	50,33
Heerenstraat 6	Moorveld	51,31	38,31	--	51,83	41,18	34,29	51,83
Heerenstraat 61	Moorveld	48,40	38,57	--	49,97	42,68	35,54	49,97
Heerenstraat 63	Moorveld	48,76	38,85	--	49,80	41,50	33,63	49,80
Heerenstraat 64	Moorveld	44,83	38,72	--	46,05	40,52	31,39	46,05
Heerenstraat 65	Moorveld	48,31	38,33	--	49,61	41,79	34,42	49,61
Heerenstraat 66	Moorveld	41,52	29,60	--	43,29	37,41	32,07	43,29
Heerenstraat 67	Moorveld	44,42	34,18	--	46,01	38,20	31,25	46,01
Heerenstraat 69	Moorveld	43,77	32,16	--	45,12	37,07	30,55	45,12
Heerenstraat 71	Moorveld	42,99	31,96	--	44,95	37,96	32,02	44,95

Bijlage 6 Rekenresultaten op adresniveau



[ADRES]	[KERN]	BEOOGDE SITUATIE			BEOOGDE SITUATIE			
		GELUIDBELASTING PROEFDRAAIEN			GELUIDBELASTING PROEFDRAAIEN EN OVERIG GELUID			
		[DAG]	[AVOND]	[NACHT]	[DAG]	[AVOND]	[NACHT]	[ETMAAL]
Heerenstraat 73	Moorveld	48,40	38,62	--	49,93	42,49	35,20	49,93
Heerenstraat 75	Moorveld	48,44	38,64	--	49,04	40,44	30,98	49,04
Heerenstraat 79	Moorveld	48,11	38,18	--	49,14	41,09	33,32	49,14
Heerenstraat 8	Geulle	51,18	38,79	--	51,67	41,74	35,08	51,67
Heerenstraat 9	Moorveld	52,40	37,32	--	52,49	41,54	34,95	52,49
Heirweg 12	Geulle	46,73	36,63	--	47,74	39,60	31,44	47,74
Heirweg 20	Geulle	47,27	37,18	--	48,29	40,18	32,08	48,29
Heirweg 36	Geulle	47,80	37,75	--	48,82	40,66	32,46	48,82
Hekstraat 10	Ulestraten	50,17	39,57	--	50,39	40,77	31,38	50,39
Hekstraat 14	Ulestraten	44,58	34,05	--	44,82	35,09	30,23	44,82
Hekstraat 16	Ulestraten	47,76	37,43	--	47,92	38,43	28,89	47,92
Hekstraat 17	Ulestraten	51,07	39,02	--	51,26	40,30	30,48	51,26
Hekstraat 18	Ulestraten	49,71	39,11	--	49,94	40,35	31,11	49,94
Hekstraat 19	Ulestraten	49,67	39,10	--	49,90	40,28	30,98	49,90
Hekstraat 21	Ulestraten	45,48	34,55	--	45,69	35,79	28,11	45,69
Hekstraat 21a	Ulestraten	47,87	37,23	--	48,01	37,96	27,75	48,01
Hekstraat 23	Ulestraten	49,10	38,43	--	49,16	38,84	28,03	49,16
Hekstraat 24	Ulestraten	47,09	36,88	--	47,29	38,06	29,22	47,29
Hekstraat 26	Ulestraten	49,51	39,00	--	49,87	40,70	31,80	49,87
Hekstraat 28	Ulestraten	49,06	38,52	--	49,14	39,17	28,54	49,14
Hekstraat 29	Ulestraten	48,99	38,39	--	49,20	39,52	30,06	49,20
Hekstraat 30	Ulestraten	49,00	38,35	--	49,21	39,56	30,39	49,21
Hekstraat 31	Ulestraten	48,85	38,22	--	49,09	39,53	30,41	49,09
Hekstraat 34	Ulestraten	48,89	38,22	--	49,13	39,54	30,64	49,13
Hekstraat 35	Ulestraten	48,57	38,01	--	48,81	39,23	29,24	48,81
Hekstraat 39	Ulestraten	48,21	37,72	--	48,41	38,75	29,50	48,41
Hekstraat 43	Ulestraten	41,58	30,20	--	42,23	33,23	26,83	42,23
Hekstraat 45	Ulestraten	48,36	37,70	--	48,61	39,07	30,49	48,61
Hekstraat 48	Ulestraten	48,67	38,61	--	48,83	39,44	27,92	48,83
Hekstraat 50	Ulestraten	47,07	36,71	--	47,20	37,47	25,20	47,20
Hekstraat 51	Ulestraten	46,37	35,78	--	46,49	36,58	27,45	46,49

Bijlage 6 Rekenresultaten op adresniveau



[ADRES]	[KERN]	BEOOGDE SITUATIE			BEOOGDE SITUATIE			
		GELUIDBELASTING PROEFDRAAIEN			GELUIDBELASTING PROEFDRAAIEN EN OVERIG GELUID			
		[DAG]	[AVOND]	[NACHT]	[DAG]	[AVOND]	[NACHT]	[ETMAAL]
Hekstraat 52	Ulestraten	47,79	37,12	--	48,04	38,45	30,11	48,04
Hekstraat 56	Ulestraten	46,42	35,81	--	46,72	37,52	30,38	46,72
Hekstraat 70	Ulestraten	42,99	32,02	--	43,32	33,68	24,13	43,32
Hekstraat 8	Ulestraten	51,05	40,74	--	51,19	41,49	30,93	51,19
Henri Dunantstraat 1	Ulestraten	47,74	37,37	--	47,89	38,25	29,87	47,89
Henri Dunantstraat 10	Ulestraten	47,67	37,41	--	48,32	40,25	33,51	48,32
Henri Dunantstraat 11	Ulestraten	49,85	39,59	--	50,20	41,25	31,38	50,20
Henri Dunantstraat 12	Ulestraten	49,19	38,47	--	49,82	41,37	33,44	49,82
Henri Dunantstraat 13	Ulestraten	48,46	38,48	--	48,87	40,30	31,26	48,87
Henri Dunantstraat 14	Ulestraten	49,18	38,46	--	49,73	41,16	33,09	49,73
Henri Dunantstraat 15	Ulestraten	48,67	38,59	--	49,00	40,26	30,91	49,00
Henri Dunantstraat 16	Ulestraten	47,22	36,58	--	47,86	39,27	31,73	47,86
Henri Dunantstraat 17	Ulestraten	49,83	39,34	--	50,19	41,25	31,84	50,19
Henri Dunantstraat 18	Ulestraten	47,49	37,13	--	48,07	39,80	31,76	48,07
Henri Dunantstraat 19	Ulestraten	48,70	38,01	--	49,15	40,41	31,78	49,15
Henri Dunantstraat 2	Ulestraten	46,01	35,55	--	46,34	37,26	28,10	46,34
Henri Dunantstraat 20	Ulestraten	47,59	37,15	--	48,12	39,77	31,68	48,12
Henri Dunantstraat 21	Ulestraten	46,62	36,32	--	47,38	39,58	32,03	47,38
Henri Dunantstraat 22	Ulestraten	47,62	37,10	--	48,18	39,84	31,78	48,18
Henri Dunantstraat 23	Ulestraten	47,21	36,80	--	47,94	39,96	32,30	47,94
Henri Dunantstraat 24	Ulestraten	46,58	35,91	--	47,08	39,12	31,59	47,08
Henri Dunantstraat 25	Ulestraten	47,29	36,77	--	48,01	39,95	32,33	48,01
Henri Dunantstraat 26	Ulestraten	47,06	36,35	--	47,58	38,86	30,46	47,58
Henri Dunantstraat 27	Ulestraten	47,24	36,71	--	47,95	39,90	32,27	47,95
Henri Dunantstraat 29	Ulestraten	47,12	36,58	--	47,85	39,82	32,24	47,85
Henri Dunantstraat 3	Ulestraten	47,04	36,76	--	47,55	38,98	30,08	47,55
Henri Dunantstraat 30	Ulestraten	43,15	32,69	--	43,67	35,04	27,00	43,67
Henri Dunantstraat 31	Ulestraten	47,18	36,59	--	47,89	39,81	32,21	47,89
Henri Dunantstraat 32	Ulestraten	46,94	36,39	--	47,63	39,52	31,82	47,63
Henri Dunantstraat 33	Ulestraten	47,34	36,71	--	48,04	39,93	32,31	48,04
Henri Dunantstraat 35	Ulestraten	46,98	36,51	--	47,29	38,14	30,11	47,29

Bijlage 6 Rekenresultaten op adresniveau



[ADRES]	[KERN]	BEOOGDE SITUATIE			BEOOGDE SITUATIE			
		GELUIDBELASTING PROEFDRAAIEN			GELUIDBELASTING PROEFDRAAIEN EN OVERIG GELUID			
		[DAG]	[AVOND]	[NACHT]	[DAG]	[AVOND]	[NACHT]	[ETMAAL]
Henri Dunantstraat 4	Ulestraten	46,35	35,88	--	46,76	38,18	29,89	46,76
Henri Dunantstraat 5	Ulestraten	47,90	37,53	--	48,41	39,85	31,75	48,41
Henri Dunantstraat 6	Ulestraten	46,87	36,18	--	47,48	38,98	31,13	47,48
Henri Dunantstraat 7	Ulestraten	47,93	37,51	--	48,48	40,04	31,50	48,48
Henri Dunantstraat 8	Ulestraten	46,92	36,88	--	47,52	39,34	30,99	47,52
Henri Dunantstraat 9	Ulestraten	47,85	37,39	--	48,50	40,46	32,76	48,50
Hoogkuil 1	Beek	51,03	38,63	--	51,45	39,74	30,47	51,45
Hoogkuil 2a	Beek	50,85	38,88	--	51,32	40,62	31,00	51,32
Hoogkuil 3	Beek	49,41	35,13	--	49,82	38,26	30,05	49,82
Hoogkuil 4	Beek	52,29	40,28	--	52,92	43,15	34,70	52,92
Hoolhuis 8	Bunde	42,67	31,77	--	42,97	33,15	23,87	42,97
Horsterweg 1	Elsloo	51,53	39,18	--	52,10	41,96	33,45	52,10
Humcoven 1	Ulestraten	46,83	36,00	--	47,15	37,72	28,44	47,15
Humcoven 10	Ulestraten	44,83	33,99	--	44,99	34,93	24,38	44,99
Humcoven 11	Ulestraten	42,95	32,65	--	43,18	33,86	23,77	43,18
Humcoven 12	Ulestraten	44,28	33,57	--	44,48	34,68	24,25	44,48
Humcoven 2	Ulestraten	44,53	33,71	--	44,84	35,37	25,96	44,84
Humcoven 3	Ulestraten	44,47	33,67	--	44,78	35,33	25,84	44,78
Humcoven 3a	Ulestraten	44,26	33,61	--	44,57	35,26	25,76	44,57
Humcoven 4	Ulestraten	44,40	33,69	--	44,71	35,34	25,81	44,71
Humcoven 5	Ulestraten	45,15	34,18	--	45,38	35,55	25,84	45,38
Humcoven 6	Ulestraten	45,62	34,99	--	45,94	36,64	27,25	45,94
Humcoven 7	Ulestraten	44,81	34,12	--	45,12	35,68	26,13	45,12
Humcoven 8	Ulestraten	42,76	31,76	--	43,07	33,62	24,89	43,07
Humcoven 9	Ulestraten	42,79	31,78	--	43,10	33,51	24,39	43,10
Kapelstraat 10	Beek	53,03	42,91	--	53,78	45,17	36,16	53,78
Kapelstraat 11	Beek	53,17	43,27	--	53,54	44,06	33,90	53,54
Kapelstraat 15	Beek	54,31	44,10	--	55,09	46,47	37,68	55,09
Kapelstraat 16	Beek	53,80	43,61	--	54,60	45,86	36,93	54,60
Kapelstraat 25	Beek	53,82	43,66	--	54,36	45,52	35,84	54,36
Kapelstraat 26	Beek	53,90	43,73	--	54,61	45,70	36,16	54,61

Bijlage 6 Rekenresultaten op adresniveau



[ADRES]	[KERN]	BEOOGDE SITUATIE			BEOOGDE SITUATIE				
		GELUIDBELASTING PROEFDRAAIEN			GELUIDBELASTING PROEFDRAAIEN EN OVERIG GELUID				
		[DAG]	[AVOND]	[NACHT]	[DAG]	[AVOND]	[NACHT]	[ETMAAL]	
Kapelstraat 27	Beek	54,08	43,98	--	54,82	45,94	36,56	54,82	
Kapelstraat 29	Beek	54,06	43,96	--	54,78	45,87	36,20	54,78	
Kapelstraat 36	Beek	45,74	35,20	--	47,91	42,14	36,54	47,91	
Kapelstraat 38	Beek	50,33	39,64	--	51,21	42,87	35,16	51,21	
Kapelstraat 4	Beek	52,38	42,16	--	52,80	43,17	32,24	52,80	
Kapelstraat 6	Beek	52,22	42,10	--	52,90	44,21	35,28	52,90	
Kapelstraat 7	Beek	52,20	42,36	--	53,39	45,49	37,35	53,39	
Kapelstraat 76	Beek	46,74	30,87	--	48,00	40,94	35,49	48,00	
Kapelstraat 8	Beek	52,49	42,35	--	53,52	45,36	37,09	53,52	
Kapelstraat 8a	Beek	41,42	28,61	--	42,87	35,03	28,55	42,87	
Kasennerweg 1	Bunde	47,67	35,80	--	47,79	36,74	25,76	47,79	
Kasennerweg 10	Bunde	48,29	36,35	--	48,42	37,13	25,46	48,42	
Kasennerweg 11	Bunde	49,66	37,89	--	49,80	38,68	27,12	49,80	
Kasennerweg 12	Bunde	49,01	36,64	--	49,17	37,62	26,76	49,17	
Kasennerweg 12a	Bunde	48,58	36,69	--	48,75	37,62	26,59	48,75	
Kasennerweg 14	Bunde	44,07	31,15	--	44,20	32,48	22,12	44,20	
Kasennerweg 15	Bunde	47,00	33,30	--	47,01	34,75	25,81	47,01	
Kasennerweg 15a	Bunde	49,60	38,33	--	49,73	38,94	27,86	49,73	
Kasennerweg 16	Bunde	51,31	37,62	--	51,37	38,18	26,10	51,37	
Kasennerweg 17	Bunde	50,36	38,60	--	50,50	39,34	27,76	50,50	
Kasennerweg 18	Bunde	48,93	37,94	--	49,00	38,36	24,08	49,00	
Kasennerweg 19	Bunde	50,62	38,84	--	50,76	39,61	27,90	50,76	
Kasennerweg 2	Bunde	40,87	27,20	--	41,05	28,84	19,96	41,05	
Kasennerweg 20	Bunde	51,67	38,28	--	51,75	38,83	27,48	51,75	
Kasennerweg 21	Bunde	50,79	39,00	--	50,93	39,79	28,32	50,93	
Kasennerweg 22	Bunde	46,37	32,98	--	46,58	34,56	26,11	46,58	
Kasennerweg 24	Bunde	50,59	38,32	--	50,72	39,15	27,78	50,72	
Kasennerweg 26	Bunde	50,94	38,70	--	51,08	39,56	28,24	51,08	
Kasennerweg 3	Bunde	47,87	37,56	--	48,02	38,17	25,67	48,02	
Kasennerweg 3a	Bunde	48,78	38,43	--	48,91	38,82	24,96	48,91	
Kasennerweg 4	Bunde	48,45	37,31	--	48,61	38,00	25,48	48,61	

Bijlage 6 Rekenresultaten op adresniveau



[ADRES]	[KERN]	BEOOGDE SITUATIE			BEOOGDE SITUATIE			
		GELUIDBELASTING PROEFDRAAIEN			GELUIDBELASTING PROEFDRAAIEN EN OVERIG GELUID			
		[DAG]	[AVOND]	[NACHT]	[DAG]	[AVOND]	[NACHT]	[ETMAAL]
Kasennenweg 5	Bunde	47,43	37,32	--	47,59	37,97	24,78	47,59
Kasennenweg 6	Bunde	34,73	20,37	--	34,89	22,50	15,77	34,89
Kasennenweg 7	Bunde	44,59	33,28	--	44,72	34,08	24,47	44,72
Kasennenweg 8	Bunde	48,66	35,73	--	48,78	36,50	25,22	48,78
Kasennenweg 9	Bunde	49,67	37,90	--	49,81	38,63	27,07	49,81
Kasteelstraat 1	Ulestraten	49,82	39,58	--	50,61	42,74	35,19	50,61
Kasteelstraat 10	Ulestraten	40,39	28,90	--	41,71	34,86	29,69	41,71
Kasteelstraat 12	Ulestraten	43,32	32,54	--	44,49	36,33	29,67	44,49
Kasteelstraat 19	Ulestraten	48,44	38,21	--	49,24	41,13	32,75	49,24
Kasteelstraat 2	Ulestraten	45,19	34,24	--	46,01	37,52	29,98	46,01
Kasteelstraat 21	Ulestraten	40,17	28,59	--	41,14	32,95	26,48	41,14
Kasteelstraat 22	Ulestraten	47,93	37,02	--	48,23	40,00	33,25	48,23
Kasteelstraat 23	Ulestraten	46,66	33,16	--	46,94	35,75	28,15	46,94
Kasteelstraat 24	Ulestraten	49,77	40,22	--	50,03	41,49	32,00	50,03
Kasteelstraat 24a	Ulestraten	49,78	39,16	--	50,06	40,69	31,12	50,06
Kasteelstraat 25	Ulestraten	46,93	36,71	--	47,19	38,02	27,33	47,19
Kasteelstraat 26	Ulestraten	51,32	40,94	--	51,41	41,44	31,04	51,41
Kasteelstraat 26a	Ulestraten	47,96	37,41	--	48,14	38,42	30,82	48,14
Kasteelstraat 27	Ulestraten	47,33	31,46	--	47,52	35,04	29,96	47,52
Kasteelstraat 28	Ulestraten	47,17	36,78	--	47,39	37,93	30,68	47,39
Kasteelstraat 28a	Ulestraten	41,48	30,55	--	42,98	36,06	30,28	42,98
Kasteelstraat 29	Ulestraten	49,73	39,40	--	50,42	42,44	34,68	50,42
Kasteelstraat 3	Ulestraten	49,92	39,60	--	50,70	42,80	35,24	50,70
Kasteelstraat 30	Ulestraten	49,27	38,81	--	49,66	40,43	29,79	49,66
Kasteelstraat 30a	Ulestraten	49,52	39,05	--	50,10	41,53	32,71	50,10
Kasteelstraat 31	Ulestraten	47,57	36,56	--	48,07	39,20	31,75	48,07
Kasteelstraat 31a	Ulestraten	47,40	36,39	--	47,89	38,95	31,41	47,89
Kasteelstraat 32	Ulestraten	49,74	39,24	--	50,38	41,97	33,61	50,38
Kasteelstraat 32a	Ulestraten	52,02	41,54	--	52,17	42,47	31,49	52,17
Kasteelstraat 33	Ulestraten	49,52	38,91	--	49,90	40,69	31,58	49,90
Kasteelstraat 34	Ulestraten	50,45	39,94	--	50,64	41,03	30,10	50,64

Bijlage 6 Rekenresultaten op adresniveau



[ADRES]	[KERN]	BEOOGDE SITUATIE			BEOOGDE SITUATIE				
		GELUIDBELASTING PROEFDRAAIEN			GELUIDBELASTING PROEFDRAAIEN EN OVERIG GELUID				
		[DAG]	[AVOND]	[NACHT]	[DAG]	[AVOND]	[NACHT]	[ETMAAL]	
Kasteelstraat 34a	Ulestraten	52,42	41,96	--	52,66	43,16	34,58	52,66	
Kasteelstraat 35	Ulestraten	48,31	37,59	--	48,68	39,33	30,89	48,68	
Kasteelstraat 35a	Ulestraten	46,18	35,37	--	47,42	39,99	33,33	47,42	
Kasteelstraat 37	Ulestraten	52,67	42,16	--	52,83	43,09	34,72	52,83	
Kasteelstraat 38	Ulestraten	50,14	39,61	--	50,78	42,43	34,73	50,78	
Kasteelstraat 39	Ulestraten	50,48	39,94	--	51,13	42,68	34,76	51,13	
Kasteelstraat 4	Ulestraten	47,67	34,16	--	47,84	38,06	31,65	47,84	
Kasteelstraat 40	Ulestraten	50,21	39,64	--	50,81	42,31	34,46	50,81	
Kasteelstraat 41	Ulestraten	49,76	39,49	--	50,47	42,31	35,10	50,47	
Kasteelstraat 41a	Ulestraten	50,71	40,22	--	51,20	42,64	34,31	51,20	
Kasteelstraat 42	Ulestraten	51,56	41,03	--	52,06	43,32	35,07	52,06	
Kasteelstraat 43	Ulestraten	51,10	40,59	--	51,50	42,64	34,46	51,50	
Kasteelstraat 45	Ulestraten	49,69	39,67	--	50,44	42,40	35,25	50,44	
Kasteelstraat 47	Ulestraten	52,31	42,15	--	52,47	42,98	31,81	52,47	
Kasteelstraat 48	Ulestraten	52,03	41,82	--	52,36	43,32	34,83	52,36	
Kasteelstraat 49	Ulestraten	49,86	39,87	--	50,44	42,19	33,92	50,44	
Kasteelstraat 5	Ulestraten	52,50	42,15	--	53,15	44,91	36,56	53,15	
Kasteelstraat 50	Ulestraten	50,65	40,38	--	51,24	42,87	34,77	51,24	
Kasteelstraat 51	Ulestraten	52,33	42,16	--	52,63	43,44	34,35	52,63	
Kasteelstraat 52	Ulestraten	50,57	40,36	--	51,20	43,05	34,99	51,20	
Kasteelstraat 53	Ulestraten	48,88	38,42	--	49,62	41,38	33,70	49,62	
Kasteelstraat 54	Ulestraten	50,46	40,09	--	51,03	42,56	34,46	51,03	
Kasteelstraat 55	Ulestraten	50,78	40,42	--	51,31	42,71	34,22	51,31	
Kasteelstraat 56	Ulestraten	50,29	39,92	--	50,84	42,41	34,11	50,84	
Kasteelstraat 57	Ulestraten	51,81	41,48	--	51,91	42,11	32,32	51,91	
Kasteelstraat 58	Ulestraten	50,16	39,78	--	50,69	42,20	33,85	50,69	
Kasteelstraat 59	Ulestraten	50,57	40,17	--	51,01	42,14	33,36	51,01	
Kasteelstraat 6	Ulestraten	48,66	38,14	--	48,77	38,85	27,29	48,77	
Kasteelstraat 60	Ulestraten	43,94	32,86	--	44,49	35,95	29,45	44,49	
Kasteelstraat 61	Ulestraten	51,22	40,73	--	51,35	42,31	34,02	51,35	
Kasteelstraat 62	Ulestraten	45,43	35,72	--	46,25	38,58	30,46	46,25	

Bijlage 6 Rekenresultaten op adresniveau



[ADRES]	[KERN]	BEOOGDE SITUATIE			BEOOGDE SITUATIE			
		GELUIDBELASTING PROEFDRAAIEN			GELUIDBELASTING PROEFDRAAIEN EN OVERIG GELUID			
		[DAG]	[AVOND]	[NACHT]	[DAG]	[AVOND]	[NACHT]	[ETMAAL]
Kasteelstraat 63	Ulestraten	50,38	39,94	--	50,86	42,04	33,35	50,86
Kasteelstraat 64	Ulestraten	45,34	35,60	--	46,05	38,15	29,77	46,05
Kasteelstraat 65	Ulestraten	50,03	39,72	--	50,44	41,55	32,87	50,44
Kasteelstraat 66	Ulestraten	49,63	39,24	--	49,80	40,27	29,52	49,80
Kasteelstraat 67	Ulestraten	49,99	39,64	--	50,42	41,61	32,95	50,42
Kasteelstraat 68	Ulestraten	47,00	36,43	--	47,22	37,69	30,06	47,22
Kasteelstraat 7	Ulestraten	50,23	39,56	--	50,64	41,80	33,39	50,64
Kasteelstraat 70	Ulestraten	49,61	39,21	--	49,85	40,44	30,45	49,85
Kasteelstraat 72	Ulestraten	49,15	38,94	--	49,30	39,77	28,66	49,30
Kasteelstraat 73	Ulestraten	52,70	42,30	--	52,88	43,21	33,28	52,88
Kasteelstraat 74	Ulestraten	48,10	37,61	--	48,13	37,84	30,96	48,13
Kasteelstraat 75	Ulestraten	44,65	34,76	--	45,22	37,10	28,94	45,22
Kasteelstraat 76	Ulestraten	48,03	38,06	--	48,43	39,62	30,16	48,43
Kasteelstraat 77	Ulestraten	45,12	34,47	--	45,54	36,58	28,50	45,54
Kasteelstraat 79	Ulestraten	49,80	39,39	--	50,23	41,36	32,63	50,23
Kasteelstraat 8	Ulestraten	48,57	38,11	--	48,76	39,16	29,31	48,76
Kasteelstraat 81	Ulestraten	49,26	39,07	--	49,62	40,70	31,93	49,62
Kelmonderhofweg 13	Beek	41,25	26,10	--	42,19	35,01	29,37	42,19
Kelmonderhofweg 15	Beek	41,03	27,85	--	43,77	35,95	29,97	43,77
Kelmonderhofweg 45	Beek	40,22	27,87	--	43,00	36,37	30,76	43,00
Kelmonderhofweg 50	Beek	45,64	35,11	--	46,32	38,01	31,05	46,32
Kelmonderhofweg 55	Beek	38,62	26,95	--	41,86	35,52	29,91	41,86
Kelmonderhofweg 57	Beek	39,41	27,78	--	42,35	36,09	30,17	42,35
Kelmonderhofweg 8	Beek	41,68	26,08	--	42,50	34,78	29,11	42,50
Kelmonderstraat 11	Beek	42,55	29,18	--	44,30	35,91	29,77	44,30
Kelmonderstraat 12	Beek	42,62	28,29	--	44,44	35,73	29,86	44,44
Kelmonderstraat 23	Beek	44,81	31,82	--	46,96	38,72	32,50	46,96
Kelmonderstraat 24	Beek	41,95	28,87	--	44,39	36,74	30,81	44,39
Kelmonderstraat 25	Beek	42,88	29,60	--	45,00	37,08	31,09	45,00
Kelmonderstraat 28	Beek	41,83	28,98	--	43,88	35,27	29,10	43,88
Kelmonderstraat 30	Beek	42,25	29,25	--	44,51	36,56	30,59	44,51

Bijlage 6 Rekenresultaten op adresniveau



[ADRES]	[KERN]	BEOOGDE SITUATIE			BEOOGDE SITUATIE			
		GELUIDBELASTING PROEFDRAAIEN			GELUIDBELASTING PROEFDRAAIEN EN OVERIG GELUID			
		[DAG]	[AVOND]	[NACHT]	[DAG]	[AVOND]	[NACHT]	[ETMAAL]
Kelmonderstraat 31	Beek	42,64	29,52	--	45,02	37,05	31,03	45,02
Kelmonderstraat 32	Beek	44,63	31,34	--	46,84	38,31	32,30	46,84
Kelmonderstraat 33	Beek	41,98	28,83	--	44,90	37,70	31,77	44,90
Kelmonderstraat 35	Beek	39,68	27,87	--	41,76	35,49	29,76	41,76
Kelmonderstraat 36	Beek	42,61	29,99	--	44,21	35,73	29,28	44,21
Kelmonderstraat 37	Beek	42,37	24,96	--	42,79	30,85	25,03	42,79
Kelmonderstraat 38	Beek	42,23	27,34	--	43,24	35,13	28,95	43,24
Kelmonderstraat 39	Beek	41,92	27,89	--	43,63	33,02	26,47	43,63
Kelmonderstraat 39a	Beek	41,99	27,93	--	44,29	35,67	29,61	44,29
Kelmonderstraat 40	Beek	44,87	30,21	--	47,01	38,56	32,67	47,01
Kelmonderstraat 41	Beek	43,46	31,88	--	46,33	38,23	31,97	46,33
Kelmonderstraat 41a	Beek	45,51	32,25	--	48,10	40,35	34,44	48,10
Kelmonderstraat 42	Beek	42,24	29,62	--	45,13	37,80	32,00	45,13
Kelmonderstraat 43	Beek	45,23	32,26	--	48,12	40,52	34,65	48,12
Kelmonderstraat 45	Beek	45,09	32,10	--	47,96	40,19	34,23	47,96
Kelmonderstraat 46	Beek	43,74	29,91	--	46,25	39,81	34,08	46,25
Kelmonderstraat 48	Beek	42,53	30,02	--	45,24	38,12	32,13	45,24
Kelmonderstraat 50	Beek	42,01	30,06	--	44,28	36,70	31,23	44,28
Kelmonderstraat 51	Beek	40,95	29,24	--	43,54	33,61	26,59	43,54
Kelmonderstraat 52	Beek	42,70	28,72	--	45,16	38,03	32,49	45,16
Kelmonderstraat 53	Beek	33,09	15,86	--	39,90	35,60	30,03	40,60
Kelmonderstraat 54	Beek	42,78	30,44	--	45,62	38,61	32,75	45,62
Kelmonderstraat 55	Beek	41,80	30,25	--	45,34	37,88	31,73	45,34
Kelmonderstraat 56	Beek	42,63	30,58	--	45,91	39,08	33,28	45,91
Kelmonderstraat 57	Beek	43,24	31,05	--	47,46	40,02	34,24	47,46
Kelmonderstraat 59	Beek	42,59	29,96	--	46,89	40,53	34,74	46,89
Kelmonderstraat 64	Beek	43,46	32,01	--	46,88	39,97	34,08	46,88
Kelmonderstraat 66	Beek	44,38	32,56	--	46,58	35,87	29,65	46,58
Kelmonderstraat 9	Beek	42,73	28,69	--	44,53	35,58	29,36	44,53
Kennedystraat 10	Ulestraten	49,68	39,15	--	49,94	41,30	33,39	49,94
Kennedystraat 11	Ulestraten	49,35	38,97	--	49,48	39,68	28,92	49,48

Bijlage 6 Rekenresultaten op adresniveau



[ADRES]	[KERN]	BEOOGDE SITUATIE			BEOOGDE SITUATIE				
		GELUIDBELASTING PROEFDRAAIEN			GELUIDBELASTING PROEFDRAAIEN EN OVERIG GELUID				
		[DAG]	[AVOND]	[NACHT]	[DAG]	[AVOND]	[NACHT]	[ETMAAL]	
Kennedystraat 12	Ulestraten	48,92	38,73	--	49,44	41,40	33,42	49,44	
Kennedystraat 14	Ulestraten	49,97	39,41	--	50,17	41,48	33,55	50,17	
Kennedystraat 15	Ulestraten	50,49	39,92	--	50,69	42,33	34,42	50,69	
Kennedystraat 16	Ulestraten	50,09	39,53	--	50,43	41,59	33,32	50,43	
Kennedystraat 17	Ulestraten	50,71	40,00	--	51,04	42,41	34,56	51,04	
Kennedystraat 18	Ulestraten	52,28	41,83	--	52,42	42,59	33,68	52,42	
Kennedystraat 19	Ulestraten	50,81	40,09	--	51,08	42,61	34,92	51,08	
Kennedystraat 2	Ulestraten	49,32	38,78	--	49,56	40,19	31,16	49,56	
Kennedystraat 20	Ulestraten	50,38	39,81	--	50,62	41,97	34,02	50,62	
Kennedystraat 21	Ulestraten	50,87	40,16	--	51,14	42,73	35,10	51,14	
Kennedystraat 22	Ulestraten	51,79	39,91	--	51,95	42,13	34,23	51,95	
Kennedystraat 23	Ulestraten	51,68	41,10	--	51,87	42,86	35,19	51,87	
Kennedystraat 24	Ulestraten	52,64	42,16	--	52,77	42,92	34,37	52,77	
Kennedystraat 25	Ulestraten	51,35	40,66	--	51,56	42,94	35,32	51,56	
Kennedystraat 26	Ulestraten	50,64	40,09	--	50,88	42,33	34,50	50,88	
Kennedystraat 27	Ulestraten	52,21	41,45	--	52,45	43,08	35,55	52,45	
Kennedystraat 28	Ulestraten	50,71	40,15	--	50,93	42,39	34,63	50,93	
Kennedystraat 29	Ulestraten	51,69	41,10	--	52,14	43,21	35,75	52,14	
Kennedystraat 30	Ulestraten	50,83	40,28	--	51,06	42,55	34,85	51,06	
Kennedystraat 31	Ulestraten	51,53	40,79	--	51,71	43,42	36,11	51,71	
Kennedystraat 32	Ulestraten	50,91	40,37	--	51,64	43,51	35,99	51,64	
Kennedystraat 33	Ulestraten	53,37	42,86	--	53,46	43,45	36,10	53,46	
Kennedystraat 35	Ulestraten	52,55	42,02	--	52,69	43,66	36,54	52,69	
Kennedystraat 37	Ulestraten	51,77	40,98	--	51,95	43,65	36,44	51,95	
Kennedystraat 39	Ulestraten	51,95	41,15	--	52,09	44,09	36,86	52,09	
Kennedystraat 4	Ulestraten	49,59	39,04	--	49,74	39,95	32,06	49,74	
Kennedystraat 40	Ulestraten	51,63	40,84	--	51,76	43,20	35,93	51,76	
Kennedystraat 41	Ulestraten	52,03	41,23	--	52,73	44,35	36,85	52,73	
Kennedystraat 42	Ulestraten	53,94	43,14	--	54,02	43,65	36,37	54,02	
Kennedystraat 44	Ulestraten	52,07	41,77	--	52,60	44,07	36,11	52,60	
Kennedystraat 7	Ulestraten	43,71	32,31	--	44,06	34,55	27,05	44,06	

Bijlage 6 Rekenresultaten op adresniveau



[ADRES]	[KERN]	BEOOGDE SITUATIE			BEOOGDE SITUATIE				
		GELUIDBELASTING PROEFDRAAIEN			GELUIDBELASTING PROEFDRAAIEN EN OVERIG GELUID				
		[DAG]	[AVOND]	[NACHT]	[DAG]	[AVOND]	[NACHT]	[ETMAAL]	
Kennedystraat 8	Ulestraten	49,86	39,25	--	50,49	42,08	34,32	50,49	
Kennedystraat 9	Ulestraten	43,41	32,08	--	43,94	34,89	27,14	43,94	
Klein Berghemmerweg 10	Ulestraten	47,44	36,83	--	47,92	39,18	30,62	47,92	
Klein Berghemmerweg 12	Ulestraten	47,72	37,60	--	48,35	40,30	32,02	48,35	
Klein Berghemmerweg 14	Ulestraten	48,27	37,86	--	48,86	40,48	31,99	48,86	
Klein Berghemmerweg 16	Ulestraten	46,84	36,31	--	47,58	39,54	32,06	47,58	
Klein Berghemmerweg 17	Ulestraten	46,10	35,68	--	46,75	38,57	30,76	46,75	
Klein Berghemmerweg 18	Ulestraten	46,45	35,52	--	46,72	38,49	30,96	46,72	
Klein Berghemmerweg 19	Ulestraten	46,30	35,85	--	46,91	38,66	30,34	46,91	
Klein Berghemmerweg 2	Ulestraten	47,16	36,40	--	47,50	38,18	31,03	47,50	
Klein Berghemmerweg 20	Ulestraten	48,26	37,57	--	48,67	39,67	31,91	48,67	
Klein Berghemmerweg 21	Ulestraten	45,62	34,79	--	46,00	36,59	26,77	46,00	
Klein Berghemmerweg 22	Ulestraten	46,98	36,17	--	47,12	38,47	30,84	47,12	
Klein Berghemmerweg 23	Ulestraten	46,68	36,08	--	47,39	39,29	31,72	47,39	
Klein Berghemmerweg 24	Ulestraten	46,87	36,31	--	47,58	39,53	32,02	47,58	
Klein Berghemmerweg 25	Ulestraten	47,96	37,23	--	48,44	39,60	31,61	48,44	
Klein Berghemmerweg 26	Ulestraten	46,48	36,29	--	47,24	39,45	31,79	47,24	
Klein Berghemmerweg 28	Ulestraten	46,84	36,41	--	47,57	39,59	32,04	47,57	
Klein Berghemmerweg 3	Ulestraten	45,98	34,17	--	46,72	38,10	31,02	46,72	
Klein Berghemmerweg 30	Ulestraten	46,91	36,36	--	47,65	39,65	32,18	47,65	
Klein Berghemmerweg 32	Ulestraten	46,84	36,30	--	47,59	39,62	32,17	47,59	
Klein Berghemmerweg 34	Ulestraten	46,79	36,25	--	47,51	39,50	32,01	47,51	
Klein Berghemmerweg 36	Ulestraten	46,52	35,80	--	47,16	39,11	31,67	47,16	
Klein Berghemmerweg 38	Ulestraten	48,54	37,76	--	48,71	39,09	31,37	48,71	
Klein Berghemmerweg 4	Ulestraten	46,53	36,03	--	47,20	39,18	31,39	47,20	
Klein Berghemmerweg 40	Ulestraten	46,90	36,35	--	47,65	39,61	32,15	47,65	
Klein Berghemmerweg 42	Ulestraten	46,78	36,24	--	47,52	39,48	31,96	47,52	
Klein Berghemmerweg 44	Ulestraten	49,08	38,42	--	49,23	39,33	31,04	49,23	
Klein Berghemmerweg 46	Ulestraten	46,89	36,16	--	47,57	39,26	31,61	47,57	
Klein Berghemmerweg 48	Ulestraten	49,15	38,48	--	49,58	40,62	32,12	49,58	
Klein Berghemmerweg 5	Ulestraten	46,81	36,21	--	47,09	38,52	30,26	47,09	

Bijlage 6 Rekenresultaten op adresniveau



[ADRES]	[KERN]	BEOOGDE SITUATIE			BEOOGDE SITUATIE				
		GELUIDBELASTING PROEFDRAAIEN			GELUIDBELASTING PROEFDRAAIEN EN OVERIG GELUID				
		[DAG]	[AVOND]	[NACHT]	[DAG]	[AVOND]	[NACHT]	[ETMAAL]	
Klein Berghemmerweg 50	Ulestraten	49,06	38,46	--	49,46	40,51	32,11	49,46	
Klein Berghemmerweg 51	Ulestraten	46,34	35,49	--	46,89	38,31	30,60	46,89	
Klein Berghemmerweg 52	Ulestraten	47,04	36,29	--	47,75	39,52	32,10	47,75	
Klein Berghemmerweg 53	Ulestraten	46,10	35,70	--	46,83	38,81	31,08	46,83	
Klein Berghemmerweg 54	Ulestraten	48,76	38,26	--	48,92	39,53	32,13	48,92	
Klein Berghemmerweg 55	Ulestraten	46,17	35,74	--	46,51	37,43	28,34	46,51	
Klein Berghemmerweg 56	Ulestraten	46,49	35,96	--	47,16	39,31	32,00	47,16	
Klein Berghemmerweg 57	Ulestraten	45,12	32,49	--	45,82	36,56	29,41	45,82	
Klein Berghemmerweg 58	Ulestraten	48,72	38,26	--	49,39	41,18	33,04	49,39	
Klein Berghemmerweg 6	Ulestraten	45,36	34,60	--	45,83	36,84	28,24	45,83	
Klein Berghemmerweg 60	Ulestraten	47,11	36,48	--	47,72	39,32	31,68	47,72	
Klein Berghemmerweg 62	Ulestraten	49,43	38,82	--	49,65	40,01	31,55	49,65	
Klein Berghemmerweg 63	Ulestraten	47,83	37,80	--	48,47	40,37	31,75	48,47	
Klein Berghemmerweg 64	Ulestraten	47,30	36,68	--	47,98	39,74	32,14	47,98	
Klein Berghemmerweg 65	Ulestraten	46,11	35,56	--	46,89	38,88	31,54	46,89	
Klein Berghemmerweg 66	Ulestraten	47,82	37,04	--	48,10	39,69	32,03	48,10	
Klein Berghemmerweg 68	Ulestraten	47,14	36,76	--	47,74	39,74	32,22	47,74	
Klein Berghemmerweg 69	Ulestraten	46,93	36,38	--	47,26	38,40	30,39	47,26	
Klein Berghemmerweg 70	Ulestraten	48,65	38,13	--	49,23	40,80	32,62	49,23	
Klein Berghemmerweg 72	Ulestraten	47,22	36,66	--	47,91	39,72	32,20	47,91	
Klein Berghemmerweg 73	Ulestraten	44,56	34,49	--	45,27	37,35	29,81	45,27	
Klein Berghemmerweg 75	Ulestraten	40,90	29,78	--	41,49	32,61	25,67	41,49	
Klein Berghemmerweg 76	Ulestraten	47,48	36,86	--	47,99	39,76	32,18	47,99	
Klein Berghemmerweg 77	Ulestraten	45,68	35,51	--	46,07	37,46	28,31	46,07	
Klein Berghemmerweg 79	Ulestraten	48,92	38,50	--	49,09	39,42	31,80	49,09	
Klein Berghemmerweg 8	Ulestraten	46,27	35,89	--	46,98	39,00	31,17	46,98	
Klein Berghemmerweg 80	Ulestraten	49,13	38,81	--	49,29	39,81	32,16	49,29	
Klein Berghemmerweg 9	Ulestraten	44,89	34,66	--	45,38	37,09	28,66	45,38	
Kruisberg 70	Meerssen	40,89	29,77	--	41,23	31,38	21,88	41,23	
Kruisberg 72	Meerssen	43,00	32,24	--	43,27	33,46	23,11	43,27	
Langs de Gewannen 11	Ulestraten	45,97	34,94	--	47,13	40,32	34,31	47,13	

Bijlage 6 Rekenresultaten op adresniveau



[ADRES]	[KERN]	BEOOGDE SITUATIE			BEOOGDE SITUATIE				
		GELUIDBELASTING PROEFDRAAIEN			GELUIDBELASTING PROEFDRAAIEN EN OVERIG GELUID				
		[DAG]	[AVOND]	[NACHT]	[DAG]	[AVOND]	[NACHT]	[ETMAAL]	
Langs de Gewannen 13	Ulestraten	45,47	34,76	--	47,00	40,18	34,17	47,00	
Langs de Gewannen 2	Ulestraten	43,92	28,72	--	44,33	35,38	30,62	44,33	
Langs de Gewannen 20	Ulestraten	47,71	35,23	--	49,33	42,22	36,81	49,33	
Langs de Gewannen 4	Ulestraten	42,60	31,62	--	43,66	36,02	29,50	43,66	
Langs de Gewannen 5	Ulestraten	46,33	35,25	--	47,61	40,30	34,14	47,61	
Langs de Gewannen 6	Ulestraten	43,92	33,49	--	44,18	36,92	32,19	44,18	
Langs de Gewannen 7	Ulestraten	46,20	35,14	--	47,52	40,33	34,23	47,52	
Langs de Gewannen 9	Ulestraten	46,04	35,03	--	47,43	40,32	34,25	47,43	
Ligtenbergstraat 1	Ulestraten	47,87	37,59	--	48,65	40,82	33,26	48,65	
Ligtenbergstraat 10	Ulestraten	47,52	37,01	--	48,19	40,20	32,73	48,19	
Ligtenbergstraat 11	Ulestraten	48,61	38,09	--	48,95	39,86	30,72	48,95	
Ligtenbergstraat 12	Ulestraten	48,10	37,39	--	48,65	40,07	31,75	48,65	
Ligtenbergstraat 13	Ulestraten	46,94	36,57	--	47,68	39,92	32,42	47,68	
Ligtenbergstraat 14	Ulestraten	47,33	36,81	--	47,89	39,76	31,96	47,89	
Ligtenbergstraat 15	Ulestraten	46,96	36,58	--	47,51	39,29	31,62	47,51	
Ligtenbergstraat 16	Ulestraten	47,29	36,76	--	47,96	39,81	32,02	47,96	
Ligtenbergstraat 17	Ulestraten	47,19	36,55	--	47,94	39,71	32,33	47,94	
Ligtenbergstraat 18	Ulestraten	48,15	37,44	--	48,48	39,46	31,30	48,48	
Ligtenbergstraat 19	Ulestraten	47,60	37,05	--	47,99	39,22	31,59	47,99	
Ligtenbergstraat 20	Ulestraten	47,21	36,55	--	47,65	39,42	31,47	47,65	
Ligtenbergstraat 21	Ulestraten	47,77	37,25	--	48,13	39,14	30,92	48,13	
Ligtenbergstraat 3	Ulestraten	47,54	37,03	--	48,12	39,37	30,67	48,12	
Ligtenbergstraat 5	Ulestraten	47,84	37,41	--	48,42	40,27	32,09	48,42	
Ligtenbergstraat 7	Ulestraten	49,65	38,99	--	49,86	40,23	32,03	49,86	
Ligtenbergstraat 8	Ulestraten	49,00	38,25	--	49,31	40,43	32,97	49,31	
Ligtenbergstraat 9	Ulestraten	47,35	36,67	--	47,86	39,00	30,86	47,86	
Luipertstraat 1	Moorveld	49,44	39,51	--	50,64	43,27	36,03	50,64	
Luipertstraat 10	Moorveld	48,32	38,80	--	49,95	42,92	35,72	49,95	
Luipertstraat 11	Moorveld	49,17	39,26	--	50,88	43,91	36,86	50,88	
Luipertstraat 12	Moorveld	48,90	38,96	--	50,17	42,70	35,49	50,17	
Luipertstraat 13	Moorveld	51,47	41,78	--	51,91	43,09	35,90	51,91	

Bijlage 6 Rekenresultaten op adresniveau



[ADRES]	[KERN]	BEOOGDE SITUATIE			BEOOGDE SITUATIE			
		GELUIDBELASTING PROEFDRAAIEN			GELUIDBELASTING PROEFDRAAIEN EN OVERIG GELUID			
		[DAG]	[AVOND]	[NACHT]	[DAG]	[AVOND]	[NACHT]	[ETMAAL]
Luipertstraat 14	Moorveld	49,30	39,44	--	50,72	43,30	35,85	50,72
Luipertstraat 15	Moorveld	49,56	39,69	--	51,08	43,71	36,41	51,08
Luipertstraat 16	Moorveld	49,29	39,41	--	50,49	42,96	35,75	50,49
Luipertstraat 17	Moorveld	50,30	40,55	--	51,17	43,76	36,46	51,17
Luipertstraat 18	Moorveld	49,27	39,43	--	50,46	43,18	35,89	50,46
Luipertstraat 19	Moorveld	49,55	39,69	--	51,10	43,77	36,47	51,10
Luipertstraat 20	Moorveld	48,50	38,77	--	50,06	43,15	35,98	50,06
Luipertstraat 22	Moorveld	49,49	39,87	--	50,68	43,16	35,68	50,68
Luipertstraat 23	Moorveld	49,51	39,68	--	51,09	43,80	36,53	51,09
Luipertstraat 24	Moorveld	48,35	38,82	--	50,08	43,07	35,92	50,08
Luipertstraat 25	Moorveld	49,54	39,67	--	51,12	43,81	36,54	51,12
Luipertstraat 26	Moorveld	49,29	39,41	--	50,69	43,22	35,72	50,69
Luipertstraat 27	Moorveld	49,52	39,66	--	51,12	43,84	36,57	51,12
Luipertstraat 28	Moorveld	48,51	38,83	--	50,12	43,04	35,85	50,12
Luipertstraat 29	Moorveld	50,10	40,20	--	51,12	43,83	36,54	51,12
Luipertstraat 3	Moorveld	49,23	39,41	--	50,72	43,33	36,08	50,72
Luipertstraat 31	Moorveld	49,67	40,06	--	51,16	43,82	36,49	51,16
Luipertstraat 33	Moorveld	49,59	39,72	--	51,14	43,83	36,50	51,14
Luipertstraat 35	Moorveld	50,04	40,13	--	51,14	43,92	36,66	51,14
Luipertstraat 4	Moorveld	49,31	39,50	--	50,48	42,97	35,54	50,48
Luipertstraat 5	Moorveld	49,33	39,45	--	50,79	43,34	36,05	50,79
Luipertstraat 6	Moorveld	51,29	41,42	--	51,97	43,53	35,94	51,97
Luipertstraat 8	Moorveld	49,37	39,54	--	50,76	43,23	35,82	50,76
Maastrichterlaan 97	Beek	49,35	35,84	--	49,74	38,19	29,41	49,74
Meerssenerbergweg 1	Ulestraten	46,13	35,37	--	46,41	36,85	28,70	46,41
Meerssenerbergweg 2	Ulestraten	47,95	37,15	--	48,23	38,42	28,29	48,23
Moorveldsberg 101	Geulle	47,77	37,38	--	48,59	40,49	32,84	48,59
Moorveldsberg 103	Geulle	48,28	37,45	--	48,62	40,55	32,62	48,62
Moorveldsberg 105	Geulle	49,71	37,36	--	50,25	40,28	32,37	50,25
Moorveldsberg 107	Geulle	49,91	37,42	--	50,45	40,45	32,58	50,45
Moorveldsberg 109	Geulle	49,96	35,89	--	50,47	39,30	32,20	50,47

Bijlage 6 Rekenresultaten op adresniveau



[ADRES]	[KERN]	BEOOGDE SITUATIE			BEOOGDE SITUATIE			
		GELUIDBELASTING PROEFDRAAIEN			GELUIDBELASTING PROEFDRAAIEN EN OVERIG GELUID			
		[DAG]	[AVOND]	[NACHT]	[DAG]	[AVOND]	[NACHT]	[ETMAAL]
Moorveldsberg 111	Geulle	47,31	35,18	--	48,21	39,19	32,53	48,21
Moorveldsberg 113	Geulle	50,62	36,32	--	51,17	39,92	33,03	51,17
Moorveldsberg 115	Geulle	50,69	35,57	--	51,24	40,01	33,23	51,24
Moorveldsberg 117	Geulle	50,25	36,29	--	50,77	39,54	32,23	50,77
Moorveldsberg 140	Geulle	47,93	35,49	--	48,47	38,45	30,45	48,47
Moorveldsberg 142	Geulle	48,29	34,12	--	48,85	37,99	30,70	48,85
Moorveldsberg 144	Geulle	48,62	32,77	--	49,03	36,89	29,90	49,03
Moorveldsberg 72	Geulle	41,25	28,80	--	41,80	32,32	24,65	41,80
Moorveldsberg 73	Geulle	45,70	31,47	--	45,86	32,99	24,40	45,86
Moorveldsberg 74	Geulle	43,48	28,75	--	44,12	33,32	26,51	44,12
Moorveldsberg 75	Geulle	48,11	36,44	--	48,62	39,01	30,62	48,62
Moorveldsberg 76	Geulle	47,13	36,23	--	47,37	37,44	26,61	47,37
Moorveldsberg 77	Geulle	48,31	37,16	--	49,02	39,99	31,97	49,02
Moorveldsberg 78	Geulle	46,46	32,80	--	46,95	36,08	27,73	46,95
Moorveldsberg 79	Geulle	46,17	35,51	--	46,84	37,99	29,65	46,84
Moorveldsberg 80	Geulle	46,93	34,47	--	47,60	37,84	30,12	47,60
Moorveldsberg 81	Geulle	47,52	36,38	--	48,07	39,16	30,98	48,07
Moorveldsberg 82	Geulle	47,32	35,92	--	47,94	38,65	30,48	47,94
Moorveldsberg 83	Geulle	47,20	36,37	--	47,90	39,30	31,22	47,90
Moorveldsberg 84	Geulle	47,00	30,85	--	47,63	36,68	30,47	47,63
Moorveldsberg 85	Geulle	46,34	36,21	--	47,17	39,06	30,87	47,17
Moorveldsberg 86	Geulle	47,11	36,52	--	47,71	38,96	30,45	47,71
Moorveldsberg 87	Geulle	46,84	37,07	--	47,26	38,43	28,33	47,26
Moorveldsberg 88	Geulle	48,28	36,77	--	48,84	39,55	31,43	48,84
Moorveldsberg 89	Geulle	48,59	33,11	--	48,95	36,40	29,70	48,95
Moorveldsberg 89a	Geulle	47,06	36,72	--	47,87	39,63	31,55	47,87
Moorveldsberg 91	Geulle	47,23	37,01	--	47,83	39,02	30,26	47,83
Moorveldsberg 93	Geulle	48,10	36,21	--	48,18	38,33	30,03	48,18
Moorveldsberg 95	Geulle	49,09	36,28	--	49,61	39,52	31,81	49,61
Moorveldsberg 97	Geulle	46,40	32,66	--	46,87	35,83	29,26	46,87
Moorveldsberg 99	Geulle	47,76	37,46	--	48,64	40,58	32,98	48,64

Bijlage 6 Rekenresultaten op adresniveau



[ADRES]	[KERN]	BEOOGDE SITUATIE			BEOOGDE SITUATIE			
		GELUIDBELASTING PROEFDRAAIEN			GELUIDBELASTING PROEFDRAAIEN EN OVERIG GELUID			
		[DAG]	[AVOND]	[NACHT]	[DAG]	[AVOND]	[NACHT]	[ETMAAL]
Nieuwe Vliekerweg 1	Ulestraten	52,53	42,33	--	52,76	43,47	34,43	52,76
Nieuwe Vliekerweg 2	Ulestraten	52,81	42,34	--	53,06	43,57	33,48	53,06
Nieuwe Vliekerweg 4	Ulestraten	52,06	41,54	--	52,29	42,64	32,77	52,29
Olyslegersstraat 2	Ulestraten	47,09	36,52	--	47,77	39,82	32,51	47,77
Olyslegersstraat 3	Ulestraten	49,21	38,78	--	49,62	40,71	31,21	49,62
Olyslegersstraat 4	Ulestraten	47,33	36,60	--	47,74	39,04	31,19	47,74
Op de Berg 7	Bunde	40,96	30,09	--	41,11	30,90	19,56	41,11
Op de Berg 8	Bunde	45,78	33,29	--	45,97	34,48	24,15	45,97
Op de Berg 9	Bunde	48,21	34,94	--	48,36	35,77	25,61	48,36
Op de Locht 19	Bunde	45,97	33,46	--	46,17	34,78	24,78	46,17
Op de Locht 21	Bunde	46,14	33,95	--	46,31	34,90	24,06	46,31
Op de Locht 23	Bunde	44,83	32,96	--	45,03	34,03	22,99	45,03
Op de Locht 25	Bunde	47,24	34,19	--	47,40	35,61	25,99	47,40
Op de Locht 27	Bunde	47,92	34,24	--	48,06	35,33	24,85	48,06
Op de Locht 28	Bunde	41,97	27,21	--	42,10	29,41	21,47	42,10
Op de Locht 29	Bunde	47,95	34,55	--	48,10	35,68	25,28	48,10
Op de Locht 30	Bunde	42,65	31,59	--	42,83	32,40	22,26	42,83
Op de Locht 31	Bunde	47,34	34,62	--	47,52	35,95	25,84	47,52
Op de Locht 32	Bunde	42,71	28,46	--	42,85	30,50	21,81	42,85
Op de Locht 33	Bunde	49,49	37,14	--	49,61	37,83	25,38	49,61
Op de Locht 34	Bunde	45,61	33,31	--	45,77	34,25	22,62	45,77
Op de Locht 35	Bunde	49,23	36,08	--	49,37	37,13	26,27	49,37
Op de Locht 36	Bunde	49,14	36,21	--	49,31	37,33	26,78	49,31
Op de Locht 38	Bunde	47,40	35,01	--	47,55	35,70	24,81	47,55
Op de Locht 40	Bunde	46,92	33,98	--	47,10	35,17	24,90	47,10
Op de Locht 42	Bunde	47,34	34,11	--	47,49	35,28	24,96	47,49
Op de Locht 44	Bunde	47,07	34,26	--	47,24	35,38	24,83	47,24
Op de Locht 46	Bunde	47,20	35,48	--	47,36	36,43	25,12	47,36
Op de Locht 48	Bunde	48,94	36,71	--	49,12	37,74	26,85	49,12
Op de Locht 50	Bunde	47,17	34,30	--	47,34	35,44	24,99	47,34
Op de Locht 52	Bunde	48,27	35,58	--	48,43	36,34	25,44	48,43

Bijlage 6 Rekenresultaten op adresniveau



[ADRES]	[KERN]	BEOOGDE SITUATIE			BEOOGDE SITUATIE				
		GELUIDBELASTING PROEFDRAAIEN			GELUIDBELASTING PROEFDRAAIEN EN OVERIG GELUID				
		[DAG]	[AVOND]	[NACHT]	[DAG]	[AVOND]	[NACHT]	[ETMAAL]	
Op de Locht 54	Bunde	48,79	36,70	--	48,93	37,52	25,98	48,93	
Pastoor Halmansstraat 10	Ulestraten	50,66	40,35	--	51,34	43,31	35,16	51,34	
Pastoor Halmansstraat 11	Ulestraten	50,67	40,39	--	51,32	43,25	35,17	51,32	
Pastoor Halmansstraat 12	Ulestraten	50,75	40,44	--	51,43	43,39	35,26	51,43	
Pastoor Halmansstraat 13	Ulestraten	50,75	40,49	--	51,43	43,39	35,36	51,43	
Pastoor Halmansstraat 14	Ulestraten	50,85	40,55	--	51,54	43,51	35,41	51,54	
Pastoor Halmansstraat 15	Ulestraten	50,96	40,70	--	51,68	43,76	36,11	51,68	
Pastoor Halmansstraat 16	Ulestraten	50,95	40,65	--	51,65	43,66	35,68	51,65	
Pastoor Halmansstraat 18	Ulestraten	53,54	43,24	--	54,18	45,97	37,69	54,18	
Pastoor Halmansstraat 2	Ulestraten	50,34	40,01	--	51,01	43,26	35,29	51,01	
Pastoor Halmansstraat 20	Ulestraten	51,09	40,80	--	51,78	43,77	35,73	51,78	
Pastoor Halmansstraat 22	Ulestraten	51,19	40,90	--	51,76	43,53	35,50	51,76	
Pastoor Halmansstraat 24	Ulestraten	50,77	40,72	--	51,21	42,82	34,01	51,21	
Pastoor Halmansstraat 26	Ulestraten	51,52	41,21	--	52,22	44,19	36,39	52,22	
Pastoor Halmansstraat 27	Ulestraten	51,27	41,00	--	52,01	44,12	36,49	52,01	
Pastoor Halmansstraat 28	Ulestraten	51,41	41,16	--	52,12	44,15	36,35	52,12	
Pastoor Halmansstraat 29	Ulestraten	51,36	41,16	--	52,04	44,07	36,41	52,04	
Pastoor Halmansstraat 30	Ulestraten	52,77	42,44	--	53,35	45,08	36,86	53,35	
Pastoor Halmansstraat 31	Ulestraten	51,33	41,11	--	52,01	43,96	36,33	52,01	
Pastoor Halmansstraat 32	Ulestraten	51,74	41,61	--	52,41	44,42	36,44	52,41	
Pastoor Halmansstraat 33	Ulestraten	50,58	40,72	--	51,36	43,67	35,69	51,36	
Pastoor Halmansstraat 4	Ulestraten	50,42	40,10	--	51,07	43,21	35,23	51,07	
Pastoor Halmansstraat 6	Ulestraten	50,48	40,16	--	51,16	43,13	34,95	51,16	
Pastoor Halmansstraat 7	Ulestraten	50,55	40,27	--	51,21	43,09	34,92	51,21	
Pastoor Halmansstraat 8	Ulestraten	50,58	40,27	--	51,26	43,24	35,09	51,26	
Pastoor Halmansstraat 9	Ulestraten	50,62	40,33	--	51,28	43,16	35,01	51,28	
Pastoor Kisselsstraat 1	Ulestraten	49,33	38,75	--	49,61	40,38	32,18	49,61	
Pastoor Kisselsstraat 10	Ulestraten	47,37	36,88	--	48,04	39,87	32,05	48,04	
Pastoor Kisselsstraat 11	Ulestraten	47,81	37,33	--	48,34	40,00	31,89	48,34	
Pastoor Kisselsstraat 12	Ulestraten	47,35	36,87	--	48,01	39,92	32,29	48,01	
Pastoor Kisselsstraat 13	Ulestraten	47,73	37,24	--	48,31	40,01	32,67	48,31	

Bijlage 6 Rekenresultaten op adresniveau



[ADRES]	[KERN]	BEOOGDE SITUATIE			BEOOGDE SITUATIE				
		GELUIDBELASTING PROEFDRAAIEN			GELUIDBELASTING PROEFDRAAIEN EN OVERIG GELUID				
		[DAG]	[AVOND]	[NACHT]	[DAG]	[AVOND]	[NACHT]	[ETMAAL]	
Pastoor Kisselsstraat 14	Ulestraten	47,16	36,66	--	47,89	39,86	32,29	47,89	
Pastoor Kisselsstraat 15	Ulestraten	47,70	37,20	--	48,21	39,82	32,33	48,21	
Pastoor Kisselsstraat 16	Ulestraten	47,10	36,61	--	47,82	39,78	32,21	47,82	
Pastoor Kisselsstraat 17	Ulestraten	46,89	36,65	--	47,47	39,31	31,11	47,47	
Pastoor Kisselsstraat 18	Ulestraten	48,34	37,75	--	48,70	39,65	32,07	48,70	
Pastoor Kisselsstraat 19	Ulestraten	47,56	37,05	--	48,07	39,65	31,49	48,07	
Pastoor Kisselsstraat 2	Ulestraten	48,01	37,54	--	48,59	40,38	32,33	48,59	
Pastoor Kisselsstraat 21	Ulestraten	47,48	36,97	--	48,01	39,64	31,50	48,01	
Pastoor Kisselsstraat 23	Ulestraten	47,45	36,93	--	47,96	39,59	31,29	47,96	
Pastoor Kisselsstraat 25	Ulestraten	47,35	36,82	--	48,05	39,98	32,37	48,05	
Pastoor Kisselsstraat 27	Ulestraten	47,31	36,78	--	48,03	39,99	32,40	48,03	
Pastoor Kisselsstraat 29	Ulestraten	47,28	36,70	--	47,79	39,81	32,20	47,79	
Pastoor Kisselsstraat 3	Ulestraten	47,03	36,43	--	47,63	38,99	31,58	47,63	
Pastoor Kisselsstraat 4	Ulestraten	47,96	37,49	--	48,51	40,22	32,18	48,51	
Pastoor Kisselsstraat 5	Ulestraten	47,21	37,03	--	47,86	39,86	31,88	47,86	
Pastoor Kisselsstraat 6	Ulestraten	47,88	37,41	--	48,46	40,40	32,52	48,46	
Pastoor Kisselsstraat 7	Ulestraten	47,71	37,40	--	48,23	39,99	31,62	48,23	
Pastoor Kisselsstraat 8	Ulestraten	48,76	38,34	--	49,27	40,88	32,56	49,27	
Pastoor Kisselsstraat 9	Ulestraten	48,57	38,70	--	48,86	40,13	31,95	48,86	
Pastoor van Eijsstraat 1	Ulestraten	50,74	40,89	--	51,08	42,77	34,82	51,08	
Pastoor van Eijsstraat 10	Ulestraten	41,92	29,98	--	42,35	33,97	29,20	42,35	
Pastoor van Eijsstraat 11	Ulestraten	47,98	37,60	--	48,62	41,27	34,55	48,62	
Pastoor van Eijsstraat 13	Ulestraten	49,68	38,99	--	50,03	42,13	36,00	50,03	
Pastoor van Eijsstraat 15	Ulestraten	47,33	36,32	--	48,15	39,78	32,17	48,15	
Pastoor van Eijsstraat 15b	Ulestraten	47,13	36,13	--	47,90	40,32	35,47	47,90	
Pastoor van Eijsstraat 16	Ulestraten	45,06	29,52	--	45,69	35,90	29,85	45,69	
Pastoor van Eijsstraat 17	Ulestraten	48,83	35,96	--	48,99	40,85	34,41	48,99	
Pastoor van Eijsstraat 18	Ulestraten	41,68	30,31	--	42,90	36,57	31,30	42,90	
Pastoor van Eijsstraat 2	Ulestraten	49,28	39,00	--	49,99	42,02	33,91	49,99	
Pastoor van Eijsstraat 20	Ulestraten	45,73	34,74	--	46,90	39,45	33,65	46,90	
Pastoor van Eijsstraat 21	Ulestraten	47,39	36,48	--	47,92	39,86	33,41	47,92	

Bijlage 6 Rekenresultaten op adresniveau



[ADRES]	[KERN]	BEOOGDE SITUATIE			BEOOGDE SITUATIE				
		GELUIDBELASTING PROEFDRAAIEN			GELUIDBELASTING PROEFDRAAIEN EN OVERIG GELUID				
		[DAG]	[AVOND]	[NACHT]	[DAG]	[AVOND]	[NACHT]	[ETMAAL]	
Pastoor van Eijsstraat 22	Ulestraten	44,05	33,70	--	45,39	38,08	31,54	45,39	
Pastoor van Eijsstraat 23	Ulestraten	48,21	37,55	--	48,45	39,58	33,25	48,45	
Pastoor van Eijsstraat 24	Ulestraten	47,21	36,46	--	48,00	39,62	32,13	48,00	
Pastoor van Eijsstraat 25	Ulestraten	46,08	35,02	--	47,01	39,25	32,91	47,01	
Pastoor van Eijsstraat 26	Ulestraten	44,91	33,92	--	45,68	37,21	30,35	45,68	
Pastoor van Eijsstraat 27	Ulestraten	44,33	33,58	--	45,11	36,94	29,31	45,11	
Pastoor van Eijsstraat 28	Ulestraten	46,47	34,05	--	46,82	36,70	28,83	46,82	
Pastoor van Eijsstraat 29	Ulestraten	42,56	30,37	--	43,44	37,10	32,03	43,44	
Pastoor van Eijsstraat 3	Ulestraten	49,76	39,40	--	50,49	42,52	34,60	50,49	
Pastoor van Eijsstraat 30	Ulestraten	45,41	34,44	--	46,65	39,26	32,95	46,65	
Pastoor van Eijsstraat 4	Ulestraten	46,26	35,57	--	46,59	37,13	27,74	46,59	
Pastoor van Eijsstraat 5	Ulestraten	49,79	39,44	--	50,51	42,55	34,60	50,51	
Pastoor van Eijsstraat 6	Ulestraten	47,38	36,58	--	47,58	37,64	30,52	47,58	
Pastoor van Eijsstraat 7	Ulestraten	49,83	39,48	--	50,54	42,50	34,49	50,54	
Pastoor van Eijsstraat 8	Ulestraten	40,97	28,93	--	41,63	34,41	27,78	41,63	
Pastoor van Eijsstraat 9	Ulestraten	49,39	38,81	--	50,16	42,17	34,50	50,16	
Pater Nottenstraat 1	Ulestraten	47,93	37,42	--	48,33	39,57	31,85	48,33	
Pater Nottenstraat 2	Ulestraten	47,71	37,23	--	48,14	39,63	31,93	48,14	
Pater Nottenstraat 3	Ulestraten	47,33	36,87	--	48,07	40,07	32,52	48,07	
Pater Nottenstraat 4	Ulestraten	49,82	39,39	--	50,17	41,22	31,79	50,17	
Pater Nottenstraat 6	Ulestraten	47,41	36,92	--	48,15	40,16	32,59	48,15	
Pater Nottenstraat 8	Ulestraten	48,23	37,55	--	48,67	39,81	31,29	48,67	
Patioplein 1	Ulestraten	51,17	40,76	--	51,56	42,45	33,06	51,56	
Patioplein 2	Ulestraten	52,59	42,21	--	52,87	43,41	33,99	52,87	
Patioplein 3	Ulestraten	51,34	41,22	--	51,69	42,58	33,43	51,69	
Patioplein 4	Ulestraten	50,26	40,16	--	50,51	41,68	32,96	50,51	
Paus Joannesstraat 10	Ulestraten	48,98	38,63	--	49,78	41,91	34,51	49,78	
Paus Joannesstraat 12	Ulestraten	48,95	38,61	--	49,76	41,90	34,47	49,76	
Paus Joannesstraat 16	Ulestraten	44,42	33,56	--	45,08	36,52	28,92	45,08	
Paus Joannesstraat 18	Ulestraten	48,81	38,43	--	49,07	39,74	29,33	49,07	
Paus Joannesstraat 2	Ulestraten	46,75	36,39	--	46,99	37,79	30,83	46,99	

Bijlage 6 Rekenresultaten op adresniveau



[ADRES]	[KERN]	BEOOGDE SITUATIE			BEOOGDE SITUATIE				
		GELUIDBELASTING PROEFDRAAIEN			GELUIDBELASTING PROEFDRAAIEN EN OVERIG GELUID				
		[DAG]	[AVOND]	[NACHT]	[DAG]	[AVOND]	[NACHT]	[ETMAAL]	
Paus Joannesstraat 20	Ulestraten	48,87	38,34	--	49,19	39,94	30,59	49,19	
Paus Joannesstraat 22	Ulestraten	47,43	37,08	--	47,92	38,98	30,04	47,92	
Paus Joannesstraat 24	Ulestraten	48,42	38,27	--	49,14	41,16	33,49	49,14	
Paus Joannesstraat 26	Ulestraten	49,00	38,45	--	49,12	39,17	27,71	49,12	
Paus Joannesstraat 28	Ulestraten	43,82	33,21	--	44,62	36,83	30,27	44,62	
Paus Joannesstraat 30	Ulestraten	46,99	36,20	--	47,25	37,65	28,39	47,25	
Paus Joannesstraat 31	Ulestraten	45,30	35,03	--	45,82	37,75	31,42	45,82	
Paus Joannesstraat 32	Ulestraten	46,07	35,33	--	46,65	38,01	30,23	46,65	
Paus Joannesstraat 33	Ulestraten	51,69	41,14	--	52,15	43,32	34,69	52,15	
Paus Joannesstraat 34	Ulestraten	48,37	38,05	--	48,56	39,07	28,68	48,56	
Paus Joannesstraat 35	Ulestraten	46,89	36,54	--	47,01	37,03	27,95	47,01	
Paus Joannesstraat 36	Ulestraten	49,14	38,61	--	49,35	39,83	29,40	49,35	
Paus Joannesstraat 37	Ulestraten	46,80	36,49	--	47,04	37,67	27,47	47,04	
Paus Joannesstraat 38	Ulestraten	48,91	38,51	--	49,21	39,99	30,47	49,21	
Paus Joannesstraat 39	Ulestraten	44,81	33,60	--	45,06	35,62	27,75	45,06	
Paus Joannesstraat 4	Ulestraten	48,71	38,05	--	49,29	40,46	31,66	49,29	
Paus Joannesstraat 40	Ulestraten	41,89	30,41	--	42,63	33,89	27,50	42,63	
Paus Joannesstraat 6	Ulestraten	49,81	39,16	--	50,37	41,91	33,88	50,37	
Paus Joannesstraat 8	Ulestraten	49,19	38,88	--	49,68	41,22	33,01	49,68	
Peter Schoenmakersstraat 1	Ulestraten	50,77	40,43	--	51,39	43,55	35,84	51,39	
Peter Schoenmakersstraat 10	Ulestraten	48,32	37,86	--	48,53	39,04	31,05	48,53	
Peter Schoenmakersstraat 2	Ulestraten	50,37	39,41	--	50,88	42,18	34,23	50,88	
Peter Schoenmakersstraat 3	Ulestraten	52,73	40,39	--	52,88	43,60	36,19	52,88	
Peter Schoenmakersstraat 4	Ulestraten	48,78	37,94	--	49,60	41,25	33,77	49,60	
Peter Schoenmakersstraat 5	Ulestraten	52,92	42,74	--	53,75	45,89	38,20	53,75	
Peter Schoenmakersstraat 6	Ulestraten	49,45	38,72	--	49,76	40,52	33,83	49,76	
Peter Schoenmakersstraat 7	Ulestraten	53,05	42,78	--	53,75	45,83	37,96	53,75	
Peter Schoenmakersstraat 8	Ulestraten	45,97	34,90	--	46,67	38,47	31,79	46,67	
Peter Schoenmakersstraat 9	Ulestraten	50,68	40,18	--	51,31	43,57	36,16	51,31	
Putstraat 1	Ulestraten	49,80	39,23	--	50,04	40,48	30,81	50,04	
Putstraat 10	Ulestraten	49,52	38,97	--	49,75	40,12	30,31	49,75	

Bijlage 6 Rekenresultaten op adresniveau



[ADRES]	[KERN]	BEOOGDE SITUATIE			BEOOGDE SITUATIE			
		GELUIDBELASTING PROEFDRAAIEN			GELUIDBELASTING PROEFDRAAIEN EN OVERIG GELUID			
		[DAG]	[AVOND]	[NACHT]	[DAG]	[AVOND]	[NACHT]	[ETMAAL]
Putstraat 11	Ulestraten	50,06	39,49	--	50,28	40,63	30,54	50,28
Putstraat 13	Ulestraten	48,90	38,76	--	49,14	39,93	30,09	49,14
Putstraat 5	Ulestraten	50,64	39,06	--	50,78	40,22	29,77	50,78
Putstraat 6	Ulestraten	49,18	38,87	--	49,43	40,07	29,95	49,43
Putstraat 7	Ulestraten	49,29	38,80	--	49,53	39,99	29,54	49,53
Putstraat 9	Ulestraten	50,95	39,23	--	51,09	40,27	30,08	51,09
Rector Thijssenstraat 1	Moorveld	52,06	41,86	--	52,84	44,34	35,95	52,84
Rector Thijssenstraat 10	Moorveld	51,75	40,20	--	52,68	43,51	36,28	52,68
Rector Thijssenstraat 11	Moorveld	52,41	40,64	--	53,27	43,89	36,63	53,27
Rector Thijssenstraat 13	Moorveld	52,61	41,63	--	53,35	43,98	36,71	53,35
Rector Thijssenstraat 14	Moorveld	51,55	39,70	--	52,53	43,55	36,36	52,53
Rector Thijssenstraat 15	Moorveld	52,52	40,08	--	53,39	44,02	36,75	53,39
Rector Thijssenstraat 16	Moorveld	51,35	40,33	--	51,58	43,75	36,40	51,58
Rector Thijssenstraat 17	Moorveld	52,61	41,63	--	53,48	44,12	36,83	53,48
Rector Thijssenstraat 19	Moorveld	52,65	40,79	--	53,52	44,16	36,87	53,52
Rector Thijssenstraat 2	Moorveld	51,73	39,42	--	52,60	43,15	35,91	52,60
Rector Thijssenstraat 21	Moorveld	51,98	41,82	--	52,87	44,40	36,99	52,87
Rector Thijssenstraat 23	Moorveld	50,19	40,35	--	51,67	44,33	37,04	51,67
Rector Thijssenstraat 25	Moorveld	50,92	41,42	--	52,07	44,42	37,14	52,07
Rector Thijssenstraat 27	Moorveld	50,84	40,88	--	51,82	44,47	37,21	51,82
Rector Thijssenstraat 29	Moorveld	51,32	41,92	--	51,94	44,57	37,33	51,94
Rector Thijssenstraat 3	Moorveld	52,13	41,95	--	52,82	44,14	35,50	52,82
Rector Thijssenstraat 31	Moorveld	50,56	40,77	--	51,87	44,61	37,38	51,87
Rector Thijssenstraat 33	Moorveld	51,45	42,03	--	52,61	45,09	37,46	52,61
Rector Thijssenstraat 35	Moorveld	50,40	40,57	--	51,95	44,73	37,51	51,95
Rector Thijssenstraat 36	Moorveld	50,10	40,25	--	51,58	44,25	36,93	51,58
Rector Thijssenstraat 37	Moorveld	51,58	42,16	--	52,75	45,25	37,61	52,75
Rector Thijssenstraat 38	Moorveld	51,82	42,22	--	52,04	44,30	37,00	52,04
Rector Thijssenstraat 39	Moorveld	50,46	40,62	--	52,04	44,84	37,65	52,04
Rector Thijssenstraat 40	Moorveld	49,54	39,90	--	51,21	44,20	37,06	51,21
Rector Thijssenstraat 41	Moorveld	50,45	40,62	--	52,05	44,88	37,70	52,05

Bijlage 6 Rekenresultaten op adresniveau



[ADRES]	[KERN]	BEOOGDE SITUATIE			BEOOGDE SITUATIE				
		GELUIDBELASTING PROEFDRAAIEN			GELUIDBELASTING PROEFDRAAIEN EN OVERIG GELUID				
		[DAG]	[AVOND]	[NACHT]	[DAG]	[AVOND]	[NACHT]	[ETMAAL]	
Rector Thijssenstraat 42	Moorveld	51,68	42,20	--	51,87	44,37	37,08	51,87	
Rector Thijssenstraat 43	Moorveld	50,46	40,63	--	52,06	44,90	37,73	52,06	
Rector Thijssenstraat 44	Moorveld	49,50	39,93	--	51,25	44,22	37,05	51,25	
Rector Thijssenstraat 45	Moorveld	51,71	42,25	--	52,77	45,04	37,79	52,77	
Rector Thijssenstraat 46	Moorveld	50,11	40,26	--	51,47	44,36	37,09	51,47	
Rector Thijssenstraat 47	Moorveld	52,55	42,80	--	53,07	44,99	37,82	53,07	
Rector Thijssenstraat 48	Moorveld	49,81	40,13	--	51,30	44,31	37,15	51,30	
Rector Thijssenstraat 49	Moorveld	52,70	42,95	--	53,59	45,59	37,87	53,59	
Rector Thijssenstraat 5	Moorveld	53,17	42,76	--	53,79	44,79	36,52	53,79	
Rector Thijssenstraat 50	Moorveld	50,97	41,43	--	51,80	44,51	37,12	51,80	
Rector Thijssenstraat 51	Moorveld	50,61	40,77	--	52,25	45,13	37,91	52,25	
Rector Thijssenstraat 6	Moorveld	52,74	41,75	--	53,23	43,48	36,01	53,23	
Rector Thijssenstraat 7	Moorveld	52,35	42,11	--	53,13	44,82	36,51	53,13	
Rector Thijssenstraat 9	Moorveld	53,31	41,43	--	53,70	43,84	36,60	53,70	
Schonen Steynweg 1	Moorveld	56,33	43,22	--	56,43	46,10	39,14	56,43	
Schonen Steynweg 10	Moorveld	44,07	25,35	--	44,35	30,55	23,79	44,35	
Schonen Steynweg 12	Moorveld	44,81	25,39	--	45,13	31,31	25,20	45,13	
Schonen Steynweg 2	Moorveld	56,15	39,88	--	56,53	44,72	37,25	56,53	
Schonen Steynweg 3	Moorveld	56,49	39,06	--	56,84	45,01	37,38	56,84	
Schonen Steynweg 3a	Moorveld	56,24	38,74	--	56,63	44,87	37,36	56,63	
Schonen Steynweg 6a	Moorveld	49,51	36,18	--	50,28	40,32	33,87	50,28	
Schonen Steynweg 6b	Moorveld	49,54	36,22	--	50,28	40,27	33,63	50,28	
Schonen Steynweg 6c	Moorveld	51,26	37,46	--	51,98	41,67	35,29	51,98	
Schonen Steynweg 6d	Moorveld	51,29	37,49	--	52,02	41,73	35,36	52,02	
Schonen Steynweg 6e	Moorveld	51,72	37,60	--	52,43	42,01	35,74	52,43	
Schonen Steynweg 6f	Moorveld	51,75	37,63	--	52,47	42,09	35,86	52,47	
Schonen Steynweg 8a	Moorveld	51,10	37,30	--	51,77	41,29	34,67	51,77	
Schonen Steynweg 8b	Moorveld	49,24	35,94	--	49,97	39,91	33,25	49,97	
Schonen Steynweg 8c	Moorveld	51,18	37,38	--	51,87	41,44	34,87	51,87	
Schonen Steynweg 8d	Moorveld	51,56	37,44	--	52,22	41,61	35,12	52,22	
Schonen Steynweg 8e	Moorveld	51,69	37,57	--	52,38	41,86	35,44	52,38	

Bijlage 6 Rekenresultaten op adresniveau



[ADRES]	[KERN]	BEOOGDE SITUATIE			BEOOGDE SITUATIE			
		GELUIDBELASTING PROEFDRAAIEN			GELUIDBELASTING PROEFDRAAIEN EN OVERIG GELUID			
		[DAG]	[AVOND]	[NACHT]	[DAG]	[AVOND]	[NACHT]	[ETMAAL]
Schoolplein 1	Ulestraten	52,14	41,76	--	52,53	43,74	34,84	52,53
Schoolplein 10	Ulestraten	50,95	40,68	--	51,73	43,92	36,44	51,73
Schoolplein 11	Ulestraten	49,31	38,34	--	49,49	39,44	29,47	49,49
Schoolplein 13	Ulestraten	49,92	39,56	--	50,33	41,20	30,41	50,33
Schoolplein 15	Ulestraten	47,03	37,19	--	47,50	40,05	34,30	47,50
Schoolplein 2	Ulestraten	51,13	40,89	--	51,84	44,10	36,58	51,84
Schoolplein 3	Ulestraten	50,00	39,70	--	50,55	42,02	33,34	50,55
Schoolplein 4	Ulestraten	51,07	40,78	--	51,80	44,00	36,46	51,80
Schoolplein 5	Ulestraten	51,60	41,07	--	52,00	43,19	34,35	52,00
Schoolplein 6	Ulestraten	50,96	40,73	--	51,74	43,96	36,42	51,74
Schoolplein 7	Ulestraten	47,95	37,21	--	48,14	38,87	32,67	48,14
Schoolplein 8	Ulestraten	51,46	41,18	--	52,11	43,94	36,42	52,11
Schoolplein 9	Ulestraten	47,31	36,46	--	47,69	38,98	31,93	47,69
Schoolstraat 1	Moorveld	43,94	33,45	--	45,81	38,76	32,63	45,81
Schoolstraat 15	Moorveld	48,20	38,40	--	49,66	42,13	34,73	49,66
Schoolstraat 17	Moorveld	48,34	38,45	--	49,53	41,34	33,39	49,53
Schoolstraat 19	Moorveld	42,46	32,32	--	45,55	38,85	32,12	45,55
Schoolstraat 2	Moorveld	48,40	38,62	--	49,27	41,28	33,78	49,27
Schoolstraat 3	Moorveld	44,41	33,88	--	44,96	38,16	32,66	44,96
Schoolstraat 4	Moorveld	48,52	38,68	--	49,58	41,57	34,12	49,58
Schoolstraat 5	Moorveld	46,87	37,11	--	47,23	37,89	31,07	47,23
Schoolstraat 6	Moorveld	48,15	38,44	--	49,33	41,44	33,72	49,33
Schoolstraat 7	Moorveld	48,50	38,62	--	49,15	40,73	33,54	49,15
Schoolstraat 8	Moorveld	48,19	38,45	--	49,54	41,93	34,09	49,54
Sint Catharinastraat 10	Ulestraten	48,11	37,12	--	48,51	39,25	30,43	48,51
Sint Catharinastraat 100	Ulestraten	49,28	38,78	--	49,47	39,86	29,25	49,47
Sint Catharinastraat 102	Ulestraten	49,26	38,79	--	49,49	40,04	30,12	49,49
Sint Catharinastraat 104	Ulestraten	49,26	38,82	--	49,56	40,35	31,18	49,56
Sint Catharinastraat 106	Ulestraten	49,38	38,88	--	49,68	40,42	31,27	49,68
Sint Catharinastraat 107	Ulestraten	49,37	38,86	--	49,90	41,26	33,00	49,90
Sint Catharinastraat 108	Ulestraten	49,23	38,83	--	49,59	40,54	31,70	49,59

Bijlage 6 Rekenresultaten op adresniveau



[ADRES]	[KERN]	BEOOGDE SITUATIE			BEOOGDE SITUATIE				
		GELUIDBELASTING PROEFDRAAIEN			GELUIDBELASTING PROEFDRAAIEN EN OVERIG GELUID				
		[DAG]	[AVOND]	[NACHT]	[DAG]	[AVOND]	[NACHT]	[ETMAAL]	
Sint Catharinastraat 110	Ulestraten	49,37	38,90	--	49,82	41,11	32,71	49,82	
Sint Catharinastraat 112	Ulestraten	50,18	39,74	--	50,29	41,04	32,26	50,29	
Sint Catharinastraat 114	Ulestraten	46,55	36,06	--	46,72	37,07	26,12	46,72	
Sint Catharinastraat 116	Ulestraten	49,48	39,26	--	49,93	41,32	32,76	49,93	
Sint Catharinastraat 118	Ulestraten	49,28	38,78	--	49,69	40,70	32,18	49,69	
Sint Catharinastraat 12	Ulestraten	46,77	35,88	--	47,00	37,90	30,66	47,00	
Sint Catharinastraat 2	Ulestraten	49,60	39,23	--	50,01	41,24	32,00	50,01	
Sint Catharinastraat 23	Ulestraten	46,74	35,91	--	47,04	37,11	26,78	47,04	
Sint Catharinastraat 26	Ulestraten	46,25	35,73	--	46,39	36,94	30,44	46,39	
Sint Catharinastraat 27	Ulestraten	39,59	27,85	--	39,83	29,51	20,70	39,83	
Sint Catharinastraat 28	Ulestraten	48,86	38,57	--	49,18	40,20	30,70	49,18	
Sint Catharinastraat 28a	Ulestraten	44,82	33,92	--	45,54	37,43	30,15	45,54	
Sint Catharinastraat 28b	Ulestraten	44,63	33,13	--	45,30	36,76	29,99	45,30	
Sint Catharinastraat 30	Ulestraten	40,57	29,22	--	40,97	31,56	23,64	40,97	
Sint Catharinastraat 32	Ulestraten	48,41	37,79	--	48,58	38,96	28,75	48,58	
Sint Catharinastraat 33	Ulestraten	45,36	34,37	--	45,81	36,63	29,99	45,81	
Sint Catharinastraat 34	Ulestraten	43,07	31,63	--	43,53	34,20	28,20	43,53	
Sint Catharinastraat 35	Ulestraten	43,03	31,57	--	43,58	34,42	26,52	43,58	
Sint Catharinastraat 36	Ulestraten	44,39	33,23	--	44,84	35,54	27,17	44,84	
Sint Catharinastraat 36a	Ulestraten	39,43	27,56	--	40,71	32,85	26,25	40,71	
Sint Catharinastraat 37	Ulestraten	46,16	35,05	--	46,24	35,73	27,62	46,24	
Sint Catharinastraat 38	Ulestraten	44,19	33,29	--	44,97	36,69	29,09	44,97	
Sint Catharinastraat 39	Ulestraten	43,13	32,17	--	43,55	34,37	26,14	43,55	
Sint Catharinastraat 40	Ulestraten	46,69	36,03	--	46,83	36,61	26,53	46,83	
Sint Catharinastraat 41	Ulestraten	49,40	38,86	--	50,02	41,48	33,15	50,02	
Sint Catharinastraat 42	Ulestraten	39,85	28,07	--	40,09	29,58	23,78	40,09	
Sint Catharinastraat 44	Ulestraten	43,67	32,20	--	43,77	32,91	23,50	43,77	
Sint Catharinastraat 45	Ulestraten	41,53	29,80	--	42,10	34,66	28,50	42,10	
Sint Catharinastraat 47	Ulestraten	39,91	27,96	--	40,26	31,25	24,59	40,26	
Sint Catharinastraat 49	Ulestraten	42,40	30,74	--	42,69	32,98	25,89	42,69	
Sint Catharinastraat 50	Ulestraten	45,26	34,31	--	45,64	36,43	29,32	45,64	

Bijlage 6 Rekenresultaten op adresniveau



[ADRES]	[KERN]	BEOOGDE SITUATIE			BEOOGDE SITUATIE				
		GELUIDBELASTING PROEFDRAAIEN			GELUIDBELASTING PROEFDRAAIEN EN OVERIG GELUID				
		[DAG]	[AVOND]	[NACHT]	[DAG]	[AVOND]	[NACHT]	[ETMAAL]	
Sint Catharinastraat 51	Ulestraten	42,29	30,67	--	42,82	33,59	25,99	42,82	
Sint Catharinastraat 52	Ulestraten	48,55	37,77	--	48,96	39,86	31,13	48,96	
Sint Catharinastraat 53	Ulestraten	38,41	26,58	--	39,14	30,45	24,12	39,14	
Sint Catharinastraat 54	Ulestraten	44,57	33,21	--	44,86	36,84	31,06	44,86	
Sint Catharinastraat 55	Ulestraten	43,81	32,40	--	44,23	34,85	27,45	44,23	
Sint Catharinastraat 57	Ulestraten	48,15	37,91	--	48,48	39,36	29,53	48,48	
Sint Catharinastraat 58	Ulestraten	44,64	32,25	--	44,67	32,52	23,46	44,67	
Sint Catharinastraat 59	Ulestraten	42,73	31,38	--	43,02	33,07	24,63	43,02	
Sint Catharinastraat 60	Ulestraten	45,58	35,28	--	45,63	35,65	25,09	45,63	
Sint Catharinastraat 61	Ulestraten	43,56	32,31	--	44,45	35,47	27,76	44,45	
Sint Catharinastraat 62	Ulestraten	44,78	34,18	--	45,13	36,17	29,15	45,13	
Sint Catharinastraat 63	Ulestraten	48,95	38,33	--	49,09	39,01	26,94	49,09	
Sint Catharinastraat 64	Ulestraten	47,42	36,79	--	47,83	38,93	30,29	47,83	
Sint Catharinastraat 65	Ulestraten	48,69	38,23	--	48,88	39,23	28,51	48,88	
Sint Catharinastraat 66	Ulestraten	45,56	34,23	--	45,66	34,85	27,77	45,66	
Sint Catharinastraat 67	Ulestraten	42,45	31,24	--	42,76	33,09	25,89	42,76	
Sint Catharinastraat 68	Ulestraten	42,39	31,04	--	43,18	34,88	28,11	43,18	
Sint Catharinastraat 69	Ulestraten	48,16	38,03	--	48,38	39,02	28,74	48,38	
Sint Catharinastraat 70	Ulestraten	43,00	32,25	--	43,05	34,44	27,73	43,05	
Sint Catharinastraat 70a	Ulestraten	38,94	27,89	--	39,51	30,85	24,17	39,51	
Sint Catharinastraat 72	Ulestraten	48,48	37,84	--	48,61	38,55	27,93	48,61	
Sint Catharinastraat 75	Ulestraten	49,05	38,67	--	49,59	41,04	32,79	49,59	
Sint Catharinastraat 76	Ulestraten	45,90	35,17	--	46,11	36,32	29,63	46,11	
Sint Catharinastraat 77	Ulestraten	48,86	38,33	--	49,47	41,04	33,20	49,47	
Sint Catharinastraat 78	Ulestraten	46,28	35,31	--	46,66	37,16	28,50	46,66	
Sint Catharinastraat 78a	Ulestraten	40,61	29,20	--	40,84	30,62	21,21	40,84	
Sint Catharinastraat 79	Ulestraten	48,82	38,34	--	49,26	40,55	31,74	49,26	
Sint Catharinastraat 8	Ulestraten	49,37	38,78	--	49,73	40,62	31,08	49,73	
Sint Catharinastraat 80	Ulestraten	47,21	36,52	--	47,46	37,98	28,50	47,46	
Sint Catharinastraat 82	Ulestraten	47,57	34,56	--	47,82	36,65	28,48	47,82	
Sint Catharinastraat 84	Ulestraten	45,77	35,25	--	46,07	37,03	27,73	46,07	

Bijlage 6 Rekenresultaten op adresniveau



[ADRES]	[KERN]	BEOOGDE SITUATIE			BEOOGDE SITUATIE			
		GELUIDBELASTING PROEFDRAAIEN			GELUIDBELASTING PROEFDRAAIEN EN OVERIG GELUID			
		[DAG]	[AVOND]	[NACHT]	[DAG]	[AVOND]	[NACHT]	[ETMAAL]
Sint Catharinastraat 86	Ulestraten	46,11	35,64	--	46,32	36,76	28,17	46,32
Sint Catharinastraat 88	Ulestraten	41,96	30,60	--	42,53	33,88	27,32	42,53
Sint Catharinastraat 90	Ulestraten	46,14	35,42	--	46,43	37,13	28,12	46,43
Sint Catharinastraat 92	Ulestraten	46,14	35,36	--	46,54	37,56	29,36	46,54
Sint Catharinastraat 94	Ulestraten	49,21	38,72	--	49,37	39,63	28,23	49,37
Sint Catharinastraat 96	Ulestraten	49,05	38,66	--	49,23	39,69	28,94	49,23
Sint Catharinastraat 98	Ulestraten	48,51	38,27	--	48,66	39,13	29,00	48,66
Veenweg 11	Beek	54,81	44,81	--	55,48	46,46	36,33	55,48
Veenweg 4	Beek	54,59	44,48	--	54,93	45,09	35,40	54,93
Veenweg 5	Beek	54,42	44,28	--	55,17	46,29	37,00	55,17
Veenweg 7	Beek	54,51	44,37	--	55,25	46,37	37,05	55,25
Veenweg 8	Beek	53,45	43,88	--	54,20	45,55	35,30	54,20
Veenweg 9	Beek	54,69	44,70	--	55,36	46,48	37,91	55,36
Vliegveldweg 21	Ulestraten	48,58	37,98	--	48,73	38,79	31,28	48,73
Vliegveldweg 23	Ulestraten	48,77	38,11	--	48,95	39,61	33,23	48,95
Vliegveldweg 25	Ulestraten	48,88	38,22	--	49,06	39,13	27,74	49,06
Vliegveldweg 27	Ulestraten	49,14	38,48	--	49,37	39,78	31,77	49,37
Vliegveldweg 51	Moorveld	56,88	47,06	--	57,88	50,16	42,65	57,88
Vliegveldweg 53	Geulle	54,97	45,28	--	58,33	53,73	47,58	58,73
Vliegveldweg 62	Maastricht-Airport	57,52	47,94	--	59,82	54,02	47,60	59,82
Vliek 10	Ulestraten	51,05	40,82	--	51,24	41,78	32,78	51,24
Vliek 11	Ulestraten	50,25	39,68	--	50,42	41,07	31,91	50,42
Vliek 12	Ulestraten	50,91	40,36	--	51,16	42,04	32,81	51,16
Vliek 13	Ulestraten	50,05	39,52	--	50,22	41,09	31,93	50,22
Vliek 15	Ulestraten	52,44	42,01	--	52,54	42,62	29,55	52,54
Vliek 16	Ulestraten	50,63	40,57	--	50,87	41,67	32,52	50,87
Vliek 17	Ulestraten	50,04	39,58	--	50,20	40,49	29,21	50,20
Vliek 18	Ulestraten	51,18	37,08	--	51,22	37,82	26,19	51,22
Vliek 20	Ulestraten	51,32	40,88	--	51,40	41,42	32,36	51,40
Vliek 21	Ulestraten	50,29	39,76	--	50,41	41,07	31,34	50,41
Vliek 24	Ulestraten	51,59	41,17	--	51,88	42,61	32,58	51,88

Bijlage 6 Rekenresultaten op adresniveau



[ADRES]	[KERN]	BEOOGDE SITUATIE			BEOOGDE SITUATIE			
		GELUIDBELASTING PROEFDRAAIEN			GELUIDBELASTING PROEFDRAAIEN EN OVERIG GELUID			
		[DAG]	[AVOND]	[NACHT]	[DAG]	[AVOND]	[NACHT]	[ETMAAL]
Vliek 25	Ulestraten	50,95	40,55	--	51,20	41,83	31,69	51,20
Vliek 26	Ulestraten	51,54	41,15	--	51,75	42,45	32,10	51,75
Vliek 28	Ulestraten	51,16	41,01	--	51,28	41,62	28,65	51,28
Vliek 3	Ulestraten	46,13	35,21	--	46,75	38,15	30,18	46,75
Vliek 30	Ulestraten	52,00	41,61	--	52,08	42,24	30,17	52,08
Vliek 32	Ulestraten	52,83	42,39	--	52,91	43,43	33,86	52,91
Vliek 32b	Ulestraten	52,56	42,46	--	52,74	43,37	34,25	52,74
Vliek 34	Ulestraten	53,11	43,27	--	53,39	44,45	34,05	53,39
Vliek 5	Ulestraten	48,16	37,99	--	48,55	39,81	30,28	48,55
Vliek 6	Ulestraten	49,55	39,07	--	50,10	41,47	32,73	50,10
Vliek 7	Ulestraten	47,95	37,57	--	48,37	39,56	30,19	48,37
Vliek 8	Ulestraten	49,90	39,36	--	50,30	41,28	32,23	50,30
Vliek 9	Ulestraten	47,75	37,08	--	47,86	38,66	30,30	47,86
Vliekerweg 1	Bunde	51,78	39,81	--	51,88	40,60	29,84	51,88
Waalsserstraat 1	Moorveld	50,74	40,78	--	51,54	43,24	35,23	51,54
Waalsserstraat 10	Moorveld	50,43	40,51	--	50,79	43,42	36,12	50,79
Waalsserstraat 2	Moorveld	50,00	39,92	--	51,14	43,84	36,51	51,14
Waalsserstraat 3	Moorveld	52,42	42,59	--	53,13	44,76	36,79	53,13
Waalsserstraat 4	Moorveld	49,59	39,80	--	50,74	42,90	35,03	50,74
Waalsserstraat 6	Moorveld	49,60	39,75	--	50,72	42,82	34,56	50,72
Waalsserstraat 8	Moorveld	49,51	39,65	--	50,59	42,58	34,65	50,59
Waterval 10	Ulestraten	31,56	19,78	--	32,25	23,49	16,42	32,25
Waterval 10a	Ulestraten	32,16	20,10	--	32,39	22,39	15,70	32,39
Waterval 11	Ulestraten	28,92	16,99	--	29,72	21,17	14,66	29,72
Waterval 12	Ulestraten	32,30	20,16	--	32,93	23,71	16,41	32,93
Waterval 12a	Ulestraten	30,46	17,93	--	30,98	21,45	14,48	30,98
Waterval 4	Ulestraten	30,33	18,18	--	30,72	20,87	13,96	30,72
Waterval 5	Ulestraten	29,54	17,40	--	30,22	21,31	14,18	30,22
Waterval 6	Ulestraten	27,03	15,30	--	27,75	19,35	12,60	27,75
Waterval 7	Ulestraten	28,97	16,73	--	29,68	20,97	14,16	29,68
Waterval 7a	Ulestraten	30,26	17,32	--	30,72	21,74	14,69	30,72

Bijlage 6 Rekenresultaten op adresniveau



[ADRES]	[KERN]	BEOOGDE SITUATIE			BEOOGDE SITUATIE			
		GELUIDBELASTING PROEFDRAAIEN			GELUIDBELASTING PROEFDRAAIEN EN OVERIG GELUID			
		[DAG]	[AVOND]	[NACHT]	[DAG]	[AVOND]	[NACHT]	[ETMAAL]
Waterval 8	Ulestraten	32,59	19,98	--	33,12	23,45	16,22	33,12
Waterval 9	Ulestraten	30,11	17,61	--	30,88	22,24	15,81	30,88
Waterval 9a	Ulestraten	31,65	19,24	--	32,38	23,75	17,32	32,38
Wijngaardsberg 1	Ulestraten	45,82	35,08	--	46,25	37,22	28,43	46,25
Wijngaardsberg 2	Ulestraten	43,78	33,01	--	44,18	34,93	26,36	44,18
Wonkelestraat 1	Bunde	49,72	39,22	--	49,83	39,76	28,20	49,83
Wonkelestraat 10	Bunde	52,59	39,96	--	52,68	40,60	28,34	52,68
Wonkelestraat 11	Bunde	50,88	39,04	--	50,99	39,60	26,98	50,99
Wonkelestraat 12	Bunde	51,47	39,51	--	51,61	40,30	28,61	51,61
Wonkelestraat 13	Bunde	51,90	39,43	--	52,02	40,23	28,57	52,02
Wonkelestraat 14	Bunde	51,93	36,55	--	52,03	37,84	28,14	52,03
Wonkelestraat 15	Bunde	52,76	39,88	--	52,87	40,63	28,77	52,87
Wonkelestraat 18	Bunde	52,69	40,11	--	52,81	40,88	29,02	52,81
Wonkelestraat 2	Bunde	50,71	39,75	--	50,85	40,38	28,52	50,85
Wonkelestraat 4	Bunde	50,83	39,07	--	50,97	39,87	28,52	50,97
Wonkelestraat 5	Bunde	50,86	39,11	--	51,00	39,87	28,24	51,00
Wonkelestraat 6	Bunde	50,63	40,22	--	50,72	40,61	27,76	50,72
Wonkelestraat 7	Bunde	50,28	38,56	--	50,43	39,41	28,45	50,43
Wonkelestraat 8	Bunde	50,75	38,66	--	50,88	39,47	27,96	50,88
Wonkelestraat 9	Bunde	52,54	38,44	--	52,61	39,16	27,63	52,61
Zonkampweg 1	Ulestraten	44,88	34,28	--	45,55	37,26	29,78	45,55
ZZ Kasteelstraat N 1	Ulestraten	41,74	30,46	--	42,96	35,35	29,54	42,96
ZZ Kasteelstraat N 10	Ulestraten	36,06	24,79	--	36,79	28,51	20,99	36,79
ZZ Kasteelstraat N 11	Ulestraten	35,17	23,93	--	36,10	28,15	20,95	36,10
ZZ Kasteelstraat N 12	Ulestraten	44,98	34,11	--	45,56	36,74	28,77	45,56
ZZ Kasteelstraat N 13	Ulestraten	42,45	31,22	--	43,39	35,49	28,98	43,39
ZZ Kasteelstraat N 14	Ulestraten	43,13	31,82	--	43,91	35,51	28,32	43,91
ZZ Kasteelstraat N 15	Ulestraten	49,45	39,00	--	49,79	40,66	31,53	49,79
ZZ Kasteelstraat N 16	Ulestraten	49,46	38,99	--	49,97	41,00	32,24	49,97
ZZ Kasteelstraat N 17	Ulestraten	49,56	39,01	--	50,27	41,84	34,05	50,27
ZZ Kasteelstraat N 18	Ulestraten	47,87	36,84	--	49,04	41,47	34,79	49,04

Bijlage 6 Rekenresultaten op adresniveau



[ADRES]	[KERN]	BEOOGDE SITUATIE			BEOOGDE SITUATIE			
		GELUIDBELASTING PROEFDRAAIEN			GELUIDBELASTING PROEFDRAAIEN EN OVERIG GELUID			
		[DAG]	[AVOND]	[NACHT]	[DAG]	[AVOND]	[NACHT]	[ETMAAL]
ZZ Kasteelstraat N 19	Ulestraten	49,93	39,71	--	50,66	42,60	34,49	50,66
ZZ Kasteelstraat N 2	Ulestraten	42,47	31,27	--	43,37	35,45	28,92	43,37
ZZ Kasteelstraat N 20	Ulestraten	49,55	38,87	--	50,03	40,86	31,27	50,03
ZZ Kasteelstraat N 21	Ulestraten	46,09	38,83	--	47,01	40,58	30,91	47,01
ZZ Kasteelstraat N 22	Ulestraten	40,14	28,71	--	42,98	36,58	30,86	42,98
ZZ Kasteelstraat N 23	Ulestraten	43,36	32,47	--	43,51	36,80	31,25	43,51
ZZ Kasteelstraat N 24	Ulestraten	42,11	31,26	--	43,21	35,96	29,01	43,21
ZZ Kasteelstraat N 25	Ulestraten	42,72	31,52	--	43,39	34,94	27,33	43,39
ZZ Kasteelstraat N 26	Ulestraten	41,71	30,75	--	42,53	34,35	26,85	42,53
ZZ Kasteelstraat N 27	Ulestraten	42,18	30,89	--	42,57	33,11	24,41	42,57
ZZ Kasteelstraat N 28	Ulestraten	41,67	30,35	--	41,99	32,23	23,20	41,99
ZZ Kasteelstraat N 3	Ulestraten	42,75	31,39	--	43,68	35,74	29,14	43,68
ZZ Kasteelstraat N 4	Ulestraten	48,95	34,88	--	49,21	37,47	28,94	49,21
ZZ Kasteelstraat N 5	Ulestraten	48,92	38,08	--	49,33	39,63	28,86	49,33
ZZ Kasteelstraat N 6	Ulestraten	40,30	28,89	--	42,65	35,11	28,05	42,65
ZZ Kasteelstraat N 7	Ulestraten	37,02	25,28	--	41,15	34,81	28,28	41,15
ZZ Kasteelstraat N 8	Ulestraten	47,31	36,92	--	47,54	38,62	28,91	47,54
ZZ Kasteelstraat N 9	Ulestraten	46,65	34,06	--	46,98	35,97	25,94	46,98
ZZ Luiptstraat 30	Moorveld	49,31	39,42	--	50,78	43,38	35,96	50,78
ZZ Moorveldsberg 119	Geulle	49,48	29,98	--	49,67	34,97	27,85	49,67
ZZ Sint Catharinastraat N 1	Ulestraten	49,73	39,38	--	50,41	42,47	34,86	50,41
ZZ Sint Catharinastraat N 10	Ulestraten	38,92	27,04	--	39,82	32,19	25,46	39,82
ZZ Sint Catharinastraat N 11	Ulestraten	43,12	31,71	--	43,90	35,32	27,47	43,90
ZZ Sint Catharinastraat N 12	Ulestraten	44,28	32,95	--	44,79	35,89	28,03	44,79
ZZ Sint Catharinastraat N 13	Ulestraten	37,45	25,91	--	37,77	27,85	19,48	37,77
ZZ Sint Catharinastraat N 14	Ulestraten	41,95	30,54	--	42,15	31,81	22,01	42,15
ZZ Sint Catharinastraat N 15	Ulestraten	47,06	36,69	--	47,40	38,40	28,99	47,40
ZZ Sint Catharinastraat N 16	Ulestraten	45,84	34,78	--	46,57	37,79	29,48	46,57
ZZ Sint Catharinastraat N 17	Ulestraten	43,47	32,04	--	44,23	35,62	28,26	44,23
ZZ Sint Catharinastraat N 18	Ulestraten	44,30	33,34	--	45,02	36,74	28,53	45,02
ZZ Sint Catharinastraat N 19	Ulestraten	29,00	18,60	--	29,90	22,13	15,15	29,90

Bijlage 6 Rekenresultaten op adresniveau



[ADRES]	[KERN]	BEOOGDE SITUATIE			BEOOGDE SITUATIE				
		GELUIDBELASTING PROEFDRAAIEN			GELUIDBELASTING PROEFDRAAIEN EN OVERIG GELUID				
		[DAG]	[AVOND]	[NACHT]	[DAG]	[AVOND]	[NACHT]	[ETMAAL]	
ZZ Sint Catharinastraat N 2	Ulestraten	49,10	37,82	--	49,69	40,22	32,73	49,69	
ZZ Sint Catharinastraat N 20	Ulestraten	43,03	31,56	--	43,09	32,06	18,23	43,09	
ZZ Sint Catharinastraat N 21	Ulestraten	47,43	36,62	--	47,47	36,94	20,96	47,47	
ZZ Sint Catharinastraat N 22	Ulestraten	47,66	36,60	--	47,88	37,85	27,45	47,88	
ZZ Sint Catharinastraat N 23	Ulestraten	42,35	31,05	--	42,83	33,63	24,92	42,83	
ZZ Sint Catharinastraat N 24	Ulestraten	49,07	38,37	--	49,29	39,52	29,25	49,29	
ZZ Sint Catharinastraat N 25	Ulestraten	40,76	29,63	--	41,69	33,88	27,00	41,69	
ZZ Sint Catharinastraat N 3	Ulestraten	49,25	38,46	--	49,51	39,89	30,21	49,51	
ZZ Sint Catharinastraat N 4	Ulestraten	48,38	37,76	--	48,81	40,04	31,74	48,81	
ZZ Sint Catharinastraat N 5	Ulestraten	50,56	39,97	--	50,88	41,93	33,27	50,88	
ZZ Sint Catharinastraat N 6	Ulestraten	50,67	40,09	--	50,96	41,57	31,83	50,96	
ZZ Sint Catharinastraat N 7	Ulestraten	48,81	38,06	--	48,98	38,97	27,79	48,98	
ZZ Sint Catharinastraat N 8	Ulestraten	48,77	38,03	--	48,95	39,00	28,06	48,95	
ZZ Sint Catharinastraat N 9	Ulestraten	48,71	37,97	--	48,89	38,95	28,07	48,89	
ZZZ Moorveldshof L 1	Moorveld	52,38	32,34	--	52,70	40,45	33,43	52,70	
ZZZ Moorveldshof L 2	Moorveld	53,90	34,64	--	54,23	41,68	34,49	54,23	
ZZZ Moorveldshof L 3	Moorveld	55,13	37,40	--	55,48	43,01	35,78	55,48	
ZZZ Moorveldshof L 4	Moorveld	54,77	35,51	--	54,81	38,78	27,17	54,81	
ZZZ Moorveldshof W 1	Moorveld	54,43	35,13	--	54,47	40,37	34,94	54,47	
ZZZ Moorveldshof W 2	Moorveld	53,47	34,15	--	53,51	37,76	25,12	53,51	
ZZZ Moorveldshof W 3	Moorveld	53,70	34,38	--	53,75	38,43	25,40	53,75	

* adressen beginnend met ZZ betreffen nog niet gebouwde woningen

Bijlage 6 Rekenresultaten op adresniveau



[ADRES]	[KERN]	VERGUNDE SITUATIE			GECUMULEERDE GELUIDBELASTING				
		GELUIDBELASTING PROEFDRAAIEN			INDUSTRIE AV	WEGVERKEER	LUCHTVAARTOTAAL INC MAA		
		[DAG]	[AVOND]	[NACHT]	[ETMAAL]	[LDEN]	[LDEN]	[LCUM]	
Albert Schweitzerstraat 1	Ulestraten	54,36	49,36	--	43,10	41,77	47,43	57,14	
Albert Schweitzerstraat 11	Ulestraten	54,29	49,29	--	42,45	41,26	47,88	56,41	
Albert Schweitzerstraat 13	Ulestraten	54,35	49,35	--	42,50	41,20	48,07	56,55	
Albert Schweitzerstraat 15	Ulestraten	54,40	49,40	--	42,54	40,78	48,17	56,66	
Albert Schweitzerstraat 17	Ulestraten	54,46	49,46	--	42,55	40,25	48,30	56,78	
Albert Schweitzerstraat 18	Ulestraten	55,67	50,67	--	35,91	40,59	48,19	56,66	
Albert Schweitzerstraat 19	Ulestraten	54,53	49,53	--	42,60	40,57	48,36	56,84	
Albert Schweitzerstraat 20	Ulestraten	50,54	45,54	--	35,71	39,69	48,32	55,48	
Albert Schweitzerstraat 21	Ulestraten	54,66	49,66	--	42,64	40,90	48,52	56,98	
Albert Schweitzerstraat 22	Ulestraten	49,22	44,22	--	37,61	38,96	48,48	56,63	
Albert Schweitzerstraat 23	Ulestraten	54,71	49,71	--	42,71	42,51	48,65	57,08	
Albert Schweitzerstraat 24	Ulestraten	57,45	52,45	--	41,80	43,52	49,44	58,06	
Albert Schweitzerstraat 25	Ulestraten	54,83	49,83	--	42,60	41,25	49,04	57,25	
Albert Schweitzerstraat 26	Ulestraten	55,21	50,21	--	41,37	43,69	49,55	57,50	
Albert Schweitzerstraat 27	Ulestraten	54,86	49,86	--	42,51	41,35	49,10	57,33	
Albert Schweitzerstraat 28	Ulestraten	57,52	52,52	--	41,29	44,33	49,72	58,29	
Albert Schweitzerstraat 29	Ulestraten	55,41	50,41	--	36,17	42,44	49,21	57,16	
Albert Schweitzerstraat 3	Ulestraten	54,35	49,35	--	42,33	41,42	47,50	56,10	
Albert Schweitzerstraat 30	Ulestraten	57,32	52,32	--	40,96	43,88	49,86	58,22	
Albert Schweitzerstraat 31	Ulestraten	55,50	50,50	--	42,16	42,69	49,35	57,53	
Albert Schweitzerstraat 32	Ulestraten	55,55	50,55	--	40,78	44,01	50,03	57,93	
Albert Schweitzerstraat 33	Ulestraten	55,08	50,08	--	42,13	43,18	49,51	57,66	
Albert Schweitzerstraat 34	Ulestraten	55,75	50,75	--	41,17	44,60	50,15	58,02	
Albert Schweitzerstraat 35	Ulestraten	55,66	50,66	--	42,09	42,86	49,64	57,79	
Albert Schweitzerstraat 36	Ulestraten	55,70	50,70	--	41,46	45,34	50,38	58,27	
Albert Schweitzerstraat 37	Ulestraten	55,23	50,23	--	42,40	42,81	49,82	58,00	
Albert Schweitzerstraat 38	Ulestraten	55,77	50,77	--	42,01	45,13	50,49	58,99	
Albert Schweitzerstraat 39	Ulestraten	55,30	50,30	--	35,43	43,66	49,93	57,77	
Albert Schweitzerstraat 40	Ulestraten	55,87	50,87	--	40,66	45,54	50,68	58,47	
Albert Schweitzerstraat 41	Ulestraten	55,64	50,64	--	35,95	43,91	50,04	57,92	
Albert Schweitzerstraat 42	Ulestraten	55,90	50,90	--	40,72	45,39	50,79	58,56	

Bijlage 6 Rekenresultaten op adresniveau



[ADRES]	[KERN]	VERGUNDE SITUATIE			GECUMULEERDE GELUIDBELASTING				
		GELUIDBELASTING PROEFDRAAIEN			INDUSTRIE AV	WEGVERKEER	LUCHTVAARTOTAAL INC MAA		
		[DAG]	[AVOND]	[NACHT]	[ETMAAL]	[LDEN]	[LDEN]	[LCUM]	
Albert Schweitzerstraat 43	Ulestraten	55,77	50,77	--	42,35	43,57	50,16	58,23	
Albert Schweitzerstraat 44	Ulestraten	57,24	52,24	--	41,26	45,27	50,99	58,84	
Albert Schweitzerstraat 45	Ulestraten	56,55	51,55	--	42,47	44,37	50,39	58,37	
Albert Schweitzerstraat 46	Ulestraten	57,07	52,07	--	41,93	44,61	51,11	59,27	
Albert Schweitzerstraat 47	Ulestraten	56,63	51,63	--	42,33	44,16	50,51	58,48	
Albert Schweitzerstraat 49	Ulestraten	56,03	51,03	--	42,34	44,04	50,69	58,59	
Albert Schweitzerstraat 5	Ulestraten	54,21	49,21	--	42,36	41,48	47,56	56,29	
Albert Schweitzerstraat 51	Ulestraten	55,71	50,71	--	42,42	44,77	50,81	58,71	
Albert Schweitzerstraat 53	Ulestraten	55,75	50,75	--	42,94	45,54	50,93	58,82	
Albert Schweitzerstraat 55	Ulestraten	56,62	51,62	--	43,11	45,56	51,05	59,00	
Albert Schweitzerstraat 7	Ulestraten	54,13	49,13	--	42,42	41,39	47,64	56,21	
Albert Schweitzerstraat 9	Ulestraten	54,24	49,24	--	42,43	41,31	47,83	56,33	
Beekerveld 4	Beek	43,69	38,69	--	38,51	37,88	51,91	58,60	
Beekerweg 1	Ulestraten	44,73	39,73	--	37,75	59,17	55,27	63,33	
Beekerweg 10	Ulestraten	54,80	49,80	--	38,69	46,82	54,94	61,51	
Beekerweg 100	Ulestraten	56,75	51,75	--	46,59	45,40	54,55	62,05	
Beekerweg 11	Ulestraten	55,27	50,27	--	38,23	48,13	55,43	62,02	
Beekerweg 111	Ulestraten	57,25	52,25	--	46,64	45,26	55,58	62,83	
Beekerweg 12	Ulestraten	54,38	49,38	--	37,23	42,50	54,93	61,41	
Beekerweg 13	Ulestraten	55,28	50,28	--	38,17	47,98	55,42	62,05	
Beekerweg 14	Ulestraten	51,65	46,65	--	37,08	41,69	54,91	61,29	
Beekerweg 15	Ulestraten	55,34	50,34	--	36,79	48,08	55,45	62,07	
Beekerweg 16	Ulestraten	53,10	48,10	--	37,26	43,80	54,88	61,38	
Beekerweg 17	Ulestraten	55,37	50,37	--	36,58	48,06	55,44	62,06	
Beekerweg 18	Ulestraten	55,05	50,05	--	37,24	43,26	54,87	61,43	
Beekerweg 19	Ulestraten	55,69	50,69	--	36,69	48,43	55,43	62,10	
Beekerweg 20	Ulestraten	56,43	51,43	--	37,09	43,44	54,84	61,57	
Beekerweg 21	Ulestraten	55,75	50,75	--	36,73	48,13	55,42	62,09	
Beekerweg 22	Ulestraten	48,96	43,96	--	35,81	44,75	54,82	61,24	
Beekerweg 24	Ulestraten	54,28	49,28	--	37,71	43,82	54,67	61,14	
Beekerweg 26	Ulestraten	54,63	49,63	--	37,52	43,34	54,66	61,20	

Bijlage 6 Rekenresultaten op adresniveau



[ADRES]	[KERN]	VERGUNDE SITUATIE			GECUMULEERDE GELUIDBELASTING				
		GELUIDBELASTING PROEFDRAAIEN			INDUSTRIE AV	WEGVERKEER	LUCHTVAARTOTAAL INC MAA		
		[DAG]	[AVOND]	[NACHT]	[ETMAAL]	[LDEN]	[LDEN]	[LCUM]	
Beekerweg 27	Ulestraten	56,03	51,03	--	36,13	47,78	54,66	61,51	
Beekerweg 27a	Ulestraten	53,40	48,40	--	31,66	42,00	54,66	61,03	
Beekerweg 27b	Ulestraten	45,04	40,04	--	34,91	42,60	54,66	60,85	
Beekerweg 27c	Ulestraten	40,86	35,86	--	31,62	43,63	54,66	60,70	
Beekerweg 27d	Ulestraten	41,01	36,01	--	35,02	45,23	55,55	61,66	
Beekerweg 27f	Ulestraten	54,59	49,59	--	34,74	41,31	55,28	61,63	
Beekerweg 27g	Ulestraten	48,61	43,61	--	35,98	44,19	55,26	61,44	
Beekerweg 28	Ulestraten	51,52	46,52	--	36,11	41,72	54,63	60,91	
Beekerweg 29	Ulestraten	52,51	47,51	--	35,88	40,76	55,25	61,51	
Beekerweg 3	Ulestraten	54,98	49,98	--	35,18	49,18	55,28	61,82	
Beekerweg 30	Ulestraten	51,20	46,20	--	36,08	41,44	54,61	60,90	
Beekerweg 31	Ulestraten	52,75	47,75	--	35,45	41,80	55,21	61,49	
Beekerweg 32	Ulestraten	55,16	50,16	--	37,54	41,86	54,58	61,20	
Beekerweg 34	Ulestraten	56,20	51,20	--	37,38	44,02	54,57	61,31	
Beekerweg 35	Ulestraten	56,40	51,40	--	37,40	44,77	55,22	61,89	
Beekerweg 36	Ulestraten	55,16	50,16	--	34,15	45,22	54,48	61,18	
Beekerweg 38	Ulestraten	56,11	51,11	--	33,81	45,74	54,47	61,24	
Beekerweg 40	Ulestraten	57,30	52,30	--	36,89	47,02	54,26	61,25	
Beekerweg 41	Ulestraten	56,04	51,04	--	36,86	47,97	55,51	62,18	
Beekerweg 46	Ulestraten	55,92	50,92	--	36,22	47,62	54,29	61,21	
Beekerweg 47	Ulestraten	56,16	51,16	--	38,50	48,26	55,62	62,32	
Beekerweg 48	Ulestraten	56,38	51,38	--	36,61	47,56	54,28	61,23	
Beekerweg 50	Ulestraten	56,86	51,86	--	37,83	47,90	54,18	61,22	
Beekerweg 52	Ulestraten	56,36	51,36	--	36,78	48,20	54,12	61,18	
Beekerweg 54	Ulestraten	57,77	52,77	--	36,95	47,89	54,11	61,25	
Beekerweg 55	Ulestraten	56,55	51,55	--	37,10	47,85	54,02	61,12	
Beekerweg 56	Ulestraten	56,48	51,48	--	37,22	47,78	54,01	61,10	
Beekerweg 57	Ulestraten	58,97	53,97	--	39,32	49,08	55,15	62,33	
Beekerweg 58	Ulestraten	56,50	51,50	--	37,01	47,80	53,97	61,08	
Beekerweg 59	Ulestraten	56,52	51,52	--	35,96	47,60	53,96	61,07	
Beekerweg 60	Ulestraten	56,60	51,60	--	34,13	47,47	53,94	61,06	

Bijlage 6 Rekenresultaten op adresniveau



[ADRES]	[KERN]	VERGUNDE SITUATIE			GECUMULEERDE GELUIDBELASTING				
		GELUIDBELASTING PROEFDRAAIEN			INDUSTRIE AV	WEGVERKEER	LUCHTVAARTOTAAL INC MAA		
		[DAG]	[AVOND]	[NACHT]	[ETMAAL]	[LDEN]	[LDEN]	[LCUM]	
Beekerweg 61	Ulestraten	56,66	51,66	--	36,23	47,66	53,91	61,05	
Beekerweg 62	Ulestraten	57,56	52,56	--	39,45	48,24	53,94	61,21	
Beekerweg 63	Ulestraten	57,19	52,19	--	34,78	47,11	54,72	61,71	
Beekerweg 65	Ulestraten	57,03	52,03	--	36,02	46,98	54,45	61,51	
Beekerweg 67	Ulestraten	57,57	52,57	--	39,72	48,24	54,74	61,87	
Beekerweg 68	Ulestraten	57,27	52,27	--	36,94	46,62	54,49	61,41	
Beekerweg 68a	Ulestraten	57,40	52,40	--	41,93	47,67	54,37	61,52	
Beekerweg 69	Ulestraten	57,71	52,71	--	40,04	48,20	54,96	62,02	
Beekerweg 7	Ulestraten	55,38	50,38	--	36,18	48,03	55,26	61,89	
Beekerweg 70	Ulestraten	57,38	52,38	--	37,63	45,32	54,57	61,62	
Beekerweg 71	Ulestraten	57,75	52,75	--	38,18	47,01	55,21	62,69	
Beekerweg 72	Ulestraten	57,52	52,52	--	40,35	46,16	54,63	61,67	
Beekerweg 74	Ulestraten	55,25	50,25	--	39,47	44,33	54,70	61,34	
Beekerweg 75	Ulestraten	58,07	53,07	--	40,44	47,28	55,89	63,43	
Beekerweg 8	Ulestraten	54,58	49,58	--	36,24	47,15	54,91	61,48	
Beekerweg 80	Ulestraten	58,06	53,06	--	40,94	46,27	55,25	62,41	
Beekerweg 9	Ulestraten	55,18	50,18	--	34,25	47,95	55,44	62,03	
Beekerweg 94	Ulestraten	53,44	48,44	--	44,61	43,25	54,81	61,84	
Blockhuijsstraat 10	Ulestraten	51,63	46,63	--	38,10	29,15	45,38	53,45	
Blockhuijsstraat 11	Ulestraten	51,31	46,31	--	37,63	27,83	44,93	53,21	
Blockhuijsstraat 12	Ulestraten	50,92	45,92	--	38,24	29,17	45,47	53,32	
Blockhuijsstraat 14	Ulestraten	53,57	48,57	--	36,83	29,28	45,56	54,13	
Blockhuijsstraat 15	Ulestraten	52,12	47,12	--	39,19	26,94	45,29	53,52	
Blockhuijsstraat 16	Ulestraten	51,77	46,77	--	38,40	29,26	45,69	53,83	
Blockhuijsstraat 17	Ulestraten	54,16	49,16	--	39,45	28,93	45,47	54,37	
Blockhuijsstraat 18	Ulestraten	52,04	47,04	--	38,39	28,08	45,77	53,94	
Blockhuijsstraat 19	Ulestraten	54,19	49,19	--	38,68	29,84	45,68	54,54	
Blockhuijsstraat 2	Ulestraten	52,16	47,16	--	39,40	29,04	45,35	53,74	
Blockhuijsstraat 20	Ulestraten	52,15	47,15	--	40,18	31,81	45,94	54,40	
Blockhuijsstraat 22	Ulestraten	52,37	47,37	--	38,88	33,67	46,04	54,18	
Blockhuijsstraat 23	Ulestraten	52,06	47,06	--	38,23	28,64	45,88	54,05	

Bijlage 6 Rekenresultaten op adresniveau



[ADRES]	[KERN]	VERGUNDE SITUATIE			GECUMULEERDE GELUIDBELASTING				
		GELUIDBELASTING PROEFDRAAIEN			INDUSTRIE AV	WEGVERKEER	LUCHTVAARTOTAAL INC MAA		
		[DAG]	[AVOND]	[NACHT]	[ETMAAL]	[LDEN]	[LDEN]	[LCUM]	
Blockhuijsstraat 24	Ulestraten	52,34	47,34	--	40,75	34,11	46,25	54,98	
Blockhuijsstraat 25	Ulestraten	51,80	46,80	--	38,36	30,74	46,11	54,06	
Blockhuijsstraat 26	Ulestraten	52,62	47,62	--	40,56	37,30	46,33	55,02	
Blockhuijsstraat 27	Ulestraten	51,61	46,61	--	38,49	37,98	46,25	54,17	
Blockhuijsstraat 29	Ulestraten	54,78	49,78	--	38,74	40,06	46,44	55,13	
Blockhuijsstraat 3	Ulestraten	51,44	46,44	--	37,52	26,89	44,97	53,14	
Blockhuijsstraat 31	Ulestraten	53,80	48,80	--	38,65	40,68	46,58	54,92	
Blockhuijsstraat 33	Ulestraten	54,58	49,58	--	39,29	41,42	46,67	55,33	
Blockhuijsstraat 35	Ulestraten	52,72	47,72	--	38,38	41,48	46,74	54,79	
Blockhuijsstraat 4	Ulestraten	52,31	47,31	--	37,45	28,69	45,29	53,41	
Blockhuijsstraat 5	Ulestraten	53,06	48,06	--	38,58	27,10	44,94	53,60	
Blockhuijsstraat 6	Ulestraten	52,56	47,56	--	37,95	26,78	45,22	53,52	
Blockhuijsstraat 7	Ulestraten	51,78	46,78	--	38,87	27,25	44,91	53,87	
Blockhuijsstraat 8	Ulestraten	54,01	49,01	--	36,65	28,04	45,25	54,32	
Blockhuijsstraat 9	Ulestraten	50,81	45,81	--	36,17	27,84	44,92	53,21	
Bokstraat 1	Ulestraten	53,64	48,64	--	27,05	51,49	63,62	69,49	
Bokstraat 2	Ulestraten	52,77	47,77	--	31,25	53,49	64,09	69,96	
Bokstraat 4	Ulestraten	52,82	47,82	--	30,82	54,54	64,50	70,39	
Bokstraat 8	Ulestraten	52,98	47,98	--	30,85	59,30	65,33	71,37	
Bospad 3	Moorveld	44,66	39,66	--	35,00	50,82	48,60	57,32	
Bospad 4	Geulle	46,71	41,71	--	34,80	53,68	47,34	57,58	
Bospad 7	Moorveld	47,26	42,26	--	34,85	53,62	47,71	57,74	
Braamstraat 1	Bunde	49,36	44,36	--	26,43	45,11	52,33	58,74	
Braamstraat 11	Bunde	52,07	47,07	--	28,72	47,80	50,20	57,44	
Braamstraat 2	Bunde	49,30	44,30	--	26,86	42,88	51,72	58,19	
Braamstraat 3	Bunde	50,63	45,63	--	28,40	48,59	51,62	58,62	
Braamstraat 4	Bunde	50,23	45,23	--	28,16	48,42	51,20	58,32	
Braamstraat 5	Bunde	51,50	46,50	--	29,74	47,62	51,33	58,35	
Braamstraat 6	Bunde	49,81	44,81	--	28,05	46,47	50,86	57,89	
Braamstraat 7	Bunde	52,37	47,37	--	30,35	47,74	50,97	58,41	
Braamstraat 8	Bunde	49,95	44,95	--	28,06	47,79	50,54	57,80	

Bijlage 6 Rekenresultaten op adresniveau



[ADRES]	[KERN]	VERGUNDE SITUATIE			GECUMULEERDE GELUIDBELASTING				
		GELUIDBELASTING PROEFDRAAIEN			INDUSTRIE AV	WEGVERKEER	LUCHTVAARTOTAAL INC MAA		
		[DAG]	[AVOND]	[NACHT]	[ETMAAL]	[LDEN]	[LDEN]	[LCUM]	
Braamstraat 9	Bunde	49,79	44,79	--	27,88	47,12	50,61	57,69	
Burgemeester Hein Cortenstraat 10	Ulestraten	54,58	49,58	--	40,76	43,82	48,65	56,97	
Burgemeester Hein Cortenstraat 11	Ulestraten	50,44	45,44	--	37,63	37,48	48,93	55,74	
Burgemeester Hein Cortenstraat 6	Ulestraten	54,25	49,25	--	41,78	42,16	48,31	56,66	
Burgemeester Hein Cortenstraat 7	Ulestraten	54,36	49,36	--	40,82	43,55	48,41	56,78	
Burgemeester Hein Cortenstraat 8	Ulestraten	54,52	49,52	--	41,24	43,30	48,51	56,86	
Burgemeester Hein Cortenstraat 9	Ulestraten	54,56	49,56	--	40,21	44,11	48,55	56,89	
Burgemeester Janssenstraat 11	Ulestraten	50,95	45,95	--	39,84	41,18	48,55	56,58	
Burgemeester Janssenstraat 13	Ulestraten	50,65	45,65	--	38,87	40,96	48,55	56,27	
Burgemeester Janssenstraat 6	Ulestraten	53,04	48,04	--	36,85	36,83	48,55	56,33	
Burgemeester Janssenstraat 8	Ulestraten	53,68	48,68	--	37,18	36,25	48,55	56,25	
Burgemeester Janssenstraat 9	Ulestraten	49,60	44,60	--	40,25	40,77	48,55	57,32	
Burgemeester Visschersstraat 1	Ulestraten	47,96	42,96	--	37,75	42,01	48,55	55,54	
Burgemeester Visschersstraat 101	Ulestraten	55,67	50,67	--	44,14	40,45	48,55	57,44	
Burgemeester Visschersstraat 103	Ulestraten	54,06	49,06	--	43,15	40,41	48,55	58,25	
Burgemeester Visschersstraat 105	Ulestraten	52,92	47,92	--	44,30	42,37	48,55	58,11	
Burgemeester Visschersstraat 107	Ulestraten	50,15	45,15	--	40,79	39,01	48,55	57,67	
Burgemeester Visschersstraat 11	Ulestraten	48,87	43,87	--	44,32	37,31	48,55	55,75	
Burgemeester Visschersstraat 12	Ulestraten	47,16	42,16	--	38,28	38,81	48,55	55,19	
Burgemeester Visschersstraat 129	Ulestraten	57,29	52,29	--	44,63	43,73	48,55	58,46	
Burgemeester Visschersstraat 13	Ulestraten	48,93	43,93	--	44,14	38,70	48,55	55,62	
Burgemeester Visschersstraat 14	Ulestraten	47,41	42,41	--	39,06	36,54	48,55	55,27	
Burgemeester Visschersstraat 15	Ulestraten	51,49	46,49	--	44,57	38,39	48,55	56,25	
Burgemeester Visschersstraat 19	Ulestraten	49,30	44,30	--	42,71	38,60	48,55	55,91	
Burgemeester Visschersstraat 2	Ulestraten	48,68	43,68	--	42,06	44,45	48,55	55,64	
Burgemeester Visschersstraat 21	Ulestraten	51,70	46,70	--	44,59	38,71	48,55	57,13	
Burgemeester Visschersstraat 23	Ulestraten	51,80	46,80	--	44,63	39,56	48,55	57,32	
Burgemeester Visschersstraat 24	Ulestraten	49,06	44,06	--	44,17	38,45	48,55	56,84	
Burgemeester Visschersstraat 26	Ulestraten	52,12	47,12	--	44,13	37,35	48,55	56,65	
Burgemeester Visschersstraat 27	Ulestraten	52,10	47,10	--	44,85	40,47	48,55	57,39	
Burgemeester Visschersstraat 28	Ulestraten	52,26	47,26	--	43,65	39,02	48,55	56,59	

Bijlage 6 Rekenresultaten op adresniveau



[ADRES]	[KERN]	VERGUNDE SITUATIE			GECUMULEERDE GELUIDBELASTING				
		GELUIDBELASTING PROEFDRAAIEN			INDUSTRIE AV	WEGVERKEER	LUCHTVAARTOTAAL INC MAA		
		[DAG]	[AVOND]	[NACHT]	[ETMAAL]	[LDEN]	[LDEN]	[LCUM]	
Burgemeester Visschersstraat 29	Ulestraten	54,60	49,60	--	44,79	41,56	48,55	57,45	
Burgemeester Visschersstraat 3	Ulestraten	51,82	46,82	--	42,75	37,21	48,55	55,85	
Burgemeester Visschersstraat 31	Ulestraten	54,67	49,67	--	44,75	40,84	48,55	57,48	
Burgemeester Visschersstraat 32	Ulestraten	52,62	47,62	--	44,46	39,65	48,55	58,07	
Burgemeester Visschersstraat 33	Ulestraten	52,40	47,40	--	44,74	41,12	48,55	58,09	
Burgemeester Visschersstraat 34	Ulestraten	47,62	42,62	--	42,14	39,87	48,55	56,69	
Burgemeester Visschersstraat 37	Ulestraten	51,50	46,50	--	43,87	39,77	48,55	56,81	
Burgemeester Visschersstraat 38	Ulestraten	52,84	47,84	--	42,45	40,61	48,55	57,24	
Burgemeester Visschersstraat 4	Ulestraten	52,14	47,14	--	41,30	42,42	48,55	55,72	
Burgemeester Visschersstraat 40	Ulestraten	50,28	45,28	--	41,82	36,97	48,55	56,02	
Burgemeester Visschersstraat 41	Ulestraten	53,47	48,47	--	44,69	41,92	48,55	57,63	
Burgemeester Visschersstraat 43	Ulestraten	55,29	50,29	--	44,63	42,63	48,55	57,68	
Burgemeester Visschersstraat 44	Ulestraten	53,28	48,28	--	42,30	40,19	48,55	56,52	
Burgemeester Visschersstraat 45	Ulestraten	53,09	48,09	--	44,63	42,22	48,55	57,63	
Burgemeester Visschersstraat 47	Ulestraten	53,18	48,18	--	44,62	41,91	48,55	57,60	
Burgemeester Visschersstraat 48	Ulestraten	53,43	48,43	--	41,71	40,20	48,55	56,58	
Burgemeester Visschersstraat 49	Ulestraten	53,26	48,26	--	44,55	42,07	48,55	57,75	
Burgemeester Visschersstraat 5	Ulestraten	48,50	43,50	--	43,00	40,77	48,55	55,37	
Burgemeester Visschersstraat 51	Ulestraten	53,39	48,39	--	44,52	42,15	48,55	57,92	
Burgemeester Visschersstraat 52	Ulestraten	53,56	48,56	--	41,57	41,05	48,55	57,26	
Burgemeester Visschersstraat 53	Ulestraten	53,55	48,55	--	44,50	40,97	48,55	57,56	
Burgemeester Visschersstraat 54	Ulestraten	53,63	48,63	--	41,68	41,03	48,55	56,64	
Burgemeester Visschersstraat 55	Ulestraten	53,74	48,74	--	44,49	42,88	48,55	57,62	
Burgemeester Visschersstraat 56	Ulestraten	53,74	48,74	--	41,19	41,99	48,44	56,65	
Burgemeester Visschersstraat 58	Ulestraten	53,70	48,70	--	41,57	41,71	48,51	57,22	
Burgemeester Visschersstraat 59	Ulestraten	53,83	48,83	--	44,37	43,29	48,78	57,73	
Burgemeester Visschersstraat 6	Ulestraten	45,77	40,77	--	39,61	42,85	45,25	52,62	
Burgemeester Visschersstraat 60	Ulestraten	53,90	48,90	--	40,82	42,61	48,63	56,75	
Burgemeester Visschersstraat 61	Ulestraten	53,90	48,90	--	44,33	42,65	48,89	57,76	
Burgemeester Visschersstraat 62	Ulestraten	54,13	49,13	--	40,58	42,09	48,74	57,29	
Burgemeester Visschersstraat 63	Ulestraten	54,01	49,01	--	44,27	42,72	48,98	57,81	

Bijlage 6 Rekenresultaten op adresniveau



[ADRES]	[KERN]	VERGUNDE SITUATIE			GECUMULEERDE GELUIDBELASTING				
		GELUIDBELASTING PROEFDRAAIEN			INDUSTRIE AV	WEGVERKEER	LUCHTVAARTOTAAL INC MAA		
		[DAG]	[AVOND]	[NACHT]	[ETMAAL]	[LDEN]	[LDEN]	[LCUM]	
Burgemeester Visschersstraat 65	Ulestraten	54,08	49,08	--	44,23	43,35	49,06	57,87	
Burgemeester Visschersstraat 67	Ulestraten	54,17	49,17	--	44,19	43,37	49,19	57,93	
Burgemeester Visschersstraat 69	Ulestraten	54,23	49,23	--	44,16	42,34	49,27	57,94	
Burgemeester Visschersstraat 7	Ulestraten	51,20	46,20	--	44,41	38,58	45,55	53,74	
Burgemeester Visschersstraat 71	Ulestraten	54,32	49,32	--	44,15	42,01	49,43	58,02	
Burgemeester Visschersstraat 73	Ulestraten	55,86	50,86	--	44,14	42,17	49,51	58,09	
Burgemeester Visschersstraat 75	Ulestraten	54,49	49,49	--	44,13	42,45	49,63	58,38	
Burgemeester Visschersstraat 77	Ulestraten	54,57	49,57	--	44,13	42,26	49,74	58,24	
Burgemeester Visschersstraat 78	Ulestraten	56,39	51,39	--	42,50	43,18	49,65	57,99	
Burgemeester Visschersstraat 79	Ulestraten	55,84	50,84	--	44,10	42,83	50,03	58,43	
Burgemeester Visschersstraat 8	Ulestraten	51,30	46,30	--	42,21	41,40	45,48	53,94	
Burgemeester Visschersstraat 80	Ulestraten	53,95	48,95	--	42,97	44,45	50,36	58,38	
Burgemeester Visschersstraat 81	Ulestraten	57,56	52,56	--	44,36	42,41	50,27	58,67	
Burgemeester Visschersstraat 82	Ulestraten	53,38	48,38	--	43,00	41,72	50,47	58,52	
Burgemeester Visschersstraat 83	Ulestraten	55,33	50,33	--	43,95	42,97	50,47	58,69	
Burgemeester Visschersstraat 84	Ulestraten	52,89	47,89	--	43,23	43,37	50,73	58,79	
Burgemeester Visschersstraat 85	Ulestraten	55,65	50,65	--	44,30	44,70	50,79	58,99	
Burgemeester Visschersstraat 86	Ulestraten	54,14	49,14	--	43,38	42,79	50,92	59,75	
Burgemeester Visschersstraat 87	Ulestraten	56,55	51,55	--	44,19	43,07	51,15	59,20	
Burgemeester Visschersstraat 88	Ulestraten	56,15	51,15	--	43,81	44,35	51,16	59,22	
Burgemeester Visschersstraat 9	Ulestraten	50,72	45,72	--	44,41	37,97	45,64	53,64	
Burgemeester Visschersstraat 90	Ulestraten	56,95	51,95	--	43,95	44,41	51,29	59,26	
Burgemeester Visschersstraat 92	Ulestraten	55,79	50,79	--	44,02	44,43	51,50	59,46	
Burgemeester Visschersstraat 93	Ulestraten	56,50	51,50	--	44,34	44,00	51,52	59,51	
Burgemeester Visschersstraat 97	Ulestraten	55,52	50,52	--	44,24	43,10	51,93	60,02	
Burgemeester Visschersstraat 98	Ulestraten	56,24	51,24	--	44,29	45,46	52,22	60,08	
Burgemeester Visschersstraat 99	Ulestraten	56,24	51,24	--	44,90	44,59	52,31	60,11	
Churchillstraat 1	Ulestraten	56,86	51,86	--	38,73	47,43	52,73	60,21	
Churchillstraat 10	Ulestraten	59,40	54,40	--	40,55	46,01	53,71	61,40	
Churchillstraat 11	Ulestraten	57,45	52,45	--	41,49	46,74	53,70	61,01	
Churchillstraat 12	Ulestraten	57,45	52,45	--	40,64	45,73	53,85	61,17	

Bijlage 6 Rekenresultaten op adresniveau



[ADRES]	[KERN]	VERGUNDE SITUATIE			GECUMULEERDE GELUIDBELASTING				
		GELUIDBELASTING PROEFDRAAIEN			INDUSTRIE AV	WEGVERKEER	LUCHTVAARTOTAAL INC MAA		
		[DAG]	[AVOND]	[NACHT]	[ETMAAL]	[LDEN]	[LDEN]	[LCUM]	
Churchillstraat 13	Ulestraten	57,59	52,59	--	41,47	46,78	53,98	61,25	
Churchillstraat 14	Ulestraten	58,30	53,30	--	39,34	46,70	54,14	61,61	
Churchillstraat 15	Ulestraten	57,65	52,65	--	41,52	47,11	54,13	61,39	
Churchillstraat 16	Ulestraten	58,47	53,47	--	38,46	47,92	54,53	61,92	
Churchillstraat 17	Ulestraten	58,09	53,09	--	41,49	47,18	54,37	61,60	
Churchillstraat 18	Ulestraten	56,87	51,87	--	36,19	47,57	54,77	61,86	
Churchillstraat 19	Ulestraten	57,91	52,91	--	41,44	47,48	54,52	61,74	
Churchillstraat 2	Ulestraten	59,04	54,04	--	40,69	47,87	52,80	60,71	
Churchillstraat 21	Ulestraten	57,98	52,98	--	41,31	47,10	54,85	62,01	
Churchillstraat 23	Ulestraten	57,71	52,71	--	41,13	43,71	55,00	61,90	
Churchillstraat 3	Ulestraten	57,00	52,00	--	40,11	46,96	52,92	60,36	
Churchillstraat 4	Ulestraten	57,85	52,85	--	40,69	47,60	53,07	60,57	
Churchillstraat 5	Ulestraten	57,14	52,14	--	40,09	46,65	53,19	60,57	
Churchillstraat 6	Ulestraten	58,23	53,23	--	40,02	46,85	53,35	61,00	
Churchillstraat 7	Ulestraten	57,21	52,21	--	40,04	46,67	53,34	60,68	
Churchillstraat 8	Ulestraten	58,16	53,16	--	40,40	46,46	53,49	61,03	
Churchillstraat 9	Ulestraten	57,37	52,37	--	41,50	46,52	53,56	60,88	
Daalstraat 10	Beek	48,02	43,02	--	43,57	49,70	62,09	68,04	
Daalstraat 12	Beek	47,80	42,80	--	38,95	45,42	62,30	68,19	
Daalstraat 14	Beek	44,97	39,97	--	44,45	51,30	62,50	68,47	
Daalstraat 15	Beek	42,35	37,35	--	44,50	50,32	62,87	68,74	
Daalstraat 16	Beek	40,82	35,82	--	36,28	37,63	62,80	68,60	
Daalstraat 17	Beek	45,75	40,75	--	41,03	45,11	63,03	68,89	
Daalstraat 18	Beek	45,26	40,26	--	43,71	50,71	63,05	68,95	
Daalstraat 19	Beek	46,80	41,80	--	44,43	51,14	63,07	69,01	
Daalstraat 2	Beek	45,74	40,74	--	40,49	48,15	60,53	66,53	
Daalstraat 20	Beek	47,03	42,03	--	43,41	50,66	63,07	68,98	
Daalstraat 21	Beek	46,97	41,97	--	44,31	51,28	63,06	69,01	
Daalstraat 22	Beek	45,85	40,85	--	44,00	50,80	63,07	68,99	
Daalstraat 23	Beek	47,06	42,06	--	44,26	51,05	63,05	69,00	
Daalstraat 23a	Beek	47,19	42,19	--	44,58	50,61	63,03	68,98	

Bijlage 6 Rekenresultaten op adresniveau



[ADRES]	[KERN]	VERGUNDE SITUATIE			GECUMULEERDE GELUIDBELASTING				
		GELUIDBELASTING PROEFDRAAIEN			INDUSTRIE AV	WEGVERKEER	LUCHTVAARTOTAAL INC MAA		
		[DAG]	[AVOND]	[NACHT]	[ETMAAL]	[LDEN]	[LDEN]	[LCUM]	
Daalstraat 24	Beek	45,40	40,40	--	44,20	51,15	63,07	68,97	
Daalstraat 26	Beek	45,85	40,85	--	43,91	50,66	63,06	68,98	
Daalstraat 28	Beek	46,67	41,67	--	43,92	50,84	63,05	68,98	
Daalstraat 29	Beek	44,61	39,61	--	41,46	49,25	63,17	69,03	
Daalstraat 3	Beek	45,84	40,84	--	44,05	50,62	61,53	67,55	
Daalstraat 30	Beek	46,68	41,68	--	43,70	50,58	63,05	68,98	
Daalstraat 31	Beek	44,90	39,90	--	41,89	47,74	63,20	69,06	
Daalstraat 32	Beek	46,94	41,94	--	43,54	50,42	63,04	68,97	
Daalstraat 33	Beek	47,89	42,89	--	43,02	51,06	63,28	69,23	
Daalstraat 34	Beek	47,05	42,05	--	43,75	50,72	63,04	68,98	
Daalstraat 35	Beek	47,94	42,94	--	43,05	50,95	63,31	69,26	
Daalstraat 36	Beek	47,12	42,12	--	43,71	50,88	63,03	68,98	
Daalstraat 37	Beek	48,14	43,14	--	43,07	50,57	63,42	69,36	
Daalstraat 38	Beek	47,18	42,18	--	43,63	50,56	63,03	68,97	
Daalstraat 39	Beek	48,29	43,29	--	42,86	50,19	63,57	69,49	
Daalstraat 4	Beek	44,90	39,90	--	43,79	51,72	61,10	67,15	
Daalstraat 40	Beek	47,16	42,16	--	43,55	50,73	63,01	68,95	
Daalstraat 42	Beek	47,34	42,34	--	43,39	50,94	63,08	69,02	
Daalstraat 44	Beek	45,83	40,83	--	42,77	50,10	63,09	68,98	
Daalstraat 45	Beek	50,71	45,71	--	41,64	48,42	63,86	69,82	
Daalstraat 46	Beek	47,70	42,70	--	43,02	50,56	63,12	69,06	
Daalstraat 47	Beek	50,78	45,78	--	43,05	48,30	63,90	69,86	
Daalstraat 48	Beek	47,80	42,80	--	42,81	50,38	63,12	69,06	
Daalstraat 5	Beek	45,90	40,90	--	44,70	50,44	61,67	67,68	
Daalstraat 50	Beek	47,92	42,92	--	42,82	49,82	63,14	69,07	
Daalstraat 52	Beek	48,04	43,04	--	41,45	49,93	63,17	69,10	
Daalstraat 54	Beek	48,11	43,11	--	40,68	49,34	63,19	69,12	
Daalstraat 56	Beek	48,22	43,22	--	41,75	49,08	63,22	69,15	
Daalstraat 58	Beek	48,29	43,29	--	43,85	49,42	63,25	69,18	
Daalstraat 6	Beek	44,51	39,51	--	44,65	51,27	61,54	67,53	
Daalstraat 60	Beek	48,16	43,16	--	42,97	48,90	63,31	69,24	

Bijlage 6 Rekenresultaten op adresniveau



[ADRES]	[KERN]	VERGUNDE SITUATIE			GECUMULEERDE GELUIDBELASTING				
		GELUIDBELASTING PROEFDRAAIEN			INDUSTRIE AV	WEGVERKEER	LUCHTVAARTOTAAL INC MAA		
		[DAG]	[AVOND]	[NACHT]	[ETMAAL]	[LDEN]	[LDEN]	[LCUM]	
Daalstraat 62	Beek	47,21	42,21	--	42,58	49,35	63,34	69,25	
Daalstraat 64	Beek	48,77	43,77	--	42,36	47,77	63,53	69,45	
Daalstraat 66	Beek	49,67	44,67	--	44,05	49,12	63,43	69,40	
Daalstraat 7	Beek	45,96	40,96	--	44,80	50,41	61,82	67,83	
Daalstraat 8	Beek	45,97	40,97	--	43,75	50,46	61,66	67,61	
Daalstraat 9	Beek	46,14	41,14	--	44,87	50,28	61,97	67,96	
De Kling 10	Ulestraten	52,59	47,59	--	39,44	42,52	47,56	55,29	
De Kling 11	Ulestraten	53,89	48,89	--	38,27	41,39	46,96	55,13	
De Kling 12	Ulestraten	52,90	47,90	--	38,17	43,31	47,40	55,37	
De Kling 13	Ulestraten	54,41	49,41	--	39,21	39,29	46,80	55,24	
De Kling 14	Ulestraten	52,84	47,84	--	38,25	43,63	47,27	55,39	
De Kling 15	Ulestraten	52,23	47,23	--	37,06	39,81	46,75	54,57	
De Kling 16	Ulestraten	52,48	47,48	--	38,68	42,87	47,18	55,06	
De Kling 17	Ulestraten	52,00	47,00	--	38,77	38,90	46,66	54,75	
De Kling 18	Ulestraten	53,79	48,79	--	37,99	43,57	47,07	55,33	
De Kling 19	Ulestraten	51,10	46,10	--	39,54	30,71	46,54	54,81	
De Kling 2	Ulestraten	53,19	48,19	--	39,36	44,28	48,24	56,17	
De Kling 21	Ulestraten	51,99	46,99	--	34,87	36,68	46,48	54,19	
De Kling 22	Ulestraten	52,21	47,21	--	37,88	43,11	46,93	54,85	
De Kling 23	Ulestraten	46,32	41,32	--	36,34	29,82	46,42	53,16	
De Kling 24	Ulestraten	52,13	47,13	--	37,80	42,57	46,85	54,77	
De Kling 26	Ulestraten	52,07	47,07	--	37,76	41,91	46,75	54,71	
De Kling 28	Ulestraten	52,00	47,00	--	37,74	41,69	46,67	54,50	
De Kling 3	Ulestraten	49,38	44,38	--	34,73	39,80	47,68	54,59	
De Kling 30	Ulestraten	51,76	46,76	--	35,21	40,49	46,55	54,30	
De Kling 4	Ulestraten	52,19	47,19	--	37,10	41,72	47,83	55,37	
De Kling 5	Ulestraten	51,68	46,68	--	38,02	40,60	47,41	55,01	
De Kling 6	Ulestraten	52,91	47,91	--	39,31	43,41	47,72	55,72	
De Kling 7	Ulestraten	51,43	46,43	--	38,84	36,53	47,30	55,05	
De Kling 8	Ulestraten	46,71	41,71	--	37,39	42,47	47,56	54,80	
De Kling 9	Ulestraten	52,55	47,55	--	38,19	34,72	47,17	55,01	

Bijlage 6 Rekenresultaten op adresniveau



[ADRES]	[KERN]	VERGUNDE SITUATIE			GECUMULEERDE GELUIDBELASTING				
		GELUIDBELASTING PROEFDRAAIEN			INDUSTRIE AV	WEGVERKEER	LUCHTVAARTOTAAL INC MAA		
		[DAG]	[AVOND]	[NACHT]	[ETMAAL]	[LDEN]	[LDEN]	[LCUM]	
De Sauveurplantsoen 1	Ulestraten	51,34	46,34	--	34,76	25,48	45,32	53,14	
De Sauveurplantsoen 11	Ulestraten	51,63	46,63	--	38,54	26,15	44,97	53,55	
De Sauveurplantsoen 12	Ulestraten	51,04	46,04	--	38,03	26,28	45,13	54,14	
De Sauveurplantsoen 14	Ulestraten	52,13	47,13	--	37,25	26,31	45,22	53,58	
De Sauveurplantsoen 15	Ulestraten	51,38	46,38	--	39,01	26,09	45,29	54,12	
De Sauveurplantsoen 16	Ulestraten	53,22	48,22	--	38,32	24,78	45,38	54,01	
De Sauveurplantsoen 2	Ulestraten	50,81	45,81	--	33,78	25,59	45,24	52,99	
De Sauveurplantsoen 3	Ulestraten	50,52	45,52	--	36,79	22,23	45,19	53,47	
De Sauveurplantsoen 4	Ulestraten	46,88	41,88	--	34,45	25,65	45,05	52,52	
De Sauveurplantsoen 5	Ulestraten	51,76	46,76	--	37,79	24,57	45,00	53,24	
De Sauveurplantsoen 6	Ulestraten	52,13	47,13	--	34,18	25,33	44,84	53,26	
De Sauveurplantsoen 7	Ulestraten	52,97	47,97	--	31,69	25,93	44,79	53,53	
De Sauveurplantsoen 8	Ulestraten	51,73	46,73	--	36,65	22,33	44,74	53,06	
De Sauveurplantsoen 9	Ulestraten	54,14	49,14	--	37,49	25,43	44,85	54,03	
De Sauveurstraat 1	Ulestraten	51,43	46,43	--	40,59	32,17	43,96	52,67	
De Sauveurstraat 10	Ulestraten	51,95	46,95	--	39,98	26,85	44,70	53,67	
De Sauveurstraat 11	Ulestraten	51,20	46,20	--	40,00	30,26	44,57	53,48	
De Sauveurstraat 12	Ulestraten	54,34	49,34	--	40,50	31,80	44,83	54,24	
De Sauveurstraat 13	Ulestraten	52,84	47,84	--	39,63	30,25	44,61	53,36	
De Sauveurstraat 14	Ulestraten	54,13	49,13	--	40,74	30,31	45,00	54,19	
De Sauveurstraat 15	Ulestraten	52,16	47,16	--	38,76	27,80	45,51	53,83	
De Sauveurstraat 17	Ulestraten	52,37	47,37	--	38,24	28,41	45,51	53,87	
De Sauveurstraat 18	Ulestraten	53,06	48,06	--	40,40	27,29	45,21	53,99	
De Sauveurstraat 19	Ulestraten	52,01	47,01	--	38,69	30,57	45,65	53,74	
De Sauveurstraat 1a	Ulestraten	53,62	48,62	--	40,96	32,21	43,88	53,28	
De Sauveurstraat 20	Ulestraten	52,29	47,29	--	40,48	27,83	45,31	54,00	
De Sauveurstraat 21	Ulestraten	53,39	48,39	--	38,39	29,47	45,75	54,22	
De Sauveurstraat 22	Ulestraten	52,35	47,35	--	37,61	27,42	45,48	53,59	
De Sauveurstraat 23	Ulestraten	54,45	49,45	--	37,57	29,46	45,83	54,63	
De Sauveurstraat 24	Ulestraten	53,39	48,39	--	40,17	28,57	45,57	54,09	
De Sauveurstraat 25	Ulestraten	52,64	47,64	--	38,84	35,34	46,00	54,29	

Bijlage 6 Rekenresultaten op adresniveau



[ADRES]	[KERN]	VERGUNDE SITUATIE			GECUMULEERDE GELUIDBELASTING				
		GELUIDBELASTING PROEFDRAAIEN			INDUSTRIE AV	WEGVERKEER	LUCHTVAARTOTAAL INC MAA		
		[DAG]	[AVOND]	[NACHT]	[ETMAAL]	[LDEN]	[LDEN]	[LCUM]	
De Sauveurstraat 26	Ulestraten	52,41	47,41	--	39,85	30,02	45,68	54,14	
De Sauveurstraat 27	Ulestraten	53,93	48,93	--	37,58	35,73	46,05	54,55	
De Sauveurstraat 28	Ulestraten	52,47	47,47	--	39,86	34,85	45,76	54,22	
De Sauveurstraat 3	Ulestraten	53,72	48,72	--	39,93	31,42	44,10	53,56	
De Sauveurstraat 30	Ulestraten	52,62	47,62	--	39,76	35,78	45,87	54,34	
De Sauveurstraat 32	Ulestraten	52,43	47,43	--	38,43	36,40	45,90	54,42	
De Sauveurstraat 34	Ulestraten	52,55	47,55	--	38,60	36,60	45,89	54,28	
De Sauveurstraat 36	Ulestraten	53,39	48,39	--	39,53	38,35	46,03	54,44	
De Sauveurstraat 38	Ulestraten	52,52	47,52	--	38,78	34,24	46,43	54,67	
De Sauveurstraat 4	Ulestraten	51,04	46,04	--	38,88	31,91	44,24	52,88	
De Sauveurstraat 40	Ulestraten	52,11	47,11	--	39,20	41,00	46,81	55,11	
De Sauveurstraat 43	Ulestraten	53,00	48,00	--	39,00	42,14	46,79	55,11	
De Sauveurstraat 45	Ulestraten	53,04	48,04	--	40,41	42,39	46,93	55,52	
De Sauveurstraat 47	Ulestraten	54,87	49,87	--	39,57	42,62	47,10	55,76	
De Sauveurstraat 49	Ulestraten	53,18	48,18	--	40,54	42,95	47,14	55,81	
De Sauveurstraat 5	Ulestraten	51,72	46,72	--	39,76	31,53	44,19	53,47	
De Sauveurstraat 7	Ulestraten	51,75	46,75	--	39,70	30,26	44,28	53,55	
De Sauveurstraat 8	Ulestraten	50,17	45,17	--	38,73	26,22	44,57	54,21	
De Sauveurstraat 9	Ulestraten	51,74	46,74	--	39,81	31,34	44,37	53,58	
De Steeg 1	Ulestraten	51,18	46,18	--	40,03	31,90	42,52	52,16	
De Steeg 10	Ulestraten	50,45	45,45	--	39,14	30,73	42,48	52,73	
De Steeg 11	Ulestraten	50,13	45,13	--	39,82	30,51	42,27	51,87	
De Steeg 12	Ulestraten	50,42	45,42	--	38,92	30,37	42,46	52,68	
De Steeg 13	Ulestraten	50,11	45,11	--	39,79	30,58	42,23	51,83	
De Steeg 15	Ulestraten	50,08	45,08	--	39,77	30,46	42,20	51,79	
De Steeg 2	Ulestraten	50,57	45,57	--	40,28	31,94	42,64	52,21	
De Steeg 3	Ulestraten	50,35	45,35	--	39,99	31,58	42,48	52,10	
De Steeg 4	Ulestraten	50,50	45,50	--	39,44	31,04	42,62	51,91	
De Steeg 5	Ulestraten	52,50	47,50	--	39,96	31,37	42,43	52,06	
De Steeg 6	Ulestraten	50,46	45,46	--	39,40	30,03	42,56	51,86	
De Steeg 7	Ulestraten	50,58	45,58	--	39,93	31,36	42,40	52,04	

Bijlage 6 Rekenresultaten op adresniveau



[ADRES]	[KERN]	VERGUNDE SITUATIE			GECUMULEERDE GELUIDBELASTING				
		GELUIDBELASTING PROEFDRAAIEN			INDUSTRIE AV	WEGVERKEER	LUCHTVAARTOTAAL INC MAA		
		[DAG]	[AVOND]	[NACHT]	[ETMAAL]	[LDEN]	[LDEN]	[LCUM]	
De Steeg 8	Ulestraten	50,53	45,53	--	39,37	30,14	42,54	52,73	
De Steeg 9	Ulestraten	50,17	45,17	--	39,85	30,86	42,30	51,92	
Dennenberg 10	Bunde	52,57	47,57	--	29,80	46,65	52,43	59,27	
Dennenberg 11	Bunde	50,52	45,52	--	28,07	47,91	51,76	58,63	
Dennenberg 12	Bunde	50,67	45,67	--	28,28	48,88	52,86	59,65	
Dennenberg 13	Bunde	50,03	45,03	--	28,25	48,63	51,71	58,63	
Dennenberg 15	Bunde	48,58	43,58	--	26,03	43,29	51,84	58,28	
Dennenberg 2	Bunde	49,40	44,40	--	27,46	48,10	52,22	58,90	
Dennenberg 4	Bunde	49,55	44,55	--	27,64	48,28	52,27	58,98	
Dennenberg 5a	Bunde	50,15	45,15	--	28,22	48,18	51,58	58,42	
Dennenberg 6	Bunde	50,55	45,55	--	28,04	49,97	52,26	59,16	
Dennenberg 6a	Bunde	49,94	44,94	--	27,59	48,59	52,30	59,06	
Dennenberg 7	Bunde	48,91	43,91	--	27,50	47,56	50,75	57,66	
Dennenberg 8	Bunde	50,37	45,37	--	28,12	48,85	52,41	59,24	
Dennenberg 9	Bunde	51,67	46,67	--	29,04	48,15	51,44	58,47	
Dolmansstraat 11	Ulestraten	52,08	47,08	--	39,48	29,21	45,11	53,63	
Dolmansstraat 3	Ulestraten	52,19	47,19	--	40,01	28,37	44,56	53,20	
Dolmansstraat 5	Ulestraten	51,77	46,77	--	39,44	29,15	44,65	53,28	
Dolmansstraat 7	Ulestraten	51,93	46,93	--	39,60	29,02	44,91	53,49	
Dolmansstraat 9	Ulestraten	52,04	47,04	--	39,84	29,28	45,01	53,55	
Don Boscostraat 1	Ulestraten	47,30	42,30	--	41,91	34,42	45,51	53,80	
Don Boscostraat 10	Ulestraten	49,01	44,01	--	40,81	34,78	46,63	55,29	
Don Boscostraat 11	Ulestraten	52,55	47,55	--	41,52	36,55	45,77	55,89	
Don Boscostraat 12	Ulestraten	47,15	42,15	--	43,20	34,77	46,69	56,52	
Don Boscostraat 13	Ulestraten	45,82	40,82	--	42,47	36,49	45,83	55,07	
Don Boscostraat 14	Ulestraten	48,51	43,51	--	41,57	34,80	46,79	54,71	
Don Boscostraat 15	Ulestraten	53,02	48,02	--	42,18	35,56	45,87	55,01	
Don Boscostraat 17	Ulestraten	53,06	48,06	--	42,15	35,62	45,98	55,02	
Don Boscostraat 19	Ulestraten	53,22	48,22	--	41,46	37,66	46,02	54,52	
Don Boscostraat 2	Ulestraten	52,81	47,81	--	39,59	34,09	45,92	54,26	
Don Boscostraat 20	Ulestraten	53,66	48,66	--	37,59	41,17	47,66	55,73	

Bijlage 6 Rekenresultaten op adresniveau



[ADRES]	[KERN]	VERGUNDE SITUATIE			GECUMULEERDE GELUIDBELASTING				
		GELUIDBELASTING PROEFDRAAIEN			INDUSTRIE AV	WEGVERKEER	LUCHTVAARTOTAAL INC MAA		
		[DAG]	[AVOND]	[NACHT]	[ETMAAL]	[LDEN]	[LDEN]	[LCUM]	
Don Boscostraat 20a	Ulestraten	53,66	48,66	--	42,29	41,11	47,66	56,47	
Don Boscostraat 21	Ulestraten	50,14	45,14	--	39,57	32,96	45,66	53,41	
Don Boscostraat 22	Ulestraten	53,72	48,72	--	43,66	41,25	47,76	56,62	
Don Boscostraat 22a	Ulestraten	53,72	48,72	--	43,67	41,24	47,76	56,62	
Don Boscostraat 24	Ulestraten	53,81	48,81	--	43,73	41,26	47,84	56,72	
Don Boscostraat 24a	Ulestraten	53,81	48,81	--	43,73	41,25	47,84	56,72	
Don Boscostraat 26	Ulestraten	54,38	49,38	--	40,59	41,47	48,05	56,30	
Don Boscostraat 28	Ulestraten	54,14	49,14	--	43,43	41,87	48,14	56,95	
Don Boscostraat 29	Ulestraten	45,85	40,85	--	38,59	31,03	45,49	53,23	
Don Boscostraat 3	Ulestraten	46,74	41,74	--	41,90	33,41	45,55	54,70	
Don Boscostraat 30	Ulestraten	54,46	49,46	--	40,03	37,54	48,30	56,63	
Don Boscostraat 32	Ulestraten	55,00	50,00	--	41,20	37,94	48,40	56,79	
Don Boscostraat 34	Ulestraten	54,54	49,54	--	39,82	38,81	48,57	56,55	
Don Boscostraat 36	Ulestraten	54,22	49,22	--	39,26	38,65	48,67	57,17	
Don Boscostraat 38	Ulestraten	54,88	49,88	--	43,47	42,43	48,86	57,37	
Don Boscostraat 40	Ulestraten	54,74	49,74	--	43,40	42,92	49,12	57,63	
Don Boscostraat 41	Ulestraten	42,76	37,76	--	40,55	35,79	46,28	55,23	
Don Boscostraat 43	Ulestraten	53,33	48,33	--	41,52	37,65	46,36	55,41	
Don Boscostraat 45	Ulestraten	53,45	48,45	--	43,02	38,46	46,66	55,64	
Don Boscostraat 47	Ulestraten	53,57	48,57	--	42,63	38,66	46,84	55,81	
Don Boscostraat 49	Ulestraten	54,00	49,00	--	42,70	39,13	47,00	56,25	
Don Boscostraat 5	Ulestraten	52,28	47,28	--	42,17	33,19	45,63	54,82	
Don Boscostraat 51	Ulestraten	54,26	49,26	--	42,77	40,80	47,24	55,99	
Don Boscostraat 53	Ulestraten	53,79	48,79	--	42,67	41,25	47,38	56,09	
Don Boscostraat 55	Ulestraten	53,88	48,88	--	42,13	40,42	47,56	56,22	
Don Boscostraat 57	Ulestraten	53,96	48,96	--	41,45	41,16	47,77	56,35	
Don Boscostraat 59	Ulestraten	54,00	49,00	--	41,76	41,83	47,83	56,40	
Don Boscostraat 61	Ulestraten	55,17	50,17	--	42,10	41,13	48,00	56,63	
Don Boscostraat 63	Ulestraten	54,09	49,09	--	42,05	40,75	48,07	56,67	
Don Boscostraat 65	Ulestraten	54,13	49,13	--	42,64	41,04	48,23	56,83	
Don Boscostraat 67	Ulestraten	54,16	49,16	--	43,02	41,43	48,35	56,93	

Bijlage 6 Rekenresultaten op adresniveau



[ADRES]	[KERN]	VERGUNDE SITUATIE			GECUMULEERDE GELUIDBELASTING				
		GELUIDBELASTING PROEFDRAAIEN			INDUSTRIE AV	WEGVERKEER	LUCHTVAARTOTAAL INC MAA		
		[DAG]	[AVOND]	[NACHT]	[ETMAAL]	[LDEN]	[LDEN]	[LCUM]	
Don Boscostraat 69	Ulestraten	54,27	49,27	--	42,87	41,69	48,52	56,84	
Don Boscostraat 7	Ulestraten	52,27	47,27	--	42,08	36,04	45,67	54,20	
Don Boscostraat 71	Ulestraten	55,12	50,12	--	42,39	42,28	48,62	56,91	
Don Boscostraat 73	Ulestraten	53,76	48,76	--	41,75	41,01	48,94	57,35	
Don Boscostraat 75	Ulestraten	51,00	46,00	--	42,18	41,45	49,05	57,48	
Don Boscostraat 77	Ulestraten	51,49	46,49	--	42,08	41,29	49,26	57,38	
Don Boscostraat 79	Ulestraten	53,19	48,19	--	42,38	40,53	49,40	57,42	
Don Boscostraat 81	Ulestraten	51,16	46,16	--	42,52	41,71	49,58	58,70	
Don Boscostraat 83	Ulestraten	56,75	51,75	--	43,15	43,58	49,71	58,05	
Don Boscostraat 85	Ulestraten	55,00	50,00	--	43,55	44,48	49,91	58,20	
Don Boscostraat 87	Ulestraten	53,77	48,77	--	43,52	43,22	50,03	58,85	
Don Boscostraat 8b	Ulestraten	53,13	48,13	--	41,57	36,41	50,03	57,67	
Don Boscostraat 9	Ulestraten	52,26	47,26	--	41,61	36,63	45,73	54,39	
Dorpstraat 14	Ulestraten	51,20	46,20	--	42,54	33,46	45,73	54,57	
Dorpstraat 16	Ulestraten	52,19	47,19	--	41,52	30,71	45,73	54,40	
Dorpstraat 17	Ulestraten	50,36	45,36	--	42,26	31,58	45,73	54,39	
Dorpstraat 18	Ulestraten	50,99	45,99	--	39,89	29,50	45,73	53,52	
Dorpstraat 18a	Ulestraten	50,74	45,74	--	39,58	28,73	45,73	54,12	
Dorpstraat 18b	Ulestraten	49,03	44,03	--	38,13	27,69	45,73	54,09	
Dorpstraat 18c	Ulestraten	49,72	44,72	--	38,29	26,70	45,73	54,12	
Dorpstraat 19	Ulestraten	49,44	44,44	--	41,51	33,53	45,73	54,29	
Dorpstraat 2	Ulestraten	52,64	47,64	--	35,29	31,01	45,73	54,32	
Dorpstraat 20	Ulestraten	49,48	44,48	--	34,28	30,87	45,73	53,91	
Dorpstraat 21	Ulestraten	52,80	47,80	--	31,64	30,51	45,73	53,85	
Dorpstraat 21a	Ulestraten	42,28	37,28	--	32,85	31,14	45,73	52,37	
Dorpstraat 21b	Ulestraten	46,76	41,76	--	31,32	30,92	45,73	52,48	
Dorpstraat 21d	Ulestraten	46,44	41,44	--	41,29	33,98	45,73	54,25	
Dorpstraat 22	Ulestraten	50,62	45,62	--	35,07	29,36	45,73	53,19	
Dorpstraat 23	Ulestraten	45,67	40,67	--	39,95	33,28	45,73	52,49	
Dorpstraat 24	Ulestraten	51,92	46,92	--	34,75	24,73	45,73	53,57	
Dorpstraat 25	Ulestraten	50,84	45,84	--	37,08	32,62	45,73	53,24	

Bijlage 6 Rekenresultaten op adresniveau



[ADRES]	[KERN]	VERGUNDE SITUATIE			GECUMULEERDE GELUIDBELASTING				
		GELUIDBELASTING PROEFDRAAIEN			INDUSTRIE AV	WEGVERKEER	LUCHTVAARTOTAAL INC MAA		
		[DAG]	[AVOND]	[NACHT]	[ETMAAL]	[LDEN]	[LDEN]	[LCUM]	
Dorpstraat 27	Ulestraten	50,65	45,65	--	41,35	33,11	45,73	53,41	
Dorpstraat 29	Ulestraten	45,56	40,56	--	39,39	32,94	45,73	52,87	
Dorpstraat 3	Ulestraten	49,67	44,67	--	40,38	32,87	45,73	53,82	
Dorpstraat 30	Ulestraten	43,60	38,60	--	34,86	24,50	45,73	52,31	
Dorpstraat 31	Ulestraten	49,24	44,24	--	31,03	31,42	45,73	52,88	
Dorpstraat 32	Ulestraten	50,35	45,35	--	40,30	31,25	45,73	53,90	
Dorpstraat 33	Ulestraten	50,15	45,15	--	40,59	33,02	45,73	53,16	
Dorpstraat 34	Ulestraten	49,26	44,26	--	38,59	29,07	45,73	53,34	
Dorpstraat 35	Ulestraten	50,00	45,00	--	40,59	32,82	45,73	53,24	
Dorpstraat 35a	Ulestraten	50,51	45,51	--	38,88	31,13	45,73	53,30	
Dorpstraat 36	Ulestraten	48,71	43,71	--	39,46	28,68	45,73	53,67	
Dorpstraat 37	Ulestraten	50,08	45,08	--	40,15	32,42	45,73	53,49	
Dorpstraat 38	Ulestraten	50,24	45,24	--	39,99	30,43	45,73	53,81	
Dorpstraat 39	Ulestraten	50,00	45,00	--	37,01	31,48	45,73	53,19	
Dorpstraat 4	Ulestraten	44,94	39,94	--	38,38	32,10	45,73	52,49	
Dorpstraat 41	Ulestraten	49,92	44,92	--	39,11	32,20	45,73	53,08	
Dorpstraat 42	Ulestraten	52,28	47,28	--	38,70	29,77	45,73	53,71	
Dorpstraat 43	Ulestraten	49,86	44,86	--	41,32	33,70	45,73	53,32	
Dorpstraat 44	Ulestraten	51,28	46,28	--	36,78	31,03	45,73	53,47	
Dorpstraat 45	Ulestraten	49,71	44,71	--	42,28	33,64	45,73	53,34	
Dorpstraat 46	Ulestraten	49,99	44,99	--	37,21	26,91	45,73	53,02	
Dorpstraat 47	Ulestraten	44,78	39,78	--	33,97	28,42	45,73	52,31	
Dorpstraat 48	Ulestraten	50,38	45,38	--	34,46	25,24	45,73	53,21	
Dorpstraat 5	Ulestraten	50,70	45,70	--	40,55	34,39	45,73	53,92	
Dorpstraat 50	Ulestraten	48,80	43,80	--	34,23	28,67	45,73	52,93	
Dorpstraat 53	Ulestraten	49,33	44,33	--	33,27	26,78	45,73	52,86	
Dorpstraat 6f	Ulestraten	50,77	45,77	--	40,74	32,35	45,73	53,34	
Dorpstraat 8	Ulestraten	50,17	45,17	--	41,74	32,88	45,73	54,42	
Dwarsstraat 1	Ulestraten	56,36	51,36	--	34,22	43,94	45,73	56,19	
Dwarsstraat 2	Ulestraten	55,59	50,59	--	36,04	47,26	45,73	55,99	
Eerdshaag 10	Beek	41,98	36,98	--	38,22	25,43	45,73	52,65	

Bijlage 6 Rekenresultaten op adresniveau



[ADRES]	[KERN]	VERGUNDE SITUATIE			GECUMULEERDE GELUIDBELASTING				
		GELUIDBELASTING PROEFDRAAIEN			INDUSTRIE AV	WEGVERKEER	LUCHTVAARTOTAAL INC MAA		
		[DAG]	[AVOND]	[NACHT]	[ETMAAL]	[LDEN]	[LDEN]	[LCUM]	
Eerdshaag 12	Beek	34,30	29,30	--	30,03	14,90	45,73	51,99	
Eerdshaag 14	Beek	42,00	37,00	--	38,34	24,77	45,73	52,56	
Eijckerveld 1	Ulestraten	56,20	51,20	--	41,15	47,25	45,73	57,43	
Eijckerveld 10	Ulestraten	57,74	52,74	--	40,95	47,26	45,73	57,23	
Eijckerveld 11	Ulestraten	58,21	53,21	--	41,98	47,45	45,73	57,77	
Eijckerveld 12	Ulestraten	57,66	52,66	--	40,61	47,28	45,73	57,54	
Eijckerveld 13	Ulestraten	57,84	52,84	--	39,39	43,81	54,74	61,92	
Eijckerveld 14	Ulestraten	57,54	52,54	--	40,72	46,55	54,04	61,44	
Eijckerveld 15	Ulestraten	58,20	53,20	--	40,47	46,25	54,78	62,09	
Eijckerveld 16	Ulestraten	57,28	52,28	--	40,59	45,55	54,00	61,43	
Eijckerveld 17	Ulestraten	53,77	48,77	--	40,67	44,95	54,58	61,21	
Eijckerveld 18	Ulestraten	57,24	52,24	--	41,18	46,04	53,99	61,41	
Eijckerveld 19	Ulestraten	55,47	50,47	--	42,04	45,31	54,64	61,51	
Eijckerveld 2	Ulestraten	57,21	52,21	--	40,86	46,84	52,82	60,34	
Eijckerveld 20	Ulestraten	57,31	52,31	--	40,63	45,68	54,08	61,54	
Eijckerveld 21	Ulestraten	48,30	43,30	--	37,36	41,23	54,65	61,07	
Eijckerveld 22	Ulestraten	57,16	52,16	--	42,61	45,19	54,08	61,54	
Eijckerveld 23	Ulestraten	51,82	46,82	--	44,15	42,69	54,56	61,82	
Eijckerveld 24	Ulestraten	57,07	52,07	--	42,76	44,70	54,10	61,55	
Eijckerveld 25	Ulestraten	49,81	44,81	--	42,17	41,90	54,67	61,72	
Eijckerveld 26	Ulestraten	56,85	51,85	--	44,49	45,13	54,14	61,57	
Eijckerveld 27	Ulestraten	51,74	46,74	--	43,78	42,96	54,63	61,73	
Eijckerveld 28	Ulestraten	57,04	52,04	--	44,43	45,68	53,56	61,17	
Eijckerveld 29	Ulestraten	54,90	49,90	--	44,33	45,22	53,08	60,66	
Eijckerveld 3	Ulestraten	57,88	52,88	--	40,84	47,38	52,91	60,66	
Eijckerveld 30	Ulestraten	56,53	51,53	--	42,32	45,45	53,52	61,08	
Eijckerveld 31	Ulestraten	54,99	49,99	--	42,68	44,37	53,10	60,55	
Eijckerveld 32	Ulestraten	58,75	53,75	--	43,88	46,33	53,51	61,15	
Eijckerveld 33	Ulestraten	56,76	51,76	--	41,29	44,65	53,03	60,51	
Eijckerveld 34	Ulestraten	57,14	52,14	--	42,03	46,34	53,47	61,10	
Eijckerveld 35	Ulestraten	56,82	51,82	--	42,10	46,37	53,05	60,65	

Bijlage 6 Rekenresultaten op adresniveau



[ADRES]	[KERN]	VERGUNDE SITUATIE			GECUMULEERDE GELUIDBELASTING				
		GELUIDBELASTING PROEFDRAAIEN			INDUSTRIE AV	WEGVERKEER	LUCHTVAARTOTAAL INC MAA		
		[DAG]	[AVOND]	[NACHT]	[ETMAAL]	[LDEN]	[LDEN]	[LCUM]	
Eijckerveld 36	Ulestraten	57,24	52,24	--	42,93	46,80	53,42	61,08	
Eijckerveld 37	Ulestraten	57,84	52,84	--	41,71	45,83	52,91	60,51	
Eijckerveld 38	Ulestraten	56,82	51,82	--	42,84	45,75	53,34	60,93	
Eijckerveld 39	Ulestraten	54,99	49,99	--	41,40	44,69	52,89	60,21	
Eijckerveld 4	Ulestraten	57,29	52,29	--	41,03	46,81	52,98	60,64	
Eijckerveld 40	Ulestraten	57,29	52,29	--	43,05	46,05	53,39	61,25	
Eijckerveld 41	Ulestraten	57,09	52,09	--	41,49	46,04	52,83	60,88	
Eijckerveld 5	Ulestraten	56,64	51,64	--	41,78	47,22	53,10	60,46	
Eijckerveld 6	Ulestraten	57,58	52,58	--	41,41	47,01	53,54	60,97	
Eijckerveld 7	Ulestraten	55,71	50,71	--	42,09	47,17	53,30	60,49	
Eijckerveld 8	Ulestraten	57,66	52,66	--	42,04	47,07	53,69	61,10	
Eijckerveld 9	Ulestraten	55,07	50,07	--	42,08	46,69	53,49	60,61	
Eijkskensweg 34	Geulle	44,17	39,17	--	33,75	49,31	41,37	53,10	
Europastraat 10	Ulestraten	56,41	51,41	--	40,30	45,57	51,51	59,44	
Europastraat 11	Ulestraten	57,91	52,91	--	41,19	46,47	52,16	59,95	
Europastraat 12	Ulestraten	56,98	51,98	--	40,42	45,54	51,54	59,44	
Europastraat 13	Ulestraten	56,38	51,38	--	40,96	45,37	52,04	59,79	
Europastraat 14	Ulestraten	56,79	51,79	--	40,78	45,72	51,52	59,43	
Europastraat 15	Ulestraten	57,00	52,00	--	41,10	46,31	52,06	59,86	
Europastraat 15a	Ulestraten	57,03	52,03	--	40,66	46,28	52,08	59,86	
Europastraat 16	Ulestraten	56,10	51,10	--	42,98	45,33	51,57	59,37	
Europastraat 17	Ulestraten	56,47	51,47	--	39,89	46,56	52,23	59,95	
Europastraat 18	Ulestraten	57,68	52,68	--	41,01	45,19	51,61	59,36	
Europastraat 19	Ulestraten	56,59	51,59	--	38,47	46,79	52,23	59,81	
Europastraat 2	Ulestraten	55,63	50,63	--	42,80	44,53	51,56	59,47	
Europastraat 20	Ulestraten	56,08	51,08	--	40,67	44,66	51,60	59,39	
Europastraat 21	Ulestraten	57,66	52,66	--	40,47	47,01	52,27	60,09	
Europastraat 22	Ulestraten	56,69	51,69	--	40,30	45,63	51,64	59,44	
Europastraat 23	Ulestraten	56,48	51,48	--	37,54	47,57	52,26	59,86	
Europastraat 24	Ulestraten	58,69	53,69	--	37,94	44,27	51,71	59,84	
Europastraat 25	Ulestraten	55,19	50,19	--	37,35	44,29	52,38	59,62	

Bijlage 6 Rekenresultaten op adresniveau



[ADRES]	[KERN]	VERGUNDE SITUATIE			GECUMULEERDE GELUIDBELASTING				
		GELUIDBELASTING PROEFDRAAIEN			INDUSTRIE AV	WEGVERKEER	LUCHTVAARTOTAAL INC MAA		
		[DAG]	[AVOND]	[NACHT]	[ETMAAL]	[LDEN]	[LDEN]	[LCUM]	
Europastraat 26	Ulestraten	57,46	52,46	--	37,51	43,98	51,74	59,50	
Europastraat 27	Ulestraten	54,96	49,96	--	36,23	42,38	52,38	59,32	
Europastraat 28	Ulestraten	56,18	51,18	--	39,22	46,31	51,89	59,44	
Europastraat 3	Ulestraten	56,37	51,37	--	42,97	46,72	52,12	60,00	
Europastraat 30	Ulestraten	54,83	49,83	--	37,60	42,19	52,18	59,26	
Europastraat 31	Ulestraten	56,50	51,50	--	40,03	47,54	52,76	60,20	
Europastraat 32	Ulestraten	51,62	46,62	--	37,75	38,19	52,28	58,77	
Europastraat 33	Ulestraten	57,50	52,50	--	38,11	47,51	52,92	60,32	
Europastraat 34	Ulestraten	55,15	50,15	--	36,95	40,33	52,31	59,33	
Europastraat 35	Ulestraten	56,51	51,51	--	36,64	47,49	53,06	60,37	
Europastraat 36	Ulestraten	48,35	43,35	--	36,72	40,92	52,33	58,99	
Europastraat 37	Ulestraten	56,21	51,21	--	35,93	47,51	53,07	60,34	
Europastraat 38	Ulestraten	54,99	49,99	--	37,29	38,32	52,42	59,37	
Europastraat 39	Ulestraten	56,14	51,14	--	37,54	47,79	53,09	60,37	
Europastraat 4	Ulestraten	58,17	53,17	--	42,37	45,56	51,54	59,83	
Europastraat 40	Ulestraten	47,31	42,31	--	36,26	40,71	52,46	58,90	
Europastraat 41	Ulestraten	56,12	51,12	--	33,80	47,78	53,10	60,34	
Europastraat 42	Ulestraten	47,00	42,00	--	35,80	38,81	52,48	58,79	
Europastraat 43	Ulestraten	56,05	51,05	--	38,07	47,57	53,16	60,37	
Europastraat 44	Ulestraten	55,73	50,73	--	41,14	42,12	52,52	59,74	
Europastraat 45	Ulestraten	56,04	51,04	--	36,45	47,61	53,17	60,38	
Europastraat 46	Ulestraten	56,50	51,50	--	39,18	46,85	52,45	59,81	
Europastraat 47	Ulestraten	55,91	50,91	--	37,62	47,31	53,15	60,33	
Europastraat 48	Ulestraten	57,25	52,25	--	38,49	47,23	52,49	59,96	
Europastraat 49	Ulestraten	55,89	50,89	--	34,22	47,42	53,14	60,31	
Europastraat 49a	Ulestraten	55,29	50,29	--	35,29	45,82	53,17	60,02	
Europastraat 5	Ulestraten	56,47	51,47	--	42,07	46,65	52,20	60,06	
Europastraat 50	Ulestraten	55,86	50,86	--	35,12	47,05	52,45	59,68	
Europastraat 51	Ulestraten	55,13	50,13	--	35,75	46,92	53,22	60,20	
Europastraat 52	Ulestraten	57,14	52,14	--	34,12	46,63	52,52	59,96	
Europastraat 53	Ulestraten	57,24	52,24	--	35,84	46,75	53,32	60,52	

Bijlage 6 Rekenresultaten op adresniveau



[ADRES]	[KERN]	VERGUNDE SITUATIE			GECUMULEERDE GELUIDBELASTING				
		GELUIDBELASTING PROEFDRAAIEN			INDUSTRIE AV	WEGVERKEER	LUCHTVAARTOTAAL INC MAA		
		[DAG]	[AVOND]	[NACHT]	[ETMAAL]	[LDEN]	[LDEN]	[LCUM]	
Europastraat 54	Ulestraten	54,89	49,89	--	34,33	46,97	52,54	59,66	
Europastraat 55	Ulestraten	54,84	49,84	--	35,45	45,07	53,38	60,23	
Europastraat 56	Ulestraten	57,07	52,07	--	34,67	47,15	52,56	59,93	
Europastraat 57	Ulestraten	55,66	50,66	--	33,10	42,77	53,44	60,27	
Europastraat 58	Ulestraten	56,78	51,78	--	36,44	46,56	52,66	59,90	
Europastraat 59	Ulestraten	54,81	49,81	--	36,75	46,58	53,22	60,14	
Europastraat 6	Ulestraten	57,10	52,10	--	41,98	45,36	51,52	59,35	
Europastraat 60	Ulestraten	54,57	49,57	--	35,08	45,99	52,74	59,66	
Europastraat 61	Ulestraten	54,71	49,71	--	36,74	46,36	52,84	59,77	
Europastraat 62	Ulestraten	55,50	50,50	--	30,67	43,76	52,37	59,34	
Europastraat 7	Ulestraten	57,61	52,61	--	43,72	46,52	52,20	60,30	
Europastraat 8	Ulestraten	56,35	51,35	--	41,72	45,68	51,53	59,48	
Europastraat 9	Ulestraten	57,83	52,83	--	41,82	46,89	52,13	60,04	
Genzon 1	Ulestraten	50,64	45,64	--	39,13	31,90	41,57	50,58	
Genzon 14	Ulestraten	51,28	46,28	--	38,18	29,40	41,06	50,71	
Genzon 15	Ulestraten	46,16	41,16	--	34,49	28,42	40,99	48,60	
Genzon 16	Ulestraten	48,68	43,68	--	38,80	30,53	41,00	50,09	
Genzon 17	Ulestraten	50,13	45,13	--	38,26	30,95	41,00	50,09	
Genzon 18	Ulestraten	48,29	43,29	--	38,24	27,96	41,00	49,32	
Genzon 19	Ulestraten	48,39	43,39	--	38,65	31,51	41,01	49,41	
Genzon 24	Ulestraten	48,72	43,72	--	38,26	27,84	41,01	49,91	
Genzon 25	Ulestraten	50,58	45,58	--	38,03	29,64	40,92	50,24	
Genzon 26	Ulestraten	49,10	44,10	--	34,75	23,16	40,92	49,51	
Genzon 27	Ulestraten	48,34	43,34	--	39,10	30,34	40,89	49,16	
Genzon 3	Ulestraten	42,96	37,96	--	39,30	31,55	41,42	49,15	
Genzon 30	Ulestraten	47,56	42,56	--	35,06	24,95	40,87	49,14	
Genzon 31	Ulestraten	45,88	40,88	--	37,59	28,93	40,84	48,79	
Genzon 32	Ulestraten	43,52	38,52	--	33,18	22,17	40,85	47,91	
Genzon 33	Ulestraten	47,83	42,83	--	37,40	28,68	40,81	49,02	
Genzon 34	Ulestraten	47,63	42,63	--	37,30	23,28	40,84	49,50	
Genzon 35	Ulestraten	49,44	44,44	--	37,57	28,99	40,77	49,63	

Bijlage 6 Rekenresultaten op adresniveau



[ADRES]	[KERN]	VERGUNDE SITUATIE			GECUMULEERDE GELUIDBELASTING				
		GELUIDBELASTING PROEFDRAAIEN			INDUSTRIE AV	WEGVERKEER	LUCHTVAARTOTAAL INC MAA		
		[DAG]	[AVOND]	[NACHT]	[ETMAAL]	[LDEN]	[LDEN]	[LCUM]	
Genzon 36	Ulestraten	45,24	40,24	--	37,34	23,70	40,81	48,90	
Genzon 37	Ulestraten	49,91	44,91	--	35,99	28,13	40,73	49,82	
Genzon 37a	Ulestraten	47,80	42,80	--	36,94	28,16	40,70	49,22	
Genzon 38	Ulestraten	46,69	41,69	--	37,36	24,16	40,78	48,79	
Genzon 38a	Ulestraten	47,67	42,67	--	36,22	24,78	40,75	49,19	
Genzon 39	Ulestraten	43,65	38,65	--	36,30	27,81	40,58	48,35	
Genzon 4	Ulestraten	49,18	44,18	--	36,72	27,17	40,58	49,98	
Genzon 40	Ulestraten	48,06	43,06	--	36,73	24,10	40,72	49,02	
Genzon 41	Ulestraten	47,86	42,86	--	37,04	20,85	40,47	49,19	
Genzon 42a	Ulestraten	44,48	39,48	--	30,54	17,94	40,47	47,92	
Genzon 43	Ulestraten	49,26	44,26	--	37,57	27,94	40,41	49,94	
Genzon 46	Ulestraten	43,86	38,86	--	34,24	19,15	40,39	48,06	
Genzon 46a	Ulestraten	37,85	32,85	--	29,62	13,62	40,39	47,19	
Genzon 47	Meerssen	45,72	40,72	--	33,36	23,37	40,33	48,02	
Genzon 48	Meerssen	42,89	37,89	--	35,99	25,58	40,25	47,89	
Genzon 6	Ulestraten	51,06	46,06	--	38,71	28,81	41,37	50,79	
Genzon 7	Ulestraten	50,23	45,23	--	39,09	30,86	41,31	50,46	
Genzon 8	Ulestraten	49,48	44,48	--	35,05	23,44	41,26	49,87	
Genzon 9	Ulestraten	48,69	43,69	--	39,96	32,48	41,06	50,30	
Genzonweg 1	Ulestraten	44,78	39,78	--	30,14	16,50	40,48	47,88	
Genzonweg 3	Ulestraten	46,23	41,23	--	34,61	20,00	40,60	48,78	
Genzonweg 5	Ulestraten	46,29	41,29	--	35,39	21,43	40,60	48,81	
Geverikerstraat 100	Beek	42,49	37,49	--	45,46	48,88	60,66	66,69	
Geverikerstraat 101	Beek	47,39	42,39	--	45,64	51,83	64,12	70,00	
Geverikerstraat 103	Beek	48,84	43,84	--	46,19	51,72	64,20	70,15	
Geverikerstraat 105	Beek	47,69	42,69	--	44,84	50,45	64,20	70,08	
Geverikerstraat 107	Beek	41,14	36,14	--	41,21	44,47	64,42	70,20	
Geverikerstraat 111	Beek	44,65	39,65	--	44,44	48,98	64,42	70,25	
Geverikerstraat 111a	Beek	41,18	36,18	--	46,60	50,98	64,88	70,68	
Geverikerstraat 113	Beek	49,94	44,94	--	48,18	51,56	64,76	70,71	
Geverikerstraat 117	Beek	48,67	43,67	--	45,86	49,91	63,69	69,63	

Bijlage 6 Rekenresultaten op adresniveau



[ADRES]	[KERN]	VERGUNDE SITUATIE			GECUMULEERDE GELUIDBELASTING				
		GELUIDBELASTING PROEFDRAAIEN			INDUSTRIE AV	WEGVERKEER	LUCHTVAARTOTAAL INC MAA		
		[DAG]	[AVOND]	[NACHT]	[ETMAAL]	[LDEN]	[LDEN]	[LCUM]	
Geverikerstraat 117a	Beek	45,25	40,25	--	45,27	47,14	63,46	69,34	
Geverikerstraat 119	Beek	49,81	44,81	--	44,87	46,70	63,23	69,17	
Geverikerstraat 121	Beek	49,55	44,55	--	45,73	50,05	63,31	69,26	
Geverikerstraat 125	Beek	51,19	46,19	--	46,01	50,90	63,03	69,14	
Geverikerstraat 127	Beek	50,95	45,95	--	45,55	50,57	62,84	68,89	
Geverikerstraat 139	Beek	49,01	44,01	--	47,01	49,86	60,53	66,68	
Geverikerstraat 24	Beek	44,83	39,83	--	42,07	62,32	58,38	66,47	
Geverikerstraat 26	Beek	41,55	36,55	--	41,54	57,14	58,86	65,49	
Geverikerstraat 26a	Beek	43,56	38,56	--	40,28	58,03	58,93	65,68	
Geverikerstraat 28	Beek	43,65	38,65	--	40,56	58,62	59,00	65,85	
Geverikerstraat 30	Beek	45,27	40,27	--	40,78	63,23	58,99	67,18	
Geverikerstraat 32	Beek	45,40	40,40	--	43,30	63,05	59,21	67,26	
Geverikerstraat 33	Beek	42,71	37,71	--	43,17	53,80	57,13	63,57	
Geverikerstraat 36	Beek	45,52	40,52	--	44,36	63,50	59,45	67,60	
Geverikerstraat 37	Beek	39,82	34,82	--	37,02	55,21	57,42	63,99	
Geverikerstraat 38	Beek	45,17	40,17	--	42,14	57,30	59,62	66,20	
Geverikerstraat 39	Beek	43,39	38,39	--	43,73	55,92	57,62	64,23	
Geverikerstraat 40	Beek	45,88	40,88	--	42,60	55,13	60,03	66,36	
Geverikerstraat 41	Beek	40,77	35,77	--	39,57	57,01	57,86	64,59	
Geverikerstraat 42	Beek	45,81	40,81	--	42,70	49,84	60,27	66,32	
Geverikerstraat 43	Beek	38,88	33,88	--	42,50	56,91	58,02	64,74	
Geverikerstraat 44	Beek	45,71	40,71	--	44,21	51,30	60,63	66,70	
Geverikerstraat 45	Beek	46,07	41,07	--	44,87	63,25	58,33	66,79	
Geverikerstraat 46	Beek	45,92	40,92	--	44,79	50,28	61,15	67,19	
Geverikerstraat 47	Beek	44,43	39,43	--	45,09	63,74	58,61	67,18	
Geverikerstraat 47a	Beek	38,35	33,35	--	45,07	62,67	58,61	66,73	
Geverikerstraat 48	Beek	45,97	40,97	--	44,65	51,18	61,26	67,31	
Geverikerstraat 49	Beek	42,36	37,36	--	44,97	61,51	58,65	66,30	
Geverikerstraat 50	Beek	45,90	40,90	--	44,58	50,54	61,46	67,49	
Geverikerstraat 50a	Beek	45,17	40,17	--	44,18	51,08	61,66	67,67	
Geverikerstraat 52	Beek	42,87	37,87	--	45,27	51,00	62,03	67,98	

Bijlage 6 Rekenresultaten op adresniveau



[ADRES]	[KERN]	VERGUNDE SITUATIE			GECUMULEERDE GELUIDBELASTING				
		GELUIDBELASTING PROEFDRAAIEN			INDUSTRIE AV	WEGVERKEER	LUCHTVAARTOTAAL INC MAA		
		[DAG]	[AVOND]	[NACHT]	[ETMAAL]	[LDEN]	[LDEN]	[LCUM]	
Geverikerstraat 52a	Beek	39,16	34,16	--	45,82	51,69	62,24	68,17	
Geverikerstraat 53	Beek	44,79	39,79	--	45,15	63,91	58,86	67,38	
Geverikerstraat 54a	Beek	38,86	33,86	--	45,04	50,00	62,40	68,29	
Geverikerstraat 55	Beek	42,50	37,50	--	45,76	53,88	58,78	65,11	
Geverikerstraat 56	Beek	46,67	41,67	--	44,36	51,11	62,84	68,80	
Geverikerstraat 57	Beek	45,04	40,04	--	46,06	53,16	59,04	65,34	
Geverikerstraat 58	Beek	46,46	41,46	--	44,68	50,01	63,03	68,96	
Geverikerstraat 58a	Beek	46,23	41,23	--	44,62	50,77	63,07	69,02	
Geverikerstraat 60	Beek	46,77	41,77	--	44,93	51,92	63,13	69,10	
Geverikerstraat 60a	Beek	47,16	42,16	--	44,98	52,20	63,16	69,14	
Geverikerstraat 61	Beek	48,25	43,25	--	46,56	51,32	59,57	65,73	
Geverikerstraat 62	Beek	46,80	41,80	--	44,93	52,44	63,24	69,21	
Geverikerstraat 62a	Beek	44,80	39,80	--	44,66	51,93	63,28	69,23	
Geverikerstraat 62b	Beek	47,50	42,50	--	44,28	51,17	63,37	69,31	
Geverikerstraat 63	Beek	45,46	40,46	--	45,39	51,14	59,71	65,83	
Geverikerstraat 64	Beek	47,77	42,77	--	43,71	50,60	63,49	69,41	
Geverikerstraat 65	Beek	45,87	40,87	--	45,23	51,54	59,75	65,92	
Geverikerstraat 66	Beek	48,28	43,28	--	44,53	50,09	63,77	69,62	
Geverikerstraat 67	Beek	42,81	37,81	--	44,74	46,37	58,96	65,00	
Geverikerstraat 68	Beek	42,29	37,29	--	43,53	50,22	63,92	69,78	
Geverikerstraat 69	Beek	46,27	41,27	--	46,20	51,77	59,64	65,81	
Geverikerstraat 70	Beek	44,63	39,63	--	43,10	49,80	64,03	69,89	
Geverikerstraat 71	Beek	46,50	41,50	--	46,35	51,86	59,89	66,09	
Geverikerstraat 72	Beek	48,45	43,45	--	43,85	49,67	64,04	69,95	
Geverikerstraat 73	Beek	45,75	40,75	--	46,40	51,70	59,99	66,19	
Geverikerstraat 73a	Beek	45,75	40,75	--	46,09	51,48	60,25	66,40	
Geverikerstraat 74	Beek	48,56	43,56	--	43,49	49,82	64,08	69,98	
Geverikerstraat 75	Beek	44,25	39,25	--	43,84	49,21	60,45	66,47	
Geverikerstraat 75a	Beek	43,79	38,79	--	44,45	49,47	60,65	66,62	
Geverikerstraat 76	Beek	48,69	43,69	--	43,49	49,91	64,09	69,99	
Geverikerstraat 77	Beek	44,94	39,94	--	44,45	48,65	60,86	66,85	

Bijlage 6 Rekenresultaten op adresniveau



[ADRES]	[KERN]	VERGUNDE SITUATIE			GECUMULEERDE GELUIDBELASTING				
		GELUIDBELASTING PROEFDRAAIEN			INDUSTRIE AV	WEGVERKEER	LUCHTVAARTOTAAL INC MAA		
		[DAG]	[AVOND]	[NACHT]	[ETMAAL]	[LDEN]	[LDEN]	[LCUM]	
Geverikerstraat 78	Beek	48,70	43,70	--	43,51	46,41	64,11	69,99	
Geverikerstraat 79	Beek	44,97	39,97	--	43,58	50,14	60,91	66,90	
Geverikerstraat 80	Beek	50,30	45,30	--	42,30	45,41	64,15	70,07	
Geverikerstraat 81	Beek	44,56	39,56	--	44,44	49,13	61,12	67,09	
Geverikerstraat 82	Beek	50,22	45,22	--	44,21	47,97	63,95	69,91	
Geverikerstraat 85	Beek	46,83	41,83	--	42,56	49,36	62,77	68,65	
Geverikerstraat 86a	Beek	50,60	45,60	--	45,78	50,08	62,88	68,95	
Geverikerstraat 87	Beek	46,98	41,98	--	44,26	50,23	62,92	68,87	
Geverikerstraat 88	Beek	51,38	46,38	--	45,70	49,98	62,55	68,64	
Geverikerstraat 89	Beek	45,73	40,73	--	44,32	50,06	63,38	69,26	
Geverikerstraat 90	Beek	50,72	45,72	--	44,99	48,26	62,49	68,55	
Geverikerstraat 91	Beek	37,43	32,43	--	41,03	46,48	63,48	69,29	
Geverikerstraat 92	Beek	50,81	45,81	--	42,59	47,13	62,30	68,41	
Geverikerstraat 93	Beek	47,10	42,10	--	42,92	48,30	63,79	69,67	
Geverikerstraat 94	Beek	52,01	47,01	--	43,94	48,00	61,90	68,07	
Geverikerstraat 95	Beek	35,38	30,38	--	39,09	42,85	63,90	69,67	
Geverikerstraat 97	Beek	40,10	35,10	--	42,42	48,11	64,01	69,84	
Geverikerstraat 99	Beek	43,41	38,41	--	42,70	48,53	64,08	69,90	
Gouverneur Houbenstraat 10	Ulestraten	55,09	50,09	--	41,47	43,34	49,48	57,34	
Gouverneur Houbenstraat 12	Ulestraten	55,15	50,15	--	41,45	43,09	49,54	57,66	
Gouverneur Houbenstraat 14	Ulestraten	56,44	51,44	--	41,41	44,00	49,76	57,85	
Gouverneur Houbenstraat 15	Ulestraten	55,09	50,09	--	42,46	43,98	49,67	57,89	
Gouverneur Houbenstraat 16	Ulestraten	55,29	50,29	--	41,65	43,90	49,84	57,68	
Gouverneur Houbenstraat 17	Ulestraten	56,36	51,36	--	42,62	44,09	49,80	57,85	
Gouverneur Houbenstraat 18	Ulestraten	55,37	50,37	--	41,78	44,78	50,04	57,89	
Gouverneur Houbenstraat 19	Ulestraten	55,38	50,38	--	42,71	44,21	49,96	58,64	
Gouverneur Houbenstraat 2	Ulestraten	54,89	49,89	--	41,37	43,01	48,98	56,95	
Gouverneur Houbenstraat 20	Ulestraten	55,40	50,40	--	41,83	44,80	50,14	57,96	
Gouverneur Houbenstraat 21	Ulestraten	56,58	51,58	--	42,23	44,19	50,07	58,08	
Gouverneur Houbenstraat 22	Ulestraten	55,45	50,45	--	41,90	45,26	50,34	58,14	
Gouverneur Houbenstraat 23	Ulestraten	54,90	49,90	--	42,28	44,10	50,28	58,08	

Bijlage 6 Rekenresultaten op adresniveau



[ADRES]	[KERN]	VERGUNDE SITUATIE			GECUMULEERDE GELUIDBELASTING				
		GELUIDBELASTING PROEFDRAAIEN			INDUSTRIE AV	WEGVERKEER	LUCHTVAARTOTAAL INC MAA		
		[DAG]	[AVOND]	[NACHT]	[ETMAAL]	[LDEN]	[LDEN]	[LCUM]	
Gouverneur Houbenstraat 24	Ulestraten	56,10	51,10	--	41,92	44,95	50,44	58,27	
Gouverneur Houbenstraat 25	Ulestraten	55,09	50,09	--	42,29	43,68	50,42	58,34	
Gouverneur Houbenstraat 26	Ulestraten	57,77	52,77	--	41,96	45,41	50,65	59,13	
Gouverneur Houbenstraat 27	Ulestraten	55,79	50,79	--	42,35	44,39	50,64	58,50	
Gouverneur Houbenstraat 28	Ulestraten	56,12	51,12	--	41,86	45,40	50,76	58,64	
Gouverneur Houbenstraat 29	Ulestraten	56,54	51,54	--	42,37	44,56	50,73	58,58	
Gouverneur Houbenstraat 30	Ulestraten	55,61	50,61	--	41,81	44,84	50,98	58,62	
Gouverneur Houbenstraat 31	Ulestraten	56,02	51,02	--	42,43	44,72	50,95	58,75	
Gouverneur Houbenstraat 32	Ulestraten	56,03	51,03	--	41,76	44,36	51,07	58,95	
Gouverneur Houbenstraat 33	Ulestraten	57,01	52,01	--	42,46	45,29	51,07	59,08	
Gouverneur Houbenstraat 4	Ulestraten	54,85	49,85	--	41,37	43,10	49,07	57,19	
Gouverneur Houbenstraat 6	Ulestraten	54,97	49,97	--	41,42	42,90	49,22	57,13	
Gouverneur Houbenstraat 8	Ulestraten	54,99	49,99	--	41,45	42,83	49,30	57,31	
Groeneweg 1	Bunde	53,36	48,36	--	29,73	57,56	59,16	65,86	
Groeneweg 1a	Bunde	56,33	51,33	--	31,08	58,98	59,29	66,33	
Groeneweg 2	Bunde	52,81	47,81	--	29,55	57,48	59,20	65,86	
Groeneweg 3	Bunde	51,37	46,37	--	28,80	59,62	60,32	67,07	
Groeneweg 3a	Bunde	37,81	32,81	--	15,47	59,04	60,25	66,86	
Groeneweg 3b	Bunde	46,56	41,56	--	27,33	60,21	60,29	67,11	
Groeneweg 3c	Bunde	42,35	37,35	--	19,87	65,23	60,41	68,77	
Groeneweg 3d	Bunde	50,82	45,82	--	25,05	64,66	60,65	68,67	
Groeneweg 3f	Bunde	51,56	46,56	--	29,12	65,27	60,84	69,03	
Groot Berghem 10	Ulestraten	53,96	48,96	--	35,11	41,19	48,98	56,61	
Groot Berghem 11	Ulestraten	46,03	41,03	--	29,18	34,87	49,07	55,37	
Groot Berghem 12	Ulestraten	53,88	48,88	--	35,77	40,02	49,12	56,69	
Groot Berghem 13	Ulestraten	49,64	44,64	--	31,86	37,31	49,45	56,41	
Groot Berghem 14	Ulestraten	55,36	50,36	--	35,46	40,53	49,22	57,12	
Groot Berghem 15	Ulestraten	50,55	45,55	--	36,61	34,28	50,04	56,64	
Groot Berghem 16	Ulestraten	41,93	36,93	--	33,44	36,16	49,56	55,75	
Groot Berghem 17	Ulestraten	50,46	45,46	--	35,44	38,56	50,25	56,88	
Groot Berghem 18	Ulestraten	49,10	44,10	--	35,05	38,85	49,69	56,32	

Bijlage 6 Rekenresultaten op adresniveau



[ADRES]	[KERN]	VERGUNDE SITUATIE			GECUMULEERDE GELUIDBELASTING				
		GELUIDBELASTING PROEFDRAAIEN			INDUSTRIE AV	WEGVERKEER	LUCHTVAARTOTAAL INC MAA		
		[DAG]	[AVOND]	[NACHT]	[ETMAAL]	[LDEN]	[LDEN]	[LCUM]	
Groot Berghem 19	Ulestraten	53,78	48,78	--	36,97	39,22	50,36	57,50	
Groot Berghem 2	Ulestraten	46,37	41,37	--	31,66	33,45	48,28	54,73	
Groot Berghem 20	Ulestraten	52,23	47,23	--	33,68	38,86	49,82	56,73	
Groot Berghem 21	Ulestraten	53,77	48,77	--	37,35	42,86	50,30	57,63	
Groot Berghem 22	Ulestraten	53,78	48,78	--	34,66	39,35	49,80	57,05	
Groot Berghem 23	Ulestraten	54,07	49,07	--	36,22	43,93	50,26	57,61	
Groot Berghem 24	Ulestraten	55,65	50,65	--	37,78	44,98	49,74	57,83	
Groot Berghem 26	Ulestraten	55,58	50,58	--	39,66	45,02	49,71	57,75	
Groot Berghem 28	Ulestraten	55,47	50,47	--	35,11	45,15	49,72	57,54	
Groot Berghem 34	Ulestraten	57,02	52,02	--	35,68	43,93	50,26	58,37	
Groot Berghem 35	Ulestraten	54,54	49,54	--	39,21	45,66	50,43	57,92	
Groot Berghem 36	Ulestraten	57,58	52,58	--	39,83	44,70	50,39	58,69	
Groot Berghem 37	Ulestraten	56,33	51,33	--	40,21	46,05	50,74	58,51	
Groot Berghem 38	Ulestraten	54,38	49,38	--	38,58	42,09	50,62	57,90	
Groot Berghem 39	Ulestraten	54,13	49,13	--	39,37	45,34	50,97	58,07	
Groot Berghem 4	Ulestraten	42,88	37,88	--	21,75	31,13	48,48	54,69	
Groot Berghem 41	Ulestraten	56,70	51,70	--	38,17	45,42	51,26	58,84	
Groot Berghem 43	Ulestraten	56,60	51,60	--	40,02	45,32	51,40	59,02	
Groot Berghem 44	Ulestraten	55,88	50,88	--	39,69	44,83	51,27	58,77	
Groot Berghem 44a	Ulestraten	56,44	51,44	--	41,17	45,76	51,51	59,01	
Groot Berghem 45	Ulestraten	53,47	48,47	--	39,72	44,86	51,66	58,86	
Groot Berghem 46	Ulestraten	56,07	51,07	--	40,77	46,29	51,65	59,40	
Groot Berghem 47	Ulestraten	56,27	51,27	--	41,03	46,60	51,90	59,54	
Groot Berghem 48	Ulestraten	56,74	51,74	--	40,32	46,98	51,92	59,60	
Groot Berghem 53	Ulestraten	57,39	52,39	--	37,25	44,50	52,60	60,13	
Groot Berghem 54	Ulestraten	56,91	51,91	--	36,72	47,15	52,98	60,36	
Groot Berghem 55	Ulestraten	55,49	50,49	--	36,70	43,63	53,02	59,96	
Groot Berghem 56	Ulestraten	56,80	51,80	--	36,58	46,34	53,26	60,55	
Groot Berghem 57	Ulestraten	55,28	50,28	--	35,55	46,83	53,11	60,12	
Groot Berghem 58	Ulestraten	58,38	53,38	--	37,13	43,48	53,51	60,99	
Groot Berghem 59	Ulestraten	55,58	50,58	--	35,72	46,24	53,20	60,74	

Bijlage 6 Rekenresultaten op adresniveau



[ADRES]	[KERN]	VERGUNDE SITUATIE			GECUMULEERDE GELUIDBELASTING				
		GELUIDBELASTING PROEFDRAAIEN			INDUSTRIE AV	WEGVERKEER	LUCHTVAARTOTAAL INC MAA		
		[DAG]	[AVOND]	[NACHT]	[ETMAAL]	[LDEN]	[LDEN]	[LCUM]	
Groot Berghem 6	Ulestraten	48,66	43,66	--	31,24	36,79	48,63	55,25	
Groot Berghem 60	Ulestraten	54,22	49,22	--	38,40	46,25	53,63	60,40	
Groot Berghem 61	Ulestraten	57,98	52,98	--	36,25	46,12	53,25	60,71	
Groot Berghem 63	Ulestraten	57,04	52,04	--	40,05	48,08	53,49	60,82	
Groot Berghem 8	Ulestraten	47,36	42,36	--	32,24	37,53	48,90	55,57	
Groot Berghem 9	Ulestraten	49,11	44,11	--	32,30	35,64	48,93	55,56	
Gulden Putstraat 1	Ulestraten	54,18	49,18	--	39,61	28,97	44,69	53,99	
Gulden Putstraat 10	Ulestraten	51,54	46,54	--	39,36	27,79	44,50	53,90	
Gulden Putstraat 11	Ulestraten	51,40	46,40	--	39,37	28,53	44,23	53,68	
Gulden Putstraat 12	Ulestraten	51,48	46,48	--	38,64	28,59	44,42	52,76	
Gulden Putstraat 13	Ulestraten	51,37	46,37	--	39,33	27,95	44,17	53,64	
Gulden Putstraat 14	Ulestraten	51,39	46,39	--	39,12	27,05	44,39	52,66	
Gulden Putstraat 15	Ulestraten	51,18	46,18	--	38,98	29,08	43,99	52,60	
Gulden Putstraat 2	Ulestraten	51,88	46,88	--	39,71	29,23	44,85	53,44	
Gulden Putstraat 3	Ulestraten	54,07	49,07	--	39,11	28,05	44,51	53,90	
Gulden Putstraat 4	Ulestraten	51,46	46,46	--	39,59	29,01	44,67	53,33	
Gulden Putstraat 5	Ulestraten	51,84	46,84	--	39,40	26,74	44,45	53,26	
Gulden Putstraat 6	Ulestraten	51,60	46,60	--	39,70	27,55	44,64	53,19	
Gulden Putstraat 7	Ulestraten	51,54	46,54	--	39,51	27,61	44,37	53,01	
Gulden Putstraat 8	Ulestraten	51,76	46,76	--	39,40	28,67	44,53	53,05	
Gulden Putstraat 9	Ulestraten	51,44	46,44	--	39,57	28,03	44,31	52,98	
Hagendoornweg 1	Moorveld	49,58	44,58	--	37,01	51,70	48,45	57,50	
Hagendoornweg 10	Moorveld	51,50	46,50	--	38,84	55,68	52,02	60,89	
Hagendoornweg 2	Moorveld	50,04	45,04	--	35,23	49,73	48,70	56,60	
Hagendoornweg 4	Moorveld	50,96	45,96	--	37,96	52,60	50,85	59,32	
Hagendoornweg 6	Moorveld	52,58	47,58	--	38,10	53,83	51,14	59,50	
Hagendoornweg 8	Moorveld	52,51	47,51	--	38,43	54,96	51,40	60,21	
Heerenstraat 1	Moorveld	46,30	41,30	--	33,89	53,08	49,85	58,71	
Heerenstraat 13	Moorveld	47,07	42,07	--	36,12	57,83	50,87	61,10	
Heerenstraat 2	Geulle	43,24	38,24	--	33,58	54,45	49,18	58,61	
Heerenstraat 20	Moorveld	46,95	41,95	--	36,13	56,69	50,46	60,41	

Bijlage 6 Rekenresultaten op adresniveau



[ADRES]	[KERN]	VERGUNDE SITUATIE			GECUMULEERDE GELUIDBELASTING				
		GELUIDBELASTING PROEFDRAAIEN			INDUSTRIE AV	WEGVERKEER	LUCHTVAARTOTAAL INC MAA		
		[DAG]	[AVOND]	[NACHT]	[ETMAAL]	[LDEN]	[LDEN]	[LCUM]	
Heerenstraat 24	Moorveld	48,13	43,13	--	33,21	52,96	50,65	59,02	
Heerenstraat 27	Moorveld	49,25	44,25	--	36,40	56,26	51,00	60,49	
Heerenstraat 32	Moorveld	47,69	42,69	--	34,78	55,74	50,55	59,95	
Heerenstraat 34	Moorveld	46,59	41,59	--	30,18	51,97	50,50	58,26	
Heerenstraat 35	Moorveld	49,74	44,74	--	36,66	56,73	50,74	60,67	
Heerenstraat 36	Moorveld	44,67	39,67	--	32,91	51,56	50,44	58,08	
Heerenstraat 37	Moorveld	48,53	43,53	--	36,50	55,24	50,76	59,65	
Heerenstraat 38	Moorveld	49,42	44,42	--	37,29	53,27	50,29	59,27	
Heerenstraat 38a	Moorveld	50,99	45,99	--	37,54	53,74	50,24	59,37	
Heerenstraat 4	Geulle	46,17	41,17	--	34,65	54,82	49,32	59,18	
Heerenstraat 40	Moorveld	49,18	44,18	--	36,98	53,55	50,27	59,32	
Heerenstraat 42	Moorveld	49,19	44,19	--	37,06	53,95	50,26	59,43	
Heerenstraat 46	Moorveld	50,96	45,96	--	36,91	53,12	50,01	58,92	
Heerenstraat 47	Moorveld	47,93	42,93	--	34,73	51,28	50,74	58,71	
Heerenstraat 5	Moorveld	46,24	41,24	--	33,98	53,76	49,78	59,11	
Heerenstraat 51	Moorveld	49,96	44,96	--	36,89	55,11	50,44	60,33	
Heerenstraat 52	Moorveld	49,83	44,83	--	36,30	53,92	49,55	59,19	
Heerenstraat 53	Moorveld	50,03	45,03	--	36,87	54,93	50,04	59,48	
Heerenstraat 54	Moorveld	44,18	39,18	--	32,42	46,51	49,24	56,49	
Heerenstraat 55	Moorveld	48,99	43,99	--	36,74	54,96	49,99	59,62	
Heerenstraat 57	Moorveld	50,02	45,02	--	37,13	54,70	49,87	59,64	
Heerenstraat 59	Moorveld	49,99	44,99	--	36,49	54,17	49,82	58,96	
Heerenstraat 6	Moorveld	48,12	43,12	--	34,70	54,11	49,44	58,94	
Heerenstraat 61	Moorveld	49,35	44,35	--	36,64	52,52	49,55	58,27	
Heerenstraat 63	Moorveld	49,64	44,64	--	36,17	51,39	49,34	57,84	
Heerenstraat 64	Moorveld	46,38	41,38	--	32,88	49,13	48,90	56,41	
Heerenstraat 65	Moorveld	47,56	42,56	--	35,15	51,31	49,18	57,69	
Heerenstraat 66	Moorveld	41,25	36,25	--	32,88	47,01	48,77	55,76	
Heerenstraat 67	Moorveld	44,74	39,74	--	32,29	47,70	49,03	56,31	
Heerenstraat 69	Moorveld	42,70	37,70	--	32,95	47,56	48,94	56,11	
Heerenstraat 71	Moorveld	48,49	43,49	--	32,59	47,54	48,89	56,11	

Bijlage 6 Rekenresultaten op adresniveau



[ADRES]	[KERN]	VERGUNDE SITUATIE			GECUMULEERDE GELUIDBELASTING				
		GELUIDBELASTING PROEFDRAAIEN			INDUSTRIE AV	WEGVERKEER	LUCHTVAARTOTAAL INC MAA		
		[DAG]	[AVOND]	[NACHT]	[ETMAAL]	[LDEN]	[LDEN]	[LCUM]	
Heerenstraat 73	Moorveld	49,64	44,64	--	36,97	50,65	48,75	57,39	
Heerenstraat 75	Moorveld	44,45	39,45	--	33,54	48,63	48,63	56,55	
Heerenstraat 79	Moorveld	49,29	44,29	--	35,48	50,77	47,68	56,67	
Heerenstraat 8	Geulle	46,85	41,85	--	35,37	56,57	49,67	59,84	
Heerenstraat 9	Moorveld	48,43	43,43	--	35,30	56,37	50,25	60,36	
Heirweg 12	Geulle	45,60	40,60	--	34,52	50,36	43,21	54,37	
Heirweg 20	Geulle	46,39	41,39	--	34,86	50,17	43,88	54,67	
Heirweg 36	Geulle	46,80	41,80	--	35,32	49,88	45,11	55,19	
Hekstraat 10	Ulestraten	54,57	49,57	--	34,40	54,43	64,88	70,76	
Hekstraat 14	Ulestraten	49,03	44,03	--	30,11	53,16	64,88	70,70	
Hekstraat 16	Ulestraten	52,22	47,22	--	32,37	52,20	64,61	70,43	
Hekstraat 17	Ulestraten	53,99	48,99	--	32,33	48,96	63,50	69,37	
Hekstraat 18	Ulestraten	54,12	49,12	--	32,92	54,60	64,43	70,34	
Hekstraat 19	Ulestraten	54,07	49,07	--	33,72	48,16	63,70	69,55	
Hekstraat 21	Ulestraten	49,96	44,96	--	29,29	51,33	63,24	69,09	
Hekstraat 21a	Ulestraten	52,29	47,29	--	31,67	47,52	63,24	69,06	
Hekstraat 23	Ulestraten	53,50	48,50	--	31,15	49,41	63,09	68,96	
Hekstraat 24	Ulestraten	51,46	46,46	--	33,01	53,53	64,06	69,94	
Hekstraat 26	Ulestraten	53,74	48,74	--	34,30	52,74	64,06	69,93	
Hekstraat 28	Ulestraten	53,45	48,45	--	27,15	53,07	63,58	69,49	
Hekstraat 29	Ulestraten	53,41	48,41	--	29,14	51,05	62,99	68,89	
Hekstraat 30	Ulestraten	53,43	48,43	--	30,03	53,34	63,69	69,60	
Hekstraat 31	Ulestraten	53,28	48,28	--	30,13	50,97	63,05	68,95	
Hekstraat 34	Ulestraten	53,32	48,32	--	30,48	53,21	63,60	69,52	
Hekstraat 35	Ulestraten	52,97	47,97	--	30,60	50,94	63,17	69,05	
Hekstraat 39	Ulestraten	52,64	47,64	--	28,72	49,23	63,04	68,89	
Hekstraat 43	Ulestraten	46,09	41,09	--	29,06	49,28	62,78	68,62	
Hekstraat 45	Ulestraten	52,81	47,81	--	31,03	52,29	62,98	68,90	
Hekstraat 48	Ulestraten	53,16	48,16	--	26,68	48,80	63,46	69,29	
Hekstraat 50	Ulestraten	51,57	46,57	--	27,35	43,30	63,23	69,04	
Hekstraat 51	Ulestraten	50,37	45,37	--	22,61	46,19	62,64	68,48	

Bijlage 6 Rekenresultaten op adresniveau



[ADRES]	[KERN]	VERGUNDE SITUATIE			GECUMULEERDE GELUIDBELASTING				
		GELUIDBELASTING PROEFDRAAIEN			INDUSTRIE AV	WEGVERKEER	LUCHTVAARTOTAAL INC MAA		
		[DAG]	[AVOND]	[NACHT]	[ETMAAL]	[LDEN]	[LDEN]	[LCUM]	
Hekstraat 52	Ulestraten	52,24	47,24	--	31,24	50,89	62,92	68,80	
Hekstraat 56	Ulestraten	50,85	45,85	--	29,70	50,73	62,13	68,04	
Hekstraat 70	Ulestraten	47,50	42,50	--	27,94	38,44	56,45	62,43	
Hekstraat 8	Ulestraten	55,21	50,21	--	31,81	53,48	64,78	70,65	
Henri Dunantstraat 1	Ulestraten	52,24	47,24	--	40,05	31,98	43,80	52,57	
Henri Dunantstraat 10	Ulestraten	51,31	46,31	--	39,40	29,98	43,65	52,84	
Henri Dunantstraat 11	Ulestraten	50,92	45,92	--	39,92	29,02	43,46	53,74	
Henri Dunantstraat 12	Ulestraten	53,66	48,66	--	39,76	29,97	43,61	53,42	
Henri Dunantstraat 13	Ulestraten	50,96	45,96	--	40,32	30,95	43,34	52,83	
Henri Dunantstraat 14	Ulestraten	53,64	48,64	--	39,15	29,34	43,55	53,43	
Henri Dunantstraat 15	Ulestraten	50,91	45,91	--	40,57	30,77	43,29	52,89	
Henri Dunantstraat 16	Ulestraten	51,24	46,24	--	39,84	29,08	43,51	52,40	
Henri Dunantstraat 17	Ulestraten	50,98	45,98	--	40,38	30,96	43,18	53,60	
Henri Dunantstraat 18	Ulestraten	51,08	46,08	--	39,92	29,92	43,40	52,66	
Henri Dunantstraat 19	Ulestraten	50,99	45,99	--	40,35	31,04	43,13	53,02	
Henri Dunantstraat 2	Ulestraten	50,40	45,40	--	40,09	30,98	43,91	52,05	
Henri Dunantstraat 20	Ulestraten	51,18	46,18	--	40,77	29,92	43,35	52,72	
Henri Dunantstraat 21	Ulestraten	50,90	45,90	--	39,64	31,47	43,05	52,01	
Henri Dunantstraat 22	Ulestraten	51,10	46,10	--	39,95	29,71	43,24	52,63	
Henri Dunantstraat 23	Ulestraten	50,87	45,87	--	39,71	30,85	43,03	52,25	
Henri Dunantstraat 24	Ulestraten	51,05	46,05	--	39,51	29,48	43,22	52,13	
Henri Dunantstraat 25	Ulestraten	50,72	45,72	--	39,91	31,19	42,97	52,26	
Henri Dunantstraat 26	Ulestraten	45,67	40,67	--	34,23	25,49	43,08	52,01	
Henri Dunantstraat 27	Ulestraten	50,55	45,55	--	39,77	30,98	42,95	52,22	
Henri Dunantstraat 29	Ulestraten	50,67	45,67	--	39,28	30,23	42,89	52,14	
Henri Dunantstraat 3	Ulestraten	50,39	45,39	--	40,57	30,94	43,75	52,67	
Henri Dunantstraat 30	Ulestraten	47,49	42,49	--	39,61	27,81	42,93	50,89	
Henri Dunantstraat 31	Ulestraten	50,60	45,60	--	39,38	30,77	42,81	52,08	
Henri Dunantstraat 32	Ulestraten	47,49	42,49	--	39,04	27,19	42,89	51,97	
Henri Dunantstraat 33	Ulestraten	51,36	46,36	--	39,49	29,00	42,79	52,12	
Henri Dunantstraat 35	Ulestraten	50,59	45,59	--	39,48	28,87	42,70	51,69	

Bijlage 6 Rekenresultaten op adresniveau



[ADRES]	[KERN]	VERGUNDE SITUATIE			GECUMULEERDE GELUIDBELASTING				
		GELUIDBELASTING PROEFDRAAIEN			INDUSTRIE AV	WEGVERKEER	LUCHTVAARTOTAAL INC MAA		
		[DAG]	[AVOND]	[NACHT]	[ETMAAL]	[LDEN]	[LDEN]	[LCUM]	
Henri Dunantstraat 4	Ulestraten	50,82	45,82	--	39,96	30,13	43,87	52,11	
Henri Dunantstraat 5	Ulestraten	50,95	45,95	--	40,62	30,61	43,64	52,97	
Henri Dunantstraat 6	Ulestraten	51,32	46,32	--	39,39	30,27	43,77	52,36	
Henri Dunantstraat 7	Ulestraten	51,07	46,07	--	40,66	30,50	43,58	52,98	
Henri Dunantstraat 8	Ulestraten	51,38	46,38	--	39,98	30,33	43,73	52,56	
Henri Dunantstraat 9	Ulestraten	51,03	46,03	--	40,48	30,43	43,50	52,94	
Hoogkuil 1	Beek	46,36	41,36	--	43,45	63,84	47,91	64,59	
Hoogkuil 2a	Beek	46,56	41,56	--	44,17	62,14	48,31	63,12	
Hoogkuil 3	Beek	44,26	39,26	--	42,52	62,38	47,64	63,09	
Hoogkuil 4	Beek	48,10	43,10	--	40,89	60,24	48,66	61,35	
Hoolhuis 8	Bunde	47,17	42,17	--	26,08	65,08	57,68	67,42	
Horsterweg 1	Elsloo	47,23	42,23	--	40,42	61,81	47,47	62,92	
Humcoven 1	Ulestraten	51,18	46,18	--	31,45	51,68	54,14	60,86	
Humcoven 10	Ulestraten	49,31	44,31	--	28,79	38,16	55,11	61,18	
Humcoven 11	Ulestraten	47,58	42,58	--	28,70	38,22	55,12	61,16	
Humcoven 12	Ulestraten	48,72	43,72	--	30,00	37,02	55,12	61,18	
Humcoven 2	Ulestraten	48,72	43,72	--	29,96	44,52	53,91	60,15	
Humcoven 3	Ulestraten	48,73	43,73	--	30,65	56,38	54,69	62,11	
Humcoven 3a	Ulestraten	48,39	43,39	--	31,09	56,72	54,71	62,16	
Humcoven 4	Ulestraten	48,59	43,59	--	29,32	56,71	54,80	62,25	
Humcoven 5	Ulestraten	49,57	44,57	--	28,60	40,81	54,55	60,70	
Humcoven 6	Ulestraten	49,97	44,97	--	29,39	41,97	54,47	60,66	
Humcoven 7	Ulestraten	49,24	44,24	--	30,14	38,50	55,03	61,13	
Humcoven 8	Ulestraten	47,08	42,08	--	28,31	40,63	54,66	60,74	
Humcoven 9	Ulestraten	47,12	42,12	--	28,26	39,61	54,71	60,77	
Kapelstraat 10	Beek	49,83	44,83	--	40,74	44,17	61,12	67,22	
Kapelstraat 11	Beek	50,00	45,00	--	43,64	46,29	62,06	68,10	
Kapelstraat 15	Beek	51,03	46,03	--	45,70	48,24	60,84	67,11	
Kapelstraat 16	Beek	50,68	45,68	--	45,28	48,36	58,97	65,42	
Kapelstraat 25	Beek	49,73	44,73	--	46,13	47,83	57,94	64,49	
Kapelstraat 26	Beek	50,78	45,78	--	46,48	53,73	57,22	64,23	

Bijlage 6 Rekenresultaten op adresniveau



[ADRES]	[KERN]	VERGUNDE SITUATIE			GECUMULEERDE GELUIDBELASTING				
		GELUIDBELASTING PROEFDRAAIEN			INDUSTRIE AV	WEGVERKEER	LUCHTVAARTOTAAL INC MAA		
		[DAG]	[AVOND]	[NACHT]	[ETMAAL]	[LDEN]	[LDEN]	[LCUM]	
Kapelstraat 27	Beek	50,76	45,76	--	46,58	47,06	57,61	64,35	
Kapelstraat 29	Beek	50,89	45,89	--	46,49	48,00	57,50	64,27	
Kapelstraat 36	Beek	43,52	38,52	--	46,96	52,88	56,36	63,05	
Kapelstraat 38	Beek	49,00	44,00	--	48,02	52,35	55,87	62,84	
Kapelstraat 4	Beek	49,53	44,53	--	42,89	45,61	62,68	68,64	
Kapelstraat 6	Beek	49,31	44,31	--	41,98	45,95	62,39	68,37	
Kapelstraat 7	Beek	49,18	44,18	--	41,55	47,29	63,49	69,42	
Kapelstraat 76	Beek	50,88	45,88	--	53,52	49,34	52,54	60,56	
Kapelstraat 8	Beek	49,39	44,39	--	41,80	46,00	61,76	67,80	
Kapelstraat 8a	Beek	37,24	32,24	--	34,51	34,72	61,75	67,57	
Kasennerweg 1	Bunde	50,70	45,70	--	28,22	49,11	53,03	59,79	
Kasennerweg 10	Bunde	51,24	46,24	--	27,79	48,00	53,37	60,00	
Kasennerweg 11	Bunde	52,34	47,34	--	29,11	50,91	54,98	61,70	
Kasennerweg 12	Bunde	51,63	46,63	--	29,02	49,97	53,31	60,21	
Kasennerweg 12a	Bunde	51,56	46,56	--	29,03	47,44	53,77	60,37	
Kasennerweg 14	Bunde	46,73	41,73	--	24,53	46,69	54,52	60,76	
Kasennerweg 15	Bunde	48,51	43,51	--	28,52	51,26	55,10	61,57	
Kasennerweg 15a	Bunde	52,79	47,79	--	28,73	50,75	55,19	61,78	
Kasennerweg 16	Bunde	52,28	47,28	--	28,71	46,65	54,69	61,38	
Kasennerweg 17	Bunde	53,30	48,30	--	29,96	51,43	55,31	62,06	
Kasennerweg 18	Bunde	52,78	47,78	--	25,32	48,63	54,80	61,33	
Kasennerweg 19	Bunde	53,51	48,51	--	29,74	52,45	55,41	62,27	
Kasennerweg 2	Bunde	42,96	37,96	--	20,75	47,03	52,82	59,13	
Kasennerweg 20	Bunde	53,17	48,17	--	29,99	47,39	54,86	61,47	
Kasennerweg 21	Bunde	53,65	48,65	--	29,86	52,62	55,40	62,29	
Kasennerweg 22	Bunde	48,09	43,09	--	29,31	50,27	54,94	61,42	
Kasennerweg 24	Bunde	53,00	48,00	--	29,70	51,16	54,90	61,74	
Kasennerweg 26	Bunde	53,58	48,58	--	29,87	51,85	54,90	61,84	
Kasennerweg 3	Bunde	52,27	47,27	--	28,68	47,72	54,41	60,86	
Kasennerweg 3a	Bunde	52,96	47,96	--	27,15	44,94	54,41	60,84	
Kasennerweg 4	Bunde	51,91	46,91	--	27,99	47,40	53,06	59,61	

Bijlage 6 Rekenresultaten op adresniveau



[ADRES]	[KERN]	VERGUNDE SITUATIE			GECUMULEERDE GELUIDBELASTING				
		GELUIDBELASTING PROEFDRAAIEN			INDUSTRIE AV	WEGVERKEER	LUCHTVAARTOTAAL INC MAA		
		[DAG]	[AVOND]	[NACHT]	[ETMAAL]	[LDEN]	[LDEN]	[LCUM]	
Kasennerweg 5	Bunde	51,87	46,87	--	27,12	50,96	54,72	61,23	
Kasennerweg 6	Bunde	36,14	31,14	--	15,31	42,60	53,11	59,19	
Kasennerweg 7	Bunde	48,15	43,15	--	27,04	49,60	54,79	61,13	
Kasennerweg 8	Bunde	50,59	45,59	--	28,90	49,55	53,18	60,03	
Kasennerweg 9	Bunde	52,70	47,70	--	29,20	51,57	54,93	61,72	
Kasteelstraat 1	Ulestraten	44,88	39,88	--	43,35	39,21	46,80	55,74	
Kasteelstraat 10	Ulestraten	44,93	39,93	--	36,75	34,50	46,72	53,40	
Kasteelstraat 12	Ulestraten	47,07	42,07	--	37,22	35,84	46,80	53,75	
Kasteelstraat 19	Ulestraten	51,16	46,16	--	36,35	36,04	47,98	55,65	
Kasteelstraat 2	Ulestraten	42,85	37,85	--	39,04	33,72	46,43	53,82	
Kasteelstraat 21	Ulestraten	44,71	39,71	--	32,25	35,70	48,04	54,47	
Kasteelstraat 22	Ulestraten	51,52	46,52	--	35,13	37,41	47,40	55,00	
Kasteelstraat 23	Ulestraten	48,53	43,53	--	33,79	35,78	48,14	55,20	
Kasteelstraat 24	Ulestraten	53,88	48,88	--	39,54	39,14	47,71	55,85	
Kasteelstraat 24a	Ulestraten	54,07	49,07	--	39,92	39,51	47,79	55,94	
Kasteelstraat 25	Ulestraten	51,40	46,40	--	33,53	36,02	48,24	55,34	
Kasteelstraat 26	Ulestraten	55,75	50,75	--	39,90	39,19	47,85	56,31	
Kasteelstraat 26a	Ulestraten	52,43	47,43	--	39,65	40,08	47,89	55,29	
Kasteelstraat 27	Ulestraten	46,30	41,30	--	34,71	38,01	48,36	55,51	
Kasteelstraat 28	Ulestraten	51,61	46,61	--	39,58	40,84	47,94	55,18	
Kasteelstraat 28a	Ulestraten	45,30	40,30	--	39,63	41,23	48,00	54,85	
Kasteelstraat 29	Ulestraten	54,12	49,12	--	39,60	41,03	48,00	56,21	
Kasteelstraat 3	Ulestraten	52,51	47,51	--	41,99	40,08	46,90	55,76	
Kasteelstraat 30	Ulestraten	49,48	44,48	--	39,23	42,29	48,06	56,05	
Kasteelstraat 30a	Ulestraten	53,74	48,74	--	38,30	42,46	48,12	56,21	
Kasteelstraat 31	Ulestraten	52,03	47,03	--	36,47	40,27	48,12	55,56	
Kasteelstraat 31a	Ulestraten	51,86	46,86	--	37,22	40,37	48,70	55,95	
Kasteelstraat 32	Ulestraten	54,11	49,11	--	38,76	42,30	48,20	56,35	
Kasteelstraat 32a	Ulestraten	56,39	51,39	--	37,86	41,40	48,29	57,00	
Kasteelstraat 33	Ulestraten	53,90	48,90	--	36,15	39,73	48,78	56,46	
Kasteelstraat 34	Ulestraten	54,82	49,82	--	36,90	40,08	48,35	56,42	

Bijlage 6 Rekenresultaten op adresniveau



[ADRES]	[KERN]	VERGUNDE SITUATIE			GECUMULEERDE GELUIDBELASTING				
		GELUIDBELASTING PROEFDRAAIEN			INDUSTRIE AV	WEGVERKEER	LUCHTVAARTOTAAL INC MAA		
		[DAG]	[AVOND]	[NACHT]	[ETMAAL]	[LDEN]	[LDEN]	[LCUM]	
Kasteelstraat 34a	Ulestraten	56,81	51,81	--	39,56	43,26	48,36	57,18	
Kasteelstraat 35	Ulestraten	52,78	47,78	--	35,30	37,66	48,36	55,76	
Kasteelstraat 35a	Ulestraten	50,62	45,62	--	36,72	39,37	48,98	56,05	
Kasteelstraat 37	Ulestraten	57,04	52,04	--	37,82	45,85	49,50	57,96	
Kasteelstraat 38	Ulestraten	54,53	49,53	--	39,87	45,72	49,19	57,28	
Kasteelstraat 39	Ulestraten	54,86	49,86	--	38,24	46,20	49,56	57,61	
Kasteelstraat 4	Ulestraten	49,32	44,32	--	38,12	35,65	46,47	54,20	
Kasteelstraat 40	Ulestraten	54,61	49,61	--	39,78	45,64	49,28	57,33	
Kasteelstraat 41	Ulestraten	52,34	47,34	--	40,09	44,89	49,84	57,43	
Kasteelstraat 41a	Ulestraten	55,08	50,08	--	35,47	45,69	50,43	58,12	
Kasteelstraat 42	Ulestraten	55,90	50,90	--	39,98	46,28	49,47	57,72	
Kasteelstraat 43	Ulestraten	55,45	50,45	--	37,97	47,05	50,85	58,59	
Kasteelstraat 45	Ulestraten	54,01	49,01	--	35,87	43,92	51,19	58,39	
Kasteelstraat 47	Ulestraten	56,46	51,46	--	31,72	46,17	51,43	59,00	
Kasteelstraat 48	Ulestraten	56,44	51,44	--	39,42	47,06	50,76	58,57	
Kasteelstraat 49	Ulestraten	54,12	49,12	--	35,20	45,65	51,52	58,72	
Kasteelstraat 5	Ulestraten	54,19	49,19	--	43,71	41,03	46,95	56,93	
Kasteelstraat 50	Ulestraten	54,93	49,93	--	38,86	46,99	50,95	58,60	
Kasteelstraat 51	Ulestraten	56,37	51,37	--	36,64	43,90	51,59	59,15	
Kasteelstraat 52	Ulestraten	54,89	49,89	--	37,67	45,82	51,06	58,56	
Kasteelstraat 53	Ulestraten	52,97	47,97	--	36,22	42,73	51,61	58,55	
Kasteelstraat 54	Ulestraten	54,79	49,79	--	36,23	45,32	51,09	58,52	
Kasteelstraat 55	Ulestraten	55,10	50,10	--	38,88	45,16	51,66	58,96	
Kasteelstraat 56	Ulestraten	54,61	49,61	--	37,55	44,31	51,06	58,40	
Kasteelstraat 57	Ulestraten	56,05	51,05	--	36,62	45,51	51,80	59,13	
Kasteelstraat 58	Ulestraten	54,50	49,50	--	36,56	45,32	50,97	58,29	
Kasteelstraat 59	Ulestraten	54,91	49,91	--	37,91	46,40	51,63	58,95	
Kasteelstraat 6	Ulestraten	53,06	48,06	--	38,98	34,58	46,57	54,66	
Kasteelstraat 60	Ulestraten	48,39	43,39	--	37,84	43,83	50,88	57,38	
Kasteelstraat 61	Ulestraten	55,08	50,08	--	37,04	46,50	51,67	58,93	
Kasteelstraat 62	Ulestraten	47,85	42,85	--	31,93	39,19	50,90	57,42	

Bijlage 6 Rekenresultaten op adresniveau



[ADRES]	[KERN]	VERGUNDE SITUATIE			GECUMULEERDE GELUIDBELASTING				
		GELUIDBELASTING PROEFDRAAIEN			INDUSTRIE AV	WEGVERKEER	LUCHTVAARTOTAAL INC MAA		
		[DAG]	[AVOND]	[NACHT]	[ETMAAL]	[LDEN]	[LDEN]	[LCUM]	
Kasteelstraat 63	Ulestraten	54,73	49,73	--	30,84	46,31	51,76	59,00	
Kasteelstraat 64	Ulestraten	48,17	43,17	--	32,98	40,33	51,03	57,47	
Kasteelstraat 65	Ulestraten	54,31	49,31	--	32,35	46,74	51,75	58,95	
Kasteelstraat 66	Ulestraten	53,98	48,98	--	35,00	44,59	51,12	58,26	
Kasteelstraat 67	Ulestraten	54,33	49,33	--	34,32	46,67	51,90	59,05	
Kasteelstraat 68	Ulestraten	51,37	46,37	--	35,01	45,76	51,28	58,02	
Kasteelstraat 7	Ulestraten	54,68	49,68	--	38,24	40,48	47,05	55,70	
Kasteelstraat 70	Ulestraten	53,95	48,95	--	34,20	44,59	51,53	58,57	
Kasteelstraat 72	Ulestraten	53,52	48,52	--	33,05	38,19	51,85	58,58	
Kasteelstraat 73	Ulestraten	57,04	52,04	--	35,30	44,40	53,46	60,56	
Kasteelstraat 74	Ulestraten	52,47	47,47	--	33,16	43,00	52,18	58,72	
Kasteelstraat 75	Ulestraten	48,37	43,37	--	31,23	39,54	53,33	59,53	
Kasteelstraat 76	Ulestraten	52,48	47,48	--	30,70	35,86	52,45	58,98	
Kasteelstraat 77	Ulestraten	49,08	44,08	--	33,76	40,88	53,10	59,38	
Kasteelstraat 79	Ulestraten	54,14	49,14	--	36,81	44,77	52,91	59,72	
Kasteelstraat 8	Ulestraten	52,94	47,94	--	38,69	35,99	46,62	54,69	
Kasteelstraat 81	Ulestraten	53,46	48,46	--	36,47	40,98	52,62	59,32	
Kelmonderhofweg 13	Beek	43,91	38,91	--	39,87	26,24	49,01	55,48	
Kelmonderhofweg 15	Beek	46,12	41,12	--	38,98	25,24	48,85	55,38	
Kelmonderhofweg 45	Beek	46,51	41,51	--	40,71	28,16	47,98	54,68	
Kelmonderhofweg 50	Beek	45,39	40,39	--	42,70	29,90	46,49	54,01	
Kelmonderhofweg 55	Beek	44,71	39,71	--	40,68	29,46	47,35	54,07	
Kelmonderhofweg 57	Beek	45,21	40,21	--	40,85	29,70	47,04	53,79	
Kelmonderhofweg 8	Beek	44,22	39,22	--	39,73	25,68	49,19	55,65	
Kelmonderstraat 11	Beek	43,57	38,57	--	40,00	28,73	50,84	57,25	
Kelmonderstraat 12	Beek	42,66	37,66	--	39,69	27,51	50,59	57,00	
Kelmonderstraat 23	Beek	46,82	41,82	--	40,93	32,53	51,01	57,63	
Kelmonderstraat 24	Beek	45,22	40,22	--	40,94	28,28	50,48	56,96	
Kelmonderstraat 25	Beek	44,59	39,59	--	41,40	34,58	50,94	57,43	
Kelmonderstraat 28	Beek	45,74	40,74	--	41,20	28,46	50,49	56,96	
Kelmonderstraat 30	Beek	45,81	40,81	--	40,30	28,48	50,59	57,06	

Bijlage 6 Rekenresultaten op adresniveau



[ADRES]	[KERN]	VERGUNDE SITUATIE			GECUMULEERDE GELUIDBELASTING				
		GELUIDBELASTING PROEFDRAAIEN			INDUSTRIE AV	WEGVERKEER	LUCHTVAARTOTAAL INC MAA		
		[DAG]	[AVOND]	[NACHT]	[ETMAAL]	[LDEN]	[LDEN]	[LCUM]	
Kelmonderstraat 31	Beek	45,76	40,76	--	39,59	34,45	50,71	57,20	
Kelmonderstraat 32	Beek	48,62	43,62	--	41,68	29,47	50,50	57,22	
Kelmonderstraat 33	Beek	45,46	40,46	--	39,30	35,77	50,71	57,18	
Kelmonderstraat 35	Beek	44,00	39,00	--	38,98	37,15	50,72	57,00	
Kelmonderstraat 36	Beek	47,12	42,12	--	39,56	30,67	50,57	56,97	
Kelmonderstraat 37	Beek	46,33	41,33	--	39,78	37,56	50,72	57,04	
Kelmonderstraat 38	Beek	45,26	40,26	--	38,54	30,93	50,55	56,91	
Kelmonderstraat 39	Beek	46,15	41,15	--	39,48	32,13	50,72	57,10	
Kelmonderstraat 39a	Beek	46,26	41,26	--	39,44	29,41	50,72	57,14	
Kelmonderstraat 40	Beek	48,32	43,32	--	41,92	36,98	50,58	57,36	
Kelmonderstraat 41	Beek	46,88	41,88	--	43,06	38,10	50,73	57,47	
Kelmonderstraat 41a	Beek	48,97	43,97	--	43,74	41,32	50,90	57,86	
Kelmonderstraat 42	Beek	47,42	42,42	--	43,16	36,90	50,59	57,22	
Kelmonderstraat 43	Beek	50,02	45,02	--	44,22	41,17	50,77	57,80	
Kelmonderstraat 45	Beek	49,57	44,57	--	44,03	40,96	50,68	57,71	
Kelmonderstraat 46	Beek	47,83	42,83	--	42,91	38,92	50,56	57,33	
Kelmonderstraat 48	Beek	47,22	42,22	--	41,74	39,38	50,57	57,21	
Kelmonderstraat 50	Beek	44,98	39,98	--	43,50	39,44	50,53	57,11	
Kelmonderstraat 51	Beek	44,15	39,15	--	41,37	38,58	50,66	57,14	
Kelmonderstraat 52	Beek	47,11	42,11	--	42,90	35,09	50,53	57,17	
Kelmonderstraat 53	Beek	34,30	29,30	--	41,28	32,27	50,53	56,86	
Kelmonderstraat 54	Beek	49,33	44,33	--	44,25	39,37	50,44	57,23	
Kelmonderstraat 55	Beek	45,96	40,96	--	41,61	40,24	50,76	57,34	
Kelmonderstraat 56	Beek	48,28	43,28	--	44,72	39,66	50,56	57,41	
Kelmonderstraat 57	Beek	48,78	43,78	--	45,14	42,44	50,88	57,81	
Kelmonderstraat 59	Beek	47,97	42,97	--	43,12	41,47	51,10	57,89	
Kelmonderstraat 64	Beek	50,09	45,09	--	45,60	47,73	51,40	58,44	
Kelmonderstraat 66	Beek	50,28	45,28	--	43,25	42,55	51,40	58,14	
Kelmonderstraat 9	Beek	42,95	37,95	--	39,21	25,83	50,76	57,13	
Kennedystraat 10	Ulestraten	54,07	49,07	--	40,05	44,05	48,61	56,49	
Kennedystraat 11	Ulestraten	53,78	48,78	--	32,25	39,79	48,46	56,05	

Bijlage 6 Rekenresultaten op adresniveau



[ADRES]	[KERN]	VERGUNDE SITUATIE			GECUMULEERDE GELUIDBELASTING				
		GELUIDBELASTING PROEFDRAAIEN			INDUSTRIE AV	WEGVERKEER	LUCHTVAARTOTAAL INC MAA		
		[DAG]	[AVOND]	[NACHT]	[ETMAAL]	[LDEN]	[LDEN]	[LCUM]	
Kennedystraat 12	Ulestraten	53,34	48,34	--	40,13	42,66	48,72	56,37	
Kennedystraat 14	Ulestraten	54,37	49,37	--	40,17	43,57	48,81	56,73	
Kennedystraat 15	Ulestraten	54,88	49,88	--	40,15	42,26	49,32	57,07	
Kennedystraat 16	Ulestraten	54,49	49,49	--	40,24	45,68	48,97	57,04	
Kennedystraat 17	Ulestraten	54,96	49,96	--	40,74	44,55	49,41	57,43	
Kennedystraat 18	Ulestraten	56,64	51,64	--	39,66	43,82	49,26	57,60	
Kennedystraat 19	Ulestraten	55,04	50,04	--	40,82	44,07	49,58	57,42	
Kennedystraat 2	Ulestraten	53,73	48,73	--	37,58	42,27	48,04	55,97	
Kennedystraat 20	Ulestraten	54,78	49,78	--	39,45	44,89	49,33	57,24	
Kennedystraat 21	Ulestraten	55,11	50,11	--	41,02	44,22	49,66	57,50	
Kennedystraat 22	Ulestraten	54,86	49,86	--	39,15	45,06	49,45	57,59	
Kennedystraat 23	Ulestraten	56,06	51,06	--	41,05	44,83	49,85	57,82	
Kennedystraat 24	Ulestraten	57,01	52,01	--	39,50	45,53	49,54	57,95	
Kennedystraat 25	Ulestraten	55,62	50,62	--	41,16	44,86	49,94	57,83	
Kennedystraat 26	Ulestraten	55,03	50,03	--	40,39	44,47	49,70	57,45	
Kennedystraat 27	Ulestraten	56,43	51,43	--	41,28	45,03	50,17	58,19	
Kennedystraat 28	Ulestraten	55,09	50,09	--	40,73	45,68	49,77	57,51	
Kennedystraat 29	Ulestraten	56,06	51,06	--	41,36	44,86	50,24	58,14	
Kennedystraat 30	Ulestraten	55,21	50,21	--	40,83	44,47	49,98	57,70	
Kennedystraat 31	Ulestraten	55,70	50,70	--	41,42	44,68	50,47	58,21	
Kennedystraat 32	Ulestraten	55,29	50,29	--	40,83	46,86	50,07	58,16	
Kennedystraat 33	Ulestraten	57,74	52,74	--	41,52	44,90	50,54	58,82	
Kennedystraat 35	Ulestraten	56,91	51,91	--	41,58	45,18	50,74	58,59	
Kennedystraat 37	Ulestraten	55,89	50,89	--	41,66	45,38	50,88	58,58	
Kennedystraat 39	Ulestraten	56,05	51,05	--	41,71	45,34	51,10	58,76	
Kennedystraat 4	Ulestraten	54,03	49,03	--	38,56	41,77	48,36	56,22	
Kennedystraat 40	Ulestraten	55,74	50,74	--	40,91	45,18	50,75	58,44	
Kennedystraat 41	Ulestraten	56,09	51,09	--	41,72	45,52	51,22	59,11	
Kennedystraat 42	Ulestraten	57,58	52,58	--	41,15	45,27	50,87	59,20	
Kennedystraat 44	Ulestraten	56,42	51,42	--	40,12	46,76	51,23	59,11	
Kennedystraat 7	Ulestraten	48,23	43,23	--	31,01	36,98	48,19	54,84	

Bijlage 6 Rekenresultaten op adresniveau



[ADRES]	[KERN]	VERGUNDE SITUATIE			GECUMULEERDE GELUIDBELASTING				
		GELUIDBELASTING PROEFDRAAIEN			INDUSTRIE AV	WEGVERKEER	LUCHTVAARTOTAAL INC MAA		
		[DAG]	[AVOND]	[NACHT]	[ETMAAL]	[LDEN]	[LDEN]	[LCUM]	
Kennedystraat 8	Ulestraten	54,28	49,28	--	39,48	45,42	48,82	56,94	
Kennedystraat 9	Ulestraten	46,87	41,87	--	32,59	36,86	48,34	54,90	
Klein Berghemmerweg 10	Ulestraten	49,93	44,93	--	37,60	27,29	42,20	51,82	
Klein Berghemmerweg 12	Ulestraten	45,16	40,16	--	40,06	30,39	42,37	52,08	
Klein Berghemmerweg 14	Ulestraten	49,67	44,67	--	39,55	29,53	42,46	52,43	
Klein Berghemmerweg 16	Ulestraten	50,30	45,30	--	39,80	28,37	42,59	51,80	
Klein Berghemmerweg 17	Ulestraten	49,97	44,97	--	40,79	28,70	42,06	51,42	
Klein Berghemmerweg 18	Ulestraten	50,94	45,94	--	39,10	28,60	42,80	51,73	
Klein Berghemmerweg 19	Ulestraten	50,17	45,17	--	37,45	26,37	42,28	51,44	
Klein Berghemmerweg 2	Ulestraten	51,63	46,63	--	35,28	28,08	41,78	51,38	
Klein Berghemmerweg 20	Ulestraten	52,72	47,72	--	38,66	29,33	42,85	52,46	
Klein Berghemmerweg 21	Ulestraten	50,07	45,07	--	35,72	26,39	42,32	50,92	
Klein Berghemmerweg 22	Ulestraten	51,45	46,45	--	38,98	27,43	42,99	51,88	
Klein Berghemmerweg 23	Ulestraten	50,22	45,22	--	39,03	29,64	42,42	51,83	
Klein Berghemmerweg 24	Ulestraten	50,73	45,73	--	38,61	28,79	43,03	52,01	
Klein Berghemmerweg 25	Ulestraten	52,42	47,42	--	39,08	29,32	42,62	52,34	
Klein Berghemmerweg 26	Ulestraten	50,82	45,82	--	38,49	28,90	43,17	52,10	
Klein Berghemmerweg 28	Ulestraten	50,83	45,83	--	39,08	27,89	43,20	52,28	
Klein Berghemmerweg 3	Ulestraten	49,47	44,47	--	39,22	30,00	41,70	51,08	
Klein Berghemmerweg 30	Ulestraten	50,88	45,88	--	39,34	27,93	43,34	52,40	
Klein Berghemmerweg 32	Ulestraten	50,81	45,81	--	39,34	27,92	43,38	52,40	
Klein Berghemmerweg 34	Ulestraten	50,97	45,97	--	39,41	27,97	43,51	52,44	
Klein Berghemmerweg 36	Ulestraten	50,98	45,98	--	39,00	27,44	43,56	52,30	
Klein Berghemmerweg 38	Ulestraten	52,99	47,99	--	39,12	27,98	43,72	52,93	
Klein Berghemmerweg 4	Ulestraten	50,47	45,47	--	39,47	30,70	41,89	51,53	
Klein Berghemmerweg 40	Ulestraten	51,01	46,01	--	39,01	27,98	43,85	52,64	
Klein Berghemmerweg 42	Ulestraten	51,22	46,22	--	39,20	29,15	43,93	52,66	
Klein Berghemmerweg 44	Ulestraten	53,53	48,53	--	38,91	28,13	44,23	53,41	
Klein Berghemmerweg 46	Ulestraten	51,37	46,37	--	38,20	27,78	44,28	52,82	
Klein Berghemmerweg 48	Ulestraten	53,61	48,61	--	38,69	28,79	44,33	53,63	
Klein Berghemmerweg 5	Ulestraten	51,33	46,33	--	39,25	29,98	41,75	51,37	

Bijlage 6 Rekenresultaten op adresniveau



[ADRES]	[KERN]	VERGUNDE SITUATIE			GECUMULEERDE GELUIDBELASTING				
		GELUIDBELASTING PROEFDRAAIEN			INDUSTRIE AV	WEGVERKEER	LUCHTVAARTOTAAL INC MAA		
		[DAG]	[AVOND]	[NACHT]	[ETMAAL]	[LDEN]	[LDEN]	[LCUM]	
Klein Berghemmerweg 50	Ulestraten	53,50	48,50	--	38,78	28,95	44,38	53,61	
Klein Berghemmerweg 51	Ulestraten	50,81	45,81	--	33,75	25,05	44,41	52,51	
Klein Berghemmerweg 52	Ulestraten	51,51	46,51	--	38,80	29,31	44,49	53,03	
Klein Berghemmerweg 53	Ulestraten	50,30	45,30	--	34,91	25,85	44,51	52,58	
Klein Berghemmerweg 54	Ulestraten	53,21	48,21	--	38,77	28,93	44,52	53,35	
Klein Berghemmerweg 55	Ulestraten	50,68	45,68	--	35,75	24,88	44,56	52,52	
Klein Berghemmerweg 56	Ulestraten	50,81	45,81	--	38,68	28,69	44,66	52,90	
Klein Berghemmerweg 57	Ulestraten	43,15	38,15	--	32,96	18,90	44,68	52,34	
Klein Berghemmerweg 58	Ulestraten	51,58	46,58	--	38,62	28,93	44,76	53,79	
Klein Berghemmerweg 6	Ulestraten	49,82	44,82	--	38,65	27,08	41,98	50,92	
Klein Berghemmerweg 60	Ulestraten	51,54	46,54	--	38,43	28,48	44,99	53,29	
Klein Berghemmerweg 62	Ulestraten	53,87	48,87	--	38,07	29,12	45,05	53,98	
Klein Berghemmerweg 63	Ulestraten	51,17	46,17	--	38,73	28,11	44,94	53,54	
Klein Berghemmerweg 64	Ulestraten	51,71	46,71	--	38,69	29,03	45,18	53,51	
Klein Berghemmerweg 65	Ulestraten	50,29	45,29	--	38,41	29,07	45,09	53,00	
Klein Berghemmerweg 66	Ulestraten	52,25	47,25	--	39,28	28,67	45,24	53,56	
Klein Berghemmerweg 68	Ulestraten	51,55	46,55	--	38,28	29,15	45,42	53,55	
Klein Berghemmerweg 69	Ulestraten	51,36	46,36	--	37,98	28,45	45,32	53,31	
Klein Berghemmerweg 70	Ulestraten	51,63	46,63	--	38,17	29,57	45,58	54,16	
Klein Berghemmerweg 72	Ulestraten	51,65	46,65	--	39,06	29,89	45,76	53,82	
Klein Berghemmerweg 73	Ulestraten	40,42	35,42	--	34,50	25,13	45,69	52,96	
Klein Berghemmerweg 75	Ulestraten	45,34	40,34	--	34,72	25,22	45,96	52,55	
Klein Berghemmerweg 76	Ulestraten	51,91	46,91	--	38,74	34,16	46,20	54,13	
Klein Berghemmerweg 77	Ulestraten	50,17	45,17	--	33,41	30,42	46,28	53,57	
Klein Berghemmerweg 79	Ulestraten	53,29	48,29	--	37,37	41,60	46,55	54,78	
Klein Berghemmerweg 8	Ulestraten	49,57	44,57	--	38,05	27,85	42,04	51,40	
Klein Berghemmerweg 80	Ulestraten	53,46	48,46	--	37,55	43,85	46,95	55,15	
Klein Berghemmerweg 9	Ulestraten	49,43	44,43	--	35,73	24,82	41,84	50,35	
Kruisberg 70	Meerssen	45,05	40,05	--	24,47	71,00	57,19	71,65	
Kruisberg 72	Meerssen	47,43	42,43	--	26,53	66,83	57,24	68,38	
Langs de Gewannen 11	Ulestraten	50,10	45,10	--	45,40	43,13	44,26	53,55	

Bijlage 6 Rekenresultaten op adresniveau



[ADRES]	[KERN]	VERGUNDE SITUATIE			GECUMULEERDE GELUIDBELASTING				
		GELUIDBELASTING PROEFDRAAIEN			INDUSTRIE AV	WEGVERKEER	LUCHTVAARTOTAAL INC MAA		
		[DAG]	[AVOND]	[NACHT]	[ETMAAL]	[LDEN]	[LDEN]	[LCUM]	
Langs de Gewannen 13	Ulestraten	49,94	44,94	--	46,72	44,85	44,18	53,95	
Langs de Gewannen 2	Ulestraten	44,47	39,47	--	38,06	46,55	44,61	52,92	
Langs de Gewannen 20	Ulestraten	50,43	45,43	--	49,21	39,66	46,77	55,82	
Langs de Gewannen 4	Ulestraten	47,02	42,02	--	39,30	44,41	44,55	52,57	
Langs de Gewannen 5	Ulestraten	50,40	45,40	--	45,21	48,01	44,20	53,75	
Langs de Gewannen 6	Ulestraten	48,44	43,44	--	40,70	42,91	44,53	52,63	
Langs de Gewannen 7	Ulestraten	50,30	45,30	--	43,35	44,19	44,19	53,18	
Langs de Gewannen 9	Ulestraten	50,14	45,14	--	43,63	44,73	44,19	53,19	
Ligtenbergstraat 1	Ulestraten	52,17	47,17	--	40,07	29,99	44,82	53,61	
Ligtenbergstraat 10	Ulestraten	51,43	46,43	--	40,01	27,91	44,32	53,17	
Ligtenbergstraat 11	Ulestraten	53,00	48,00	--	38,94	27,85	44,35	53,28	
Ligtenbergstraat 12	Ulestraten	51,24	46,24	--	39,66	25,86	44,26	53,31	
Ligtenbergstraat 13	Ulestraten	51,40	46,40	--	39,46	28,11	43,97	52,72	
Ligtenbergstraat 14	Ulestraten	51,43	46,43	--	39,73	27,23	44,15	52,94	
Ligtenbergstraat 15	Ulestraten	51,25	46,25	--	39,87	27,56	43,94	52,67	
Ligtenbergstraat 16	Ulestraten	51,43	46,43	--	39,70	27,78	44,09	52,94	
Ligtenbergstraat 17	Ulestraten	51,21	46,21	--	38,95	27,03	43,83	52,62	
Ligtenbergstraat 18	Ulestraten	52,61	47,61	--	39,52	26,48	43,98	52,89	
Ligtenbergstraat 19	Ulestraten	51,27	46,27	--	38,85	26,85	43,78	52,60	
Ligtenbergstraat 20	Ulestraten	51,67	46,67	--	39,40	27,63	43,91	52,70	
Ligtenbergstraat 21	Ulestraten	51,12	46,12	--	39,42	27,66	43,70	52,74	
Ligtenbergstraat 3	Ulestraten	51,98	46,98	--	35,47	26,66	44,77	53,16	
Ligtenbergstraat 5	Ulestraten	51,99	46,99	--	39,88	27,66	44,65	53,43	
Ligtenbergstraat 7	Ulestraten	54,09	49,09	--	40,06	27,50	44,59	53,83	
Ligtenbergstraat 8	Ulestraten	53,43	48,43	--	38,31	28,21	44,45	53,51	
Ligtenbergstraat 9	Ulestraten	51,81	46,81	--	38,91	26,96	44,46	52,88	
Luipertstraat 1	Moorveld	50,00	45,00	--	37,17	55,13	49,98	59,43	
Luipertstraat 10	Moorveld	49,24	44,24	--	36,66	53,80	49,98	58,86	
Luipertstraat 11	Moorveld	48,10	43,10	--	37,52	54,31	50,37	59,32	
Luipertstraat 12	Moorveld	49,81	44,81	--	36,82	53,78	49,98	58,84	
Luipertstraat 13	Moorveld	50,66	45,66	--	37,26	54,39	50,37	59,37	

Bijlage 6 Rekenresultaten op adresniveau



[ADRES]	[KERN]	VERGUNDE SITUATIE			GECUMULEERDE GELUIDBELASTING				
		GELUIDBELASTING PROEFDRAAIEN			INDUSTRIE AV	WEGVERKEER	LUCHTVAARTOTAAL INC MAA		
		[DAG]	[AVOND]	[NACHT]	[ETMAAL]	[LDEN]	[LDEN]	[LCUM]	
Luipertstraat 14	Moorveld	50,05	45,05	--	37,07	54,07	49,92	59,05	
Luipertstraat 15	Moorveld	50,55	45,55	--	37,78	54,69	50,36	59,53	
Luipertstraat 16	Moorveld	50,37	45,37	--	37,07	54,23	49,99	59,10	
Luipertstraat 17	Moorveld	50,62	45,62	--	37,79	54,67	50,33	59,52	
Luipertstraat 18	Moorveld	49,71	44,71	--	37,14	54,16	49,93	59,04	
Luipertstraat 19	Moorveld	50,65	45,65	--	37,80	54,49	50,32	59,46	
Luipertstraat 20	Moorveld	49,93	44,93	--	36,88	54,26	49,93	59,00	
Luipertstraat 22	Moorveld	50,45	45,45	--	37,30	53,78	49,90	58,95	
Luipertstraat 23	Moorveld	50,66	45,66	--	37,88	54,59	50,29	59,47	
Luipertstraat 24	Moorveld	49,33	44,33	--	36,93	53,97	49,89	58,90	
Luipertstraat 25	Moorveld	50,64	45,64	--	37,90	54,70	50,28	59,51	
Luipertstraat 26	Moorveld	50,45	45,45	--	37,32	53,37	49,86	58,81	
Luipertstraat 27	Moorveld	50,67	45,67	--	37,96	54,30	50,27	59,38	
Luipertstraat 28	Moorveld	49,41	44,41	--	37,18	53,31	49,81	58,66	
Luipertstraat 29	Moorveld	50,64	45,64	--	38,01	54,29	50,21	59,34	
Luipertstraat 3	Moorveld	50,17	45,17	--	37,11	54,91	50,10	59,42	
Luipertstraat 31	Moorveld	50,61	45,61	--	38,02	54,26	50,10	59,29	
Luipertstraat 33	Moorveld	50,59	45,59	--	38,03	54,66	50,10	59,42	
Luipertstraat 35	Moorveld	50,51	45,51	--	38,08	54,58	50,10	59,39	
Luipertstraat 4	Moorveld	50,13	45,13	--	37,04	53,84	50,10	59,03	
Luipertstraat 5	Moorveld	51,45	46,45	--	37,26	55,01	50,10	59,47	
Luipertstraat 6	Moorveld	50,53	45,53	--	37,13	54,17	50,10	59,15	
Luipertstraat 8	Moorveld	50,79	45,79	--	37,43	54,14	50,10	59,17	
Maastrichterlaan 97	Beek	42,67	37,67	--	44,24	62,91	50,10	63,91	
Meerssenerbergweg 1	Ulestraten	50,62	45,62	--	28,40	60,64	50,10	62,11	
Meerssenerbergweg 2	Ulestraten	52,44	47,44	--	27,91	64,69	50,10	65,32	
Moorveldsberg 101	Geulle	44,38	39,38	--	33,87	51,34	50,10	58,06	
Moorveldsberg 103	Geulle	44,00	39,00	--	33,97	52,33	50,10	58,30	
Moorveldsberg 105	Geulle	44,23	39,23	--	33,30	52,08	50,10	58,50	
Moorveldsberg 107	Geulle	44,48	39,48	--	33,95	52,50	46,78	57,11	
Moorveldsberg 109	Geulle	44,49	39,49	--	33,41	52,65	47,05	57,27	

Bijlage 6 Rekenresultaten op adresniveau



[ADRES]	[KERN]	VERGUNDE SITUATIE			GECUMULEERDE GELUIDBELASTING				
		GELUIDBELASTING PROEFDRAAIEN			INDUSTRIE AV	WEGVERKEER	LUCHTVAARTOTAAL INC MAA		
		[DAG]	[AVOND]	[NACHT]	[ETMAAL]	[LDEN]	[LDEN]	[LCUM]	
Moorveldsberg 111	Geulle	43,34	38,34	--	33,86	51,10	47,34	56,39	
Moorveldsberg 113	Geulle	45,31	40,31	--	34,25	52,71	47,75	57,75	
Moorveldsberg 115	Geulle	45,27	40,27	--	34,27	53,90	47,83	58,21	
Moorveldsberg 117	Geulle	44,95	39,95	--	33,84	52,45	48,11	57,71	
Moorveldsberg 140	Geulle	41,14	36,14	--	32,75	49,25	44,78	54,75	
Moorveldsberg 142	Geulle	41,04	36,04	--	32,81	49,64	44,80	54,98	
Moorveldsberg 144	Geulle	40,98	35,98	--	32,07	49,75	44,76	55,05	
Moorveldsberg 72	Geulle	36,78	31,78	--	24,55	41,03	43,29	50,80	
Moorveldsberg 73	Geulle	42,09	37,09	--	26,39	40,52	43,35	51,75	
Moorveldsberg 74	Geulle	37,95	32,95	--	26,36	41,81	43,38	51,40	
Moorveldsberg 75	Geulle	45,12	40,12	--	33,09	46,72	43,54	53,47	
Moorveldsberg 76	Geulle	44,92	39,92	--	31,59	45,03	43,57	52,93	
Moorveldsberg 77	Geulle	45,33	40,33	--	33,65	49,33	43,78	54,40	
Moorveldsberg 78	Geulle	41,02	36,02	--	27,81	44,35	43,65	52,70	
Moorveldsberg 79	Geulle	43,86	38,86	--	31,77	45,91	43,94	53,09	
Moorveldsberg 80	Geulle	44,06	39,06	--	30,72	47,41	43,66	53,52	
Moorveldsberg 81	Geulle	44,93	39,93	--	33,01	49,26	44,14	54,16	
Moorveldsberg 82	Geulle	44,58	39,58	--	32,73	48,38	43,85	53,97	
Moorveldsberg 83	Geulle	45,13	40,13	--	33,08	50,26	44,28	54,62	
Moorveldsberg 84	Geulle	43,42	38,42	--	31,06	47,71	44,22	53,85	
Moorveldsberg 85	Geulle	44,84	39,84	--	32,87	49,42	44,42	54,30	
Moorveldsberg 86	Geulle	45,07	40,07	--	32,63	47,69	44,69	54,09	
Moorveldsberg 87	Geulle	45,07	40,07	--	32,11	46,48	44,67	53,62	
Moorveldsberg 88	Geulle	42,64	37,64	--	33,39	50,88	45,12	55,49	
Moorveldsberg 89	Geulle	42,94	37,94	--	29,43	49,51	45,10	55,08	
Moorveldsberg 89a	Geulle	45,44	40,44	--	33,42	50,42	44,89	55,01	
Moorveldsberg 91	Geulle	44,10	39,10	--	32,78	47,19	45,30	54,31	
Moorveldsberg 93	Geulle	42,70	37,70	--	33,04	45,19	45,56	53,88	
Moorveldsberg 95	Geulle	43,54	38,54	--	33,22	49,98	45,78	55,70	
Moorveldsberg 97	Geulle	37,73	32,73	--	30,80	46,07	45,88	54,03	
Moorveldsberg 99	Geulle	43,68	38,68	--	33,95	52,45	46,16	56,43	

Bijlage 6 Rekenresultaten op adresniveau



[ADRES]	[KERN]	VERGUNDE SITUATIE			GECUMULEERDE GELUIDBELASTING				
		GELUIDBELASTING PROEFDRAAIEN			INDUSTRIE AV	WEGVERKEER	LUCHTVAARTOTAAL INC MAA		
		[DAG]	[AVOND]	[NACHT]	[ETMAAL]	[LDEN]	[LDEN]	[LCUM]	
Nieuwe Vliekerweg 1	Ulestraten	56,57	51,57	--	33,94	58,24	66,79	72,70	
Nieuwe Vliekerweg 2	Ulestraten	56,83	51,83	--	37,35	53,57	59,96	66,25	
Nieuwe Vliekerweg 4	Ulestraten	56,40	51,40	--	33,00	59,12	67,95	73,81	
Olyslegersstraat 2	Ulestraten	51,50	46,50	--	39,32	27,82	45,05	53,34	
Olyslegersstraat 3	Ulestraten	53,05	48,05	--	38,88	28,96	45,16	54,09	
Olyslegersstraat 4	Ulestraten	51,79	46,79	--	39,87	27,88	44,92	53,14	
Op de Berg 7	Bunde	44,51	39,51	--	22,65	45,87	50,89	57,34	
Op de Berg 8	Bunde	48,48	43,48	--	27,17	47,43	50,74	57,63	
Op de Berg 9	Bunde	49,49	44,49	--	29,40	46,93	51,26	58,23	
Op de Locht 19	Bunde	48,66	43,66	--	27,52	47,79	50,51	57,50	
Op de Locht 21	Bunde	49,09	44,09	--	27,27	46,96	50,45	57,39	
Op de Locht 23	Bunde	48,10	43,10	--	25,93	46,38	50,34	56,99	
Op de Locht 25	Bunde	49,30	44,30	--	27,92	47,74	50,38	57,53	
Op de Locht 27	Bunde	49,19	44,19	--	27,66	47,31	50,33	57,50	
Op de Locht 28	Bunde	42,72	37,72	--	25,33	43,46	49,95	56,38	
Op de Locht 29	Bunde	49,60	44,60	--	27,93	47,83	50,35	57,61	
Op de Locht 30	Bunde	46,38	41,38	--	24,20	44,16	49,91	56,41	
Op de Locht 31	Bunde	49,52	44,52	--	28,14	45,80	50,12	57,16	
Op de Locht 32	Bunde	43,85	38,85	--	23,11	43,62	49,86	56,39	
Op de Locht 33	Bunde	52,02	47,02	--	28,59	47,47	49,86	57,19	
Op de Locht 34	Bunde	48,13	43,13	--	24,22	44,14	49,81	56,58	
Op de Locht 35	Bunde	50,56	45,56	--	28,04	47,29	49,84	57,24	
Op de Locht 36	Bunde	51,32	46,32	--	29,76	45,69	49,84	57,26	
Op de Locht 38	Bunde	49,92	44,92	--	27,58	46,71	49,67	56,91	
Op de Locht 40	Bunde	49,07	44,07	--	27,66	46,85	49,58	56,80	
Op de Locht 42	Bunde	49,18	44,18	--	27,70	47,39	49,57	56,87	
Op de Locht 44	Bunde	49,22	44,22	--	27,67	45,05	49,50	56,60	
Op de Locht 46	Bunde	49,98	44,98	--	27,62	45,74	49,42	56,61	
Op de Locht 48	Bunde	51,48	46,48	--	29,77	47,61	49,33	56,91	
Op de Locht 50	Bunde	49,07	44,07	--	27,58	46,83	49,23	56,56	
Op de Locht 52	Bunde	50,20	45,20	--	28,20	47,34	49,45	56,94	

Bijlage 6 Rekenresultaten op adresniveau



[ADRES]	[KERN]	VERGUNDE SITUATIE			GECUMULEERDE GELUIDBELASTING				
		GELUIDBELASTING PROEFDRAAIEN			INDUSTRIE AV	WEGVERKEER	LUCHTVAARTOTAAL INC MAA		
		[DAG]	[AVOND]	[NACHT]	[ETMAAL]	[LDEN]	[LDEN]	[LCUM]	
Op de Locht 54	Bunde	51,07	46,07	--	28,48	46,99	49,51	57,05	
Pastoor Halmansstraat 10	Ulestraten	52,71	47,71	--	43,58	37,82	46,26	55,77	
Pastoor Halmansstraat 11	Ulestraten	52,89	47,89	--	43,04	37,88	46,45	55,80	
Pastoor Halmansstraat 12	Ulestraten	52,78	47,78	--	43,48	37,23	46,38	55,86	
Pastoor Halmansstraat 13	Ulestraten	52,96	47,96	--	43,06	38,56	46,61	55,93	
Pastoor Halmansstraat 14	Ulestraten	52,86	47,86	--	43,53	37,15	46,52	55,97	
Pastoor Halmansstraat 15	Ulestraten	53,08	48,08	--	43,12	39,82	46,70	56,12	
Pastoor Halmansstraat 16	Ulestraten	52,90	47,90	--	43,62	36,63	46,60	56,06	
Pastoor Halmansstraat 18	Ulestraten	52,91	47,91	--	44,56	37,86	46,73	57,49	
Pastoor Halmansstraat 2	Ulestraten	52,39	47,39	--	43,48	37,11	45,82	55,40	
Pastoor Halmansstraat 20	Ulestraten	52,90	47,90	--	43,71	36,72	46,85	56,24	
Pastoor Halmansstraat 22	Ulestraten	53,11	48,11	--	43,59	37,98	46,96	56,29	
Pastoor Halmansstraat 24	Ulestraten	53,06	48,06	--	43,67	39,21	47,08	56,14	
Pastoor Halmansstraat 26	Ulestraten	51,95	46,95	--	42,94	39,83	47,25	56,42	
Pastoor Halmansstraat 27	Ulestraten	53,49	48,49	--	42,46	40,04	47,52	56,55	
Pastoor Halmansstraat 28	Ulestraten	53,15	48,15	--	42,83	39,80	47,30	56,42	
Pastoor Halmansstraat 29	Ulestraten	53,42	48,42	--	42,40	39,49	47,56	56,56	
Pastoor Halmansstraat 30	Ulestraten	50,57	45,57	--	42,46	39,40	47,41	57,14	
Pastoor Halmansstraat 31	Ulestraten	53,40	48,40	--	42,67	40,53	47,61	56,57	
Pastoor Halmansstraat 32	Ulestraten	52,21	47,21	--	43,89	40,67	47,46	56,85	
Pastoor Halmansstraat 33	Ulestraten	51,26	46,26	--	42,84	38,30	47,73	56,39	
Pastoor Halmansstraat 4	Ulestraten	52,40	47,40	--	43,48	37,25	45,90	55,47	
Pastoor Halmansstraat 6	Ulestraten	52,52	47,52	--	43,51	37,26	46,06	55,58	
Pastoor Halmansstraat 7	Ulestraten	52,81	47,81	--	42,90	37,58	46,29	55,66	
Pastoor Halmansstraat 8	Ulestraten	52,61	47,61	--	43,57	37,22	46,12	55,66	
Pastoor Halmansstraat 9	Ulestraten	52,86	47,86	--	42,96	37,66	46,36	55,74	
Pastoor Kisselsstraat 1	Ulestraten	53,75	48,75	--	37,07	29,04	44,17	53,58	
Pastoor Kisselsstraat 10	Ulestraten	51,32	46,32	--	39,65	29,51	43,53	52,69	
Pastoor Kisselsstraat 11	Ulestraten	51,53	46,53	--	40,26	28,28	43,87	53,02	
Pastoor Kisselsstraat 12	Ulestraten	50,38	45,38	--	39,65	27,11	43,39	52,60	
Pastoor Kisselsstraat 13	Ulestraten	51,27	46,27	--	40,20	28,66	43,76	52,95	

Bijlage 6 Rekenresultaten op adresniveau



[ADRES]	[KERN]	VERGUNDE SITUATIE			GECUMULEERDE GELUIDBELASTING				
		GELUIDBELASTING PROEFDRAAIEN			INDUSTRIE AV	WEGVERKEER	LUCHTVAARTOTAAL INC MAA		
		[DAG]	[AVOND]	[NACHT]	[ETMAAL]	[LDEN]	[LDEN]	[LCUM]	
Pastoor Kisselsstraat 14	Ulestraten	50,78	45,78	--	39,58	27,43	43,33	52,51	
Pastoor Kisselsstraat 15	Ulestraten	51,18	46,18	--	40,15	28,97	43,72	52,89	
Pastoor Kisselsstraat 16	Ulestraten	50,86	45,86	--	39,36	28,46	43,18	52,40	
Pastoor Kisselsstraat 17	Ulestraten	51,26	46,26	--	39,92	29,17	43,64	52,52	
Pastoor Kisselsstraat 18	Ulestraten	52,76	47,76	--	39,46	28,56	43,12	52,58	
Pastoor Kisselsstraat 19	Ulestraten	51,06	46,06	--	39,79	29,16	43,60	52,74	
Pastoor Kisselsstraat 2	Ulestraten	52,00	47,00	--	38,66	28,57	44,36	53,28	
Pastoor Kisselsstraat 21	Ulestraten	51,16	46,16	--	39,82	29,49	43,52	52,68	
Pastoor Kisselsstraat 23	Ulestraten	51,15	46,15	--	39,72	29,77	43,48	52,64	
Pastoor Kisselsstraat 25	Ulestraten	49,79	44,79	--	39,78	29,14	43,27	52,58	
Pastoor Kisselsstraat 27	Ulestraten	50,47	45,47	--	39,53	28,87	43,22	52,53	
Pastoor Kisselsstraat 29	Ulestraten	50,76	45,76	--	39,21	29,02	43,13	52,30	
Pastoor Kisselsstraat 3	Ulestraten	51,45	46,45	--	37,55	28,72	44,14	52,61	
Pastoor Kisselsstraat 4	Ulestraten	51,87	46,87	--	39,20	28,65	44,31	53,25	
Pastoor Kisselsstraat 5	Ulestraten	51,52	46,52	--	39,90	29,22	44,04	52,89	
Pastoor Kisselsstraat 6	Ulestraten	51,58	46,58	--	39,50	28,51	44,19	53,19	
Pastoor Kisselsstraat 7	Ulestraten	51,64	46,64	--	40,21	28,75	43,98	53,03	
Pastoor Kisselsstraat 8	Ulestraten	52,22	47,22	--	40,07	28,50	44,07	53,38	
Pastoor Kisselsstraat 9	Ulestraten	51,30	46,30	--	40,33	28,89	43,90	53,06	
Pastoor van Eijsstraat 1	Ulestraten	54,29	49,29	--	43,08	35,86	45,31	55,05	
Pastoor van Eijsstraat 10	Ulestraten	45,56	40,56	--	38,30	37,32	44,19	51,32	
Pastoor van Eijsstraat 11	Ulestraten	52,48	47,48	--	39,79	40,12	44,69	53,53	
Pastoor van Eijsstraat 13	Ulestraten	54,14	49,14	--	43,64	41,21	44,66	54,03	
Pastoor van Eijsstraat 15	Ulestraten	51,33	46,33	--	45,18	42,37	44,62	53,63	
Pastoor van Eijsstraat 15b	Ulestraten	51,08	46,08	--	44,09	44,00	44,63	53,66	
Pastoor van Eijsstraat 16	Ulestraten	44,58	39,58	--	40,65	39,93	44,13	52,50	
Pastoor van Eijsstraat 17	Ulestraten	51,08	46,08	--	44,01	47,55	44,56	53,79	
Pastoor van Eijsstraat 18	Ulestraten	46,64	41,64	--	41,26	42,14	44,07	52,02	
Pastoor van Eijsstraat 2	Ulestraten	49,07	44,07	--	42,04	35,41	44,52	54,20	
Pastoor van Eijsstraat 20	Ulestraten	49,48	44,48	--	41,23	53,36	43,97	55,80	
Pastoor van Eijsstraat 21	Ulestraten	51,22	46,22	--	42,47	55,42	44,21	56,66	

Bijlage 6 Rekenresultaten op adresniveau



[ADRES]	[KERN]	VERGUNDE SITUATIE			GECUMULEERDE GELUIDBELASTING				
		GELUIDBELASTING PROEFDRAAIEN			INDUSTRIE AV	WEGVERKEER	LUCHTVAARTOTAAL INC MAA		
		[DAG]	[AVOND]	[NACHT]	[ETMAAL]	[LDEN]	[LDEN]	[LCUM]	
Pastoor van Eijsstraat 22	Ulestraten	48,52	43,52	--	38,71	55,93	43,78	57,13	
Pastoor van Eijsstraat 23	Ulestraten	52,66	47,66	--	40,35	57,20	43,94	58,08	
Pastoor van Eijsstraat 24	Ulestraten	51,26	46,26	--	38,99	55,89	43,65	57,58	
Pastoor van Eijsstraat 25	Ulestraten	50,19	45,19	--	44,70	56,68	43,76	57,56	
Pastoor van Eijsstraat 26	Ulestraten	48,63	43,63	--	40,36	51,95	43,36	54,36	
Pastoor van Eijsstraat 27	Ulestraten	48,83	43,83	--	43,65	56,59	43,59	57,48	
Pastoor van Eijsstraat 28	Ulestraten	48,91	43,91	--	41,86	52,49	43,06	55,18	
Pastoor van Eijsstraat 29	Ulestraten	45,84	40,84	--	44,23	55,64	43,46	56,73	
Pastoor van Eijsstraat 3	Ulestraten	48,58	43,58	--	43,27	36,40	44,79	54,66	
Pastoor van Eijsstraat 30	Ulestraten	49,57	44,57	--	43,84	53,26	42,78	55,79	
Pastoor van Eijsstraat 4	Ulestraten	50,73	45,73	--	38,74	35,38	44,46	52,45	
Pastoor van Eijsstraat 5	Ulestraten	51,69	46,69	--	43,67	37,51	44,76	54,69	
Pastoor van Eijsstraat 6	Ulestraten	51,30	46,30	--	37,99	35,88	44,38	52,77	
Pastoor van Eijsstraat 7	Ulestraten	51,68	46,68	--	43,37	38,42	44,74	54,67	
Pastoor van Eijsstraat 8	Ulestraten	46,10	41,10	--	38,69	35,97	44,29	51,42	
Pastoor van Eijsstraat 9	Ulestraten	53,82	48,82	--	38,52	39,51	44,71	54,17	
Pater Nottenstraat 1	Ulestraten	51,37	46,37	--	39,89	28,87	43,72	52,75	
Pater Nottenstraat 2	Ulestraten	51,54	46,54	--	39,99	28,54	43,90	52,91	
Pater Nottenstraat 3	Ulestraten	51,29	46,29	--	39,64	28,15	43,76	52,81	
Pater Nottenstraat 4	Ulestraten	51,08	46,08	--	39,68	26,28	44,01	53,92	
Pater Nottenstraat 6	Ulestraten	51,36	46,36	--	39,93	29,01	44,10	53,03	
Pater Nottenstraat 8	Ulestraten	52,67	47,67	--	39,60	27,82	44,15	53,07	
Patioplein 1	Ulestraten	55,15	50,15	--	35,63	46,86	51,52	58,83	
Patioplein 2	Ulestraten	56,48	51,48	--	36,62	45,46	51,77	59,32	
Patioplein 3	Ulestraten	55,76	50,76	--	35,21	43,71	51,69	58,94	
Patioplein 4	Ulestraten	54,50	49,50	--	33,95	42,52	51,62	58,68	
Paus Joannesstraat 10	Ulestraten	53,30	48,30	--	41,24	40,19	46,71	55,27	
Paus Joannesstraat 12	Ulestraten	53,37	48,37	--	41,20	40,77	46,75	55,32	
Paus Joannesstraat 16	Ulestraten	48,88	43,88	--	39,18	36,24	46,82	53,99	
Paus Joannesstraat 18	Ulestraten	53,15	48,15	--	39,76	36,84	46,88	55,00	
Paus Joannesstraat 2	Ulestraten	51,21	46,21	--	37,56	37,85	46,62	54,05	

Bijlage 6 Rekenresultaten op adresniveau



[ADRES]	[KERN]	VERGUNDE SITUATIE			GECUMULEERDE GELUIDBELASTING				
		GELUIDBELASTING PROEFDRAAIEN			INDUSTRIE AV	WEGVERKEER	LUCHTVAARTOTAAL INC MAA		
		[DAG]	[AVOND]	[NACHT]	[ETMAAL]	[LDEN]	[LDEN]	[LCUM]	
Paus Joannesstraat 20	Ulestraten	53,20	48,20	--	38,68	34,31	46,93	55,01	
Paus Joannesstraat 22	Ulestraten	51,91	46,91	--	38,57	34,86	46,98	54,67	
Paus Joannesstraat 24	Ulestraten	42,71	37,71	--	39,40	39,23	47,08	55,18	
Paus Joannesstraat 26	Ulestraten	53,40	48,40	--	38,73	38,85	47,14	55,02	
Paus Joannesstraat 28	Ulestraten	48,05	43,05	--	37,09	37,04	47,18	54,15	
Paus Joannesstraat 30	Ulestraten	51,44	46,44	--	37,66	37,85	47,24	54,60	
Paus Joannesstraat 31	Ulestraten	48,56	43,56	--	39,25	36,01	47,40	54,42	
Paus Joannesstraat 32	Ulestraten	50,49	45,49	--	35,66	38,54	47,34	54,62	
Paus Joannesstraat 33	Ulestraten	56,09	51,09	--	40,71	43,02	47,53	56,63	
Paus Joannesstraat 34	Ulestraten	52,83	47,83	--	36,59	38,18	47,40	55,07	
Paus Joannesstraat 35	Ulestraten	51,36	46,36	--	33,11	36,32	47,65	54,81	
Paus Joannesstraat 36	Ulestraten	53,54	48,54	--	35,98	38,71	47,48	55,42	
Paus Joannesstraat 37	Ulestraten	51,26	46,26	--	31,95	36,83	47,77	54,89	
Paus Joannesstraat 38	Ulestraten	53,26	48,26	--	35,42	39,10	47,58	55,44	
Paus Joannesstraat 39	Ulestraten	49,26	44,26	--	31,93	35,40	47,90	54,70	
Paus Joannesstraat 4	Ulestraten	53,02	48,02	--	38,46	37,20	46,55	54,74	
Paus Joannesstraat 40	Ulestraten	46,44	41,44	--	34,11	35,44	47,78	54,34	
Paus Joannesstraat 6	Ulestraten	54,23	49,23	--	37,58	35,77	46,58	55,23	
Paus Joannesstraat 8	Ulestraten	52,77	47,77	--	38,45	37,69	46,64	55,04	
Peter Schoenmakersstraat 1	Ulestraten	54,97	49,97	--	41,61	42,93	49,12	57,29	
Peter Schoenmakersstraat 10	Ulestraten	52,76	47,76	--	37,28	36,61	48,93	56,14	
Peter Schoenmakersstraat 2	Ulestraten	54,40	49,40	--	40,44	39,99	48,70	56,78	
Peter Schoenmakersstraat 3	Ulestraten	55,03	50,03	--	42,88	44,28	49,16	57,83	
Peter Schoenmakersstraat 4	Ulestraten	52,43	47,43	--	39,99	39,46	48,71	56,39	
Peter Schoenmakersstraat 5	Ulestraten	55,07	50,07	--	42,54	42,04	49,26	58,28	
Peter Schoenmakersstraat 6	Ulestraten	53,85	48,85	--	39,73	40,31	48,78	56,44	
Peter Schoenmakersstraat 7	Ulestraten	57,44	52,44	--	42,86	44,33	49,27	58,27	
Peter Schoenmakersstraat 8	Ulestraten	47,20	42,20	--	39,06	40,04	48,79	55,81	
Peter Schoenmakersstraat 9	Ulestraten	54,88	49,88	--	40,26	43,50	49,36	57,30	
Putstraat 1	Ulestraten	53,91	48,91	--	32,56	52,08	61,09	67,15	
Putstraat 10	Ulestraten	53,63	48,63	--	32,07	51,15	62,45	68,39	

Bijlage 6 Rekenresultaten op adresniveau



[ADRES]	[KERN]	VERGUNDE SITUATIE			GECUMULEERDE GELUIDBELASTING				
		GELUIDBELASTING PROEFDRAAIEN			INDUSTRIE AV	WEGVERKEER	LUCHTVAARTOTAAL INC MAA		
		[DAG]	[AVOND]	[NACHT]	[ETMAAL]	[LDEN]	[LDEN]	[LCUM]	
Putstraat 11	Ulestraten	54,17	49,17	--	32,11	52,56	63,49	69,41	
Putstraat 13	Ulestraten	53,06	48,06	--	29,38	46,50	64,01	69,82	
Putstraat 5	Ulestraten	53,34	48,34	--	32,35	49,42	61,97	67,92	
Putstraat 6	Ulestraten	53,29	48,29	--	32,17	51,02	61,66	67,64	
Putstraat 7	Ulestraten	53,35	48,35	--	33,32	47,66	62,46	68,35	
Putstraat 9	Ulestraten	53,78	48,78	--	33,03	48,62	62,94	68,83	
Rector Thijssenstraat 1	Moorveld	50,31	45,31	--	36,85	54,88	50,83	60,17	
Rector Thijssenstraat 10	Moorveld	50,39	45,39	--	37,03	54,41	50,83	60,00	
Rector Thijssenstraat 11	Moorveld	50,92	45,92	--	37,61	55,89	51,35	60,82	
Rector Thijssenstraat 13	Moorveld	50,93	45,93	--	37,61	55,85	51,42	60,85	
Rector Thijssenstraat 14	Moorveld	50,31	45,31	--	37,38	54,57	50,90	60,04	
Rector Thijssenstraat 15	Moorveld	50,83	45,83	--	37,73	55,86	51,42	60,86	
Rector Thijssenstraat 16	Moorveld	50,61	45,61	--	37,55	55,25	51,02	60,04	
Rector Thijssenstraat 17	Moorveld	50,94	45,94	--	37,73	55,88	51,55	60,95	
Rector Thijssenstraat 19	Moorveld	50,96	45,96	--	37,64	55,81	51,57	60,95	
Rector Thijssenstraat 2	Moorveld	50,10	45,10	--	36,77	53,16	50,51	59,50	
Rector Thijssenstraat 21	Moorveld	51,05	46,05	--	37,91	55,83	51,68	60,64	
Rector Thijssenstraat 23	Moorveld	51,09	46,09	--	37,99	55,94	51,70	60,70	
Rector Thijssenstraat 25	Moorveld	51,15	46,15	--	38,08	56,04	51,74	60,76	
Rector Thijssenstraat 27	Moorveld	51,19	46,19	--	38,11	55,88	51,82	60,75	
Rector Thijssenstraat 29	Moorveld	51,29	46,29	--	38,19	56,00	51,82	60,80	
Rector Thijssenstraat 3	Moorveld	50,40	45,40	--	36,63	55,02	50,91	60,24	
Rector Thijssenstraat 31	Moorveld	51,27	46,27	--	38,23	55,95	51,89	60,83	
Rector Thijssenstraat 33	Moorveld	51,32	46,32	--	38,27	56,06	51,92	60,89	
Rector Thijssenstraat 35	Moorveld	51,36	46,36	--	38,31	56,09	51,88	60,89	
Rector Thijssenstraat 36	Moorveld	51,04	46,04	--	37,97	54,71	51,38	60,14	
Rector Thijssenstraat 37	Moorveld	51,50	46,50	--	38,72	55,93	51,91	60,85	
Rector Thijssenstraat 38	Moorveld	51,18	46,18	--	37,94	54,70	51,42	60,14	
Rector Thijssenstraat 39	Moorveld	51,44	46,44	--	38,35	56,05	51,95	60,92	
Rector Thijssenstraat 40	Moorveld	50,70	45,70	--	37,95	54,62	51,41	60,06	
Rector Thijssenstraat 41	Moorveld	51,46	46,46	--	38,41	55,83	51,94	60,84	

Bijlage 6 Rekenresultaten op adresniveau



[ADRES]	[KERN]	VERGUNDE SITUATIE			GECUMULEERDE GELUIDBELASTING				
		GELUIDBELASTING PROEFDRAAIEN			INDUSTRIE AV	WEGVERKEER	LUCHTVAARTOTAAL INC MAA		
		[DAG]	[AVOND]	[NACHT]	[ETMAAL]	[LDEN]	[LDEN]	[LCUM]	
Rector Thijssenstraat 42	Moorveld	51,22	46,22	--	38,09	54,53	51,41	60,10	
Rector Thijssenstraat 43	Moorveld	51,50	46,50	--	38,46	55,81	51,93	60,84	
Rector Thijssenstraat 44	Moorveld	50,67	45,67	--	38,01	54,51	51,42	60,05	
Rector Thijssenstraat 45	Moorveld	51,62	46,62	--	38,53	55,94	51,98	60,91	
Rector Thijssenstraat 46	Moorveld	51,16	46,16	--	38,15	54,39	51,42	60,05	
Rector Thijssenstraat 47	Moorveld	51,55	46,55	--	38,57	55,78	51,95	60,84	
Rector Thijssenstraat 48	Moorveld	50,80	45,80	--	38,17	54,58	51,41	60,07	
Rector Thijssenstraat 49	Moorveld	52,69	47,69	--	38,66	55,75	51,93	60,84	
Rector Thijssenstraat 5	Moorveld	50,73	45,73	--	37,39	55,75	51,06	60,60	
Rector Thijssenstraat 50	Moorveld	51,24	46,24	--	38,35	54,43	51,43	60,13	
Rector Thijssenstraat 51	Moorveld	51,52	46,52	--	38,75	55,88	51,92	60,89	
Rector Thijssenstraat 6	Moorveld	50,13	45,13	--	36,86	53,56	50,75	59,57	
Rector Thijssenstraat 7	Moorveld	50,79	45,79	--	37,43	55,64	51,14	60,61	
Rector Thijssenstraat 9	Moorveld	51,17	46,17	--	37,56	55,85	51,27	60,76	
Schonen Steynweg 1	Moorveld	57,26	52,26	--	36,56	67,69	57,96	69,36	
Schonen Steynweg 10	Moorveld	36,90	31,90	--	24,10	48,99	51,33	57,98	
Schonen Steynweg 12	Moorveld	37,38	32,38	--	25,30	46,50	51,33	57,89	
Schonen Steynweg 2	Moorveld	55,03	50,03	--	35,60	62,62	55,62	65,82	
Schonen Steynweg 3	Moorveld	54,44	49,44	--	36,07	60,81	54,56	64,68	
Schonen Steynweg 3a	Moorveld	54,13	49,13	--	36,06	59,49	54,42	64,09	
Schonen Steynweg 6a	Moorveld	43,03	38,03	--	33,44	57,53	52,10	61,30	
Schonen Steynweg 6b	Moorveld	43,06	38,06	--	33,46	57,47	52,10	61,27	
Schonen Steynweg 6c	Moorveld	44,51	39,51	--	35,01	58,55	52,10	61,94	
Schonen Steynweg 6d	Moorveld	44,54	39,54	--	35,03	58,52	52,10	61,93	
Schonen Steynweg 6e	Moorveld	44,75	39,75	--	35,23	58,50	52,10	61,98	
Schonen Steynweg 6f	Moorveld	44,78	39,78	--	35,25	58,48	52,10	61,98	
Schonen Steynweg 8a	Moorveld	44,34	39,34	--	34,82	58,12	52,10	61,72	
Schonen Steynweg 8b	Moorveld	42,81	37,81	--	33,15	57,31	52,10	61,17	
Schonen Steynweg 8c	Moorveld	44,42	39,42	--	34,92	58,23	52,10	61,78	
Schonen Steynweg 8d	Moorveld	44,58	39,58	--	35,05	57,97	52,10	61,72	
Schonen Steynweg 8e	Moorveld	44,71	39,71	--	35,20	58,38	52,10	61,92	

Bijlage 6 Rekenresultaten op adresniveau



[ADRES]	[KERN]	VERGUNDE SITUATIE			GECUMULEERDE GELUIDBELASTING				
		GELUIDBELASTING PROEFDRAAIEN			INDUSTRIE AV	WEGVERKEER	LUCHTVAARTOTAAL INC MAA		
		[DAG]	[AVOND]	[NACHT]	[ETMAAL]	[LDEN]	[LDEN]	[LCUM]	
Schoolplein 1	Ulestraten	48,17	43,17	--	40,29	34,84	46,98	56,46	
Schoolplein 10	Ulestraten	53,42	48,42	--	43,83	40,60	47,56	56,63	
Schoolplein 11	Ulestraten	53,29	48,29	--	41,69	37,28	47,04	55,21	
Schoolplein 13	Ulestraten	54,36	49,36	--	42,13	36,50	47,08	55,66	
Schoolplein 15	Ulestraten	50,94	45,94	--	42,26	37,17	47,10	54,59	
Schoolplein 2	Ulestraten	53,43	48,43	--	42,43	41,08	47,50	56,57	
Schoolplein 3	Ulestraten	46,42	41,42	--	40,01	35,24	46,97	55,49	
Schoolplein 4	Ulestraten	53,52	48,52	--	42,90	41,47	47,51	56,60	
Schoolplein 5	Ulestraten	46,01	41,01	--	40,15	34,10	46,98	56,18	
Schoolplein 6	Ulestraten	53,55	48,55	--	42,93	41,26	47,49	56,57	
Schoolplein 7	Ulestraten	52,38	47,38	--	41,28	34,70	47,03	54,76	
Schoolplein 8	Ulestraten	53,56	48,56	--	42,86	40,88	47,51	56,59	
Schoolplein 9	Ulestraten	51,28	46,28	--	41,33	35,68	47,03	54,66	
Schoolstraat 1	Moorveld	48,36	43,36	--	33,97	49,82	48,63	56,45	
Schoolstraat 15	Moorveld	49,42	44,42	--	36,08	51,08	48,18	57,12	
Schoolstraat 17	Moorveld	49,56	44,56	--	36,09	51,29	48,18	57,15	
Schoolstraat 19	Moorveld	40,53	35,53	--	33,98	47,59	48,17	55,47	
Schoolstraat 2	Moorveld	43,55	38,55	--	34,22	49,64	48,60	56,94	
Schoolstraat 3	Moorveld	48,33	43,33	--	34,02	48,79	48,61	56,11	
Schoolstraat 4	Moorveld	44,35	39,35	--	34,69	48,86	48,61	56,86	
Schoolstraat 5	Moorveld	49,18	44,18	--	34,58	49,05	48,55	56,10	
Schoolstraat 6	Moorveld	45,53	40,53	--	34,77	48,64	48,55	56,75	
Schoolstraat 7	Moorveld	48,19	43,19	--	34,89	50,61	48,50	57,05	
Schoolstraat 8	Moorveld	49,72	44,72	--	36,20	48,41	48,50	56,74	
Sint Catharinastraat 10	Ulestraten	45,56	40,56	--	37,82	24,95	45,12	53,63	
Sint Catharinastraat 100	Ulestraten	53,66	48,66	--	34,78	44,98	50,94	58,07	
Sint Catharinastraat 102	Ulestraten	53,64	48,64	--	34,68	44,53	51,02	58,12	
Sint Catharinastraat 104	Ulestraten	53,63	48,63	--	35,36	44,60	51,19	58,27	
Sint Catharinastraat 106	Ulestraten	53,77	48,77	--	35,82	44,58	51,27	58,36	
Sint Catharinastraat 107	Ulestraten	53,77	48,77	--	36,46	45,77	51,96	58,97	
Sint Catharinastraat 108	Ulestraten	53,58	48,58	--	36,74	44,33	51,43	58,46	

Bijlage 6 Rekenresultaten op adresniveau



[ADRES]	[KERN]	VERGUNDE SITUATIE			GECUMULEERDE GELUIDBELASTING				
		GELUIDBELASTING PROEFDRAAIEN			INDUSTRIE AV	WEGVERKEER	LUCHTVAARTOTAAL INC MAA		
		[DAG]	[AVOND]	[NACHT]	[ETMAAL]	[LDEN]	[LDEN]	[LCUM]	
Sint Catharinastraat 110	Ulestraten	53,74	48,74	--	36,73	42,76	51,52	58,51	
Sint Catharinastraat 112	Ulestraten	54,53	49,53	--	33,86	46,46	51,68	58,79	
Sint Catharinastraat 114	Ulestraten	50,95	45,95	--	30,84	38,59	52,07	58,49	
Sint Catharinastraat 116	Ulestraten	53,86	48,86	--	37,10	48,53	52,80	59,73	
Sint Catharinastraat 118	Ulestraten	53,64	48,64	--	36,35	58,28	53,12	61,82	
Sint Catharinastraat 12	Ulestraten	51,26	46,26	--	39,63	31,62	45,16	53,20	
Sint Catharinastraat 2	Ulestraten	50,75	45,75	--	42,16	34,59	45,02	54,39	
Sint Catharinastraat 23	Ulestraten	51,22	46,22	--	36,61	27,20	45,20	53,02	
Sint Catharinastraat 26	Ulestraten	50,67	45,67	--	32,89	28,40	45,44	52,99	
Sint Catharinastraat 27	Ulestraten	44,16	39,16	--	33,79	25,90	45,32	51,85	
Sint Catharinastraat 28	Ulestraten	45,52	40,52	--	34,47	28,15	45,32	53,94	
Sint Catharinastraat 28a	Ulestraten	46,75	41,75	--	33,46	27,06	45,50	52,87	
Sint Catharinastraat 28b	Ulestraten	46,23	41,23	--	34,48	27,76	45,50	52,81	
Sint Catharinastraat 30	Ulestraten	44,30	39,30	--	31,28	23,39	45,56	52,17	
Sint Catharinastraat 32	Ulestraten	52,84	47,84	--	39,23	30,80	45,87	54,16	
Sint Catharinastraat 33	Ulestraten	46,60	41,60	--	35,80	28,97	45,56	53,01	
Sint Catharinastraat 34	Ulestraten	47,59	42,59	--	35,38	27,39	45,77	52,65	
Sint Catharinastraat 35	Ulestraten	47,59	42,59	--	35,23	29,63	45,70	52,64	
Sint Catharinastraat 36	Ulestraten	48,91	43,91	--	31,44	28,66	45,78	52,89	
Sint Catharinastraat 36a	Ulestraten	43,45	38,45	--	34,43	28,98	45,98	52,58	
Sint Catharinastraat 37	Ulestraten	50,68	45,68	--	33,94	27,55	45,79	53,19	
Sint Catharinastraat 38	Ulestraten	43,65	38,65	--	33,82	29,61	46,05	53,18	
Sint Catharinastraat 39	Ulestraten	44,73	39,73	--	34,90	27,90	45,92	52,83	
Sint Catharinastraat 40	Ulestraten	51,19	46,19	--	34,26	29,02	46,07	53,56	
Sint Catharinastraat 41	Ulestraten	53,07	48,07	--	40,70	31,82	45,95	54,78	
Sint Catharinastraat 42	Ulestraten	44,39	39,39	--	32,24	26,35	46,37	52,81	
Sint Catharinastraat 44	Ulestraten	48,20	43,20	--	31,21	28,21	46,53	53,31	
Sint Catharinastraat 45	Ulestraten	44,69	39,69	--	35,88	29,00	46,17	52,90	
Sint Catharinastraat 47	Ulestraten	42,92	37,92	--	34,91	29,27	46,26	52,72	
Sint Catharinastraat 49	Ulestraten	46,97	41,97	--	36,11	29,99	46,30	53,08	
Sint Catharinastraat 50	Ulestraten	49,74	44,74	--	37,09	34,15	46,60	53,81	

Bijlage 6 Rekenresultaten op adresniveau



[ADRES]	[KERN]	VERGUNDE SITUATIE			GECUMULEERDE GELUIDBELASTING				
		GELUIDBELASTING PROEFDRAAIEN			INDUSTRIE AV	WEGVERKEER	LUCHTVAARTOTAAL INC MAA		
		[DAG]	[AVOND]	[NACHT]	[ETMAAL]	[LDEN]	[LDEN]	[LCUM]	
Sint Catharinastraat 51	Ulestraten	46,38	41,38	--	34,87	30,88	46,40	53,16	
Sint Catharinastraat 52	Ulestraten	51,06	46,06	--	35,99	35,16	46,64	54,64	
Sint Catharinastraat 53	Ulestraten	42,95	37,95	--	34,56	31,04	46,44	52,89	
Sint Catharinastraat 54	Ulestraten	49,09	44,09	--	33,74	33,83	46,68	53,67	
Sint Catharinastraat 55	Ulestraten	48,35	43,35	--	35,74	33,97	46,53	53,42	
Sint Catharinastraat 57	Ulestraten	52,65	47,65	--	34,22	33,32	46,39	54,29	
Sint Catharinastraat 58	Ulestraten	47,76	42,76	--	29,80	31,07	47,08	53,90	
Sint Catharinastraat 59	Ulestraten	47,25	42,25	--	32,74	31,12	46,73	53,41	
Sint Catharinastraat 60	Ulestraten	50,08	45,08	--	30,09	31,70	47,29	54,22	
Sint Catharinastraat 61	Ulestraten	44,44	39,44	--	31,13	33,09	47,44	54,15	
Sint Catharinastraat 62	Ulestraten	49,20	44,20	--	33,07	36,63	47,65	54,45	
Sint Catharinastraat 63	Ulestraten	53,37	48,37	--	34,17	38,93	47,53	55,32	
Sint Catharinastraat 64	Ulestraten	48,16	43,16	--	32,64	36,54	47,88	55,17	
Sint Catharinastraat 65	Ulestraten	53,10	48,10	--	35,70	39,84	47,73	55,39	
Sint Catharinastraat 66	Ulestraten	50,06	45,06	--	32,03	37,58	47,95	54,78	
Sint Catharinastraat 67	Ulestraten	46,85	41,85	--	31,97	35,50	47,98	54,48	
Sint Catharinastraat 68	Ulestraten	46,37	41,37	--	33,90	36,37	48,21	54,77	
Sint Catharinastraat 69	Ulestraten	52,61	47,61	--	35,24	42,24	48,19	55,69	
Sint Catharinastraat 70	Ulestraten	47,43	42,43	--	33,62	35,47	48,38	54,86	
Sint Catharinastraat 70a	Ulestraten	43,40	38,40	--	30,13	31,99	48,49	54,75	
Sint Catharinastraat 72	Ulestraten	52,89	47,89	--	33,17	39,50	48,73	56,05	
Sint Catharinastraat 75	Ulestraten	53,24	48,24	--	38,35	43,95	48,45	56,29	
Sint Catharinastraat 76	Ulestraten	50,33	45,33	--	32,38	39,25	48,91	55,72	
Sint Catharinastraat 77	Ulestraten	53,27	48,27	--	39,64	44,73	48,68	56,47	
Sint Catharinastraat 78	Ulestraten	50,75	45,75	--	34,51	38,58	49,18	56,03	
Sint Catharinastraat 78a	Ulestraten	45,11	40,11	--	27,81	35,12	49,78	56,02	
Sint Catharinastraat 79	Ulestraten	53,21	48,21	--	37,05	43,45	49,17	56,67	
Sint Catharinastraat 8	Ulestraten	45,16	40,16	--	40,25	33,02	45,09	54,25	
Sint Catharinastraat 80	Ulestraten	51,63	46,63	--	35,46	40,26	49,61	56,46	
Sint Catharinastraat 82	Ulestraten	49,72	44,72	--	36,15	40,22	49,68	56,68	
Sint Catharinastraat 84	Ulestraten	46,35	41,35	--	35,38	42,33	49,95	56,52	

Bijlage 6 Rekenresultaten op adresniveau



[ADRES]	[KERN]	VERGUNDE SITUATIE			GECUMULEERDE GELUIDBELASTING				
		GELUIDBELASTING PROEFDRAAIEN			INDUSTRIE AV	WEGVERKEER	LUCHTVAARTOTAAL INC MAA		
		[DAG]	[AVOND]	[NACHT]	[ETMAAL]	[LDEN]	[LDEN]	[LCUM]	
Sint Catharinastraat 86	Ulestraten	49,99	44,99	--	35,30	43,00	50,12	56,76	
Sint Catharinastraat 88	Ulestraten	46,47	41,47	--	35,10	42,81	50,25	56,68	
Sint Catharinastraat 90	Ulestraten	50,57	45,57	--	36,94	42,99	50,31	57,09	
Sint Catharinastraat 92	Ulestraten	50,58	45,58	--	37,27	43,48	50,44	57,23	
Sint Catharinastraat 94	Ulestraten	53,60	48,60	--	34,71	44,29	50,58	57,76	
Sint Catharinastraat 96	Ulestraten	53,39	48,39	--	34,86	45,20	50,74	57,90	
Sint Catharinastraat 98	Ulestraten	52,93	47,93	--	34,89	45,26	50,82	57,76	
Veenweg 11	Beek	51,65	46,65	--	46,61	46,70	57,45	64,26	
Veenweg 4	Beek	51,32	46,32	--	45,46	45,15	57,61	64,25	
Veenweg 5	Beek	51,15	46,15	--	46,28	47,48	58,10	64,80	
Veenweg 7	Beek	51,21	46,21	--	46,50	47,60	58,02	64,75	
Veenweg 8	Beek	50,41	45,41	--	44,22	45,59	57,26	63,86	
Veenweg 9	Beek	51,22	46,22	--	43,03	45,19	57,76	64,44	
Vliegveldweg 21	Ulestraten	53,02	48,02	--	28,46	66,86	62,59	70,69	
Vliegveldweg 23	Ulestraten	53,22	48,22	--	30,17	71,34	62,92	73,25	
Vliegveldweg 25	Ulestraten	53,33	48,33	--	24,89	71,72	62,97	73,51	
Vliegveldweg 27	Ulestraten	53,59	48,59	--	31,60	72,24	63,06	73,89	
Vliegveldweg 51	Moorveld	54,97	49,97	--	39,48	71,01	60,53	72,48	
Vliegveldweg 53	Geulle	55,78	50,78	--	42,93	71,25	59,39	72,43	
Vliegveldweg 62	Maastricht-Airport	58,16	53,16	--	42,79	67,55	63,09	71,45	
Vliek 10	Ulestraten	55,24	50,24	--	36,26	63,28	54,86	65,24	
Vliek 11	Ulestraten	54,64	49,64	--	35,10	63,47	54,27	65,21	
Vliek 12	Ulestraten	55,28	50,28	--	35,39	55,22	55,74	62,80	
Vliek 13	Ulestraten	54,42	49,42	--	35,41	63,25	54,41	65,08	
Vliek 15	Ulestraten	56,79	51,79	--	33,15	60,55	54,61	63,60	
Vliek 16	Ulestraten	55,03	50,03	--	36,07	56,98	56,51	63,52	
Vliek 17	Ulestraten	54,39	49,39	--	29,48	60,24	54,80	63,53	
Vliek 18	Ulestraten	55,54	50,54	--	36,30	54,17	57,01	63,76	
Vliek 20	Ulestraten	55,64	50,64	--	36,10	50,88	57,19	63,67	
Vliek 21	Ulestraten	54,66	49,66	--	33,98	57,53	55,08	62,81	
Vliek 24	Ulestraten	55,90	50,90	--	36,96	50,82	57,58	63,85	

Bijlage 6 Rekenresultaten op adresniveau



[ADRES]	[KERN]	VERGUNDE SITUATIE			GECUMULEERDE GELUIDBELASTING				
		GELUIDBELASTING PROEFDRAAIEN			INDUSTRIE AV	WEGVERKEER	LUCHTVAARTOTAAL INC MAA		
		[DAG]	[AVOND]	[NACHT]	[ETMAAL]	[LDEN]	[LDEN]	[LCUM]	
Vliek 25	Ulestraten	54,96	49,96	--	35,07	52,04	56,41	63,08	
Vliek 26	Ulestraten	55,90	50,90	--	36,04	50,29	57,94	64,30	
Vliek 28	Ulestraten	55,45	50,45	--	34,26	49,68	58,25	64,48	
Vliek 3	Ulestraten	50,61	45,61	--	35,73	58,16	53,24	61,75	
Vliek 30	Ulestraten	56,28	51,28	--	30,79	50,60	58,37	64,73	
Vliek 32	Ulestraten	57,13	52,13	--	35,97	50,55	58,53	64,90	
Vliek 32b	Ulestraten	56,79	51,79	--	36,51	46,26	58,53	64,80	
Vliek 34	Ulestraten	57,03	52,03	--	36,13	51,77	61,85	67,86	
Vliek 5	Ulestraten	52,61	47,61	--	35,84	62,39	53,49	64,20	
Vliek 6	Ulestraten	53,91	48,91	--	37,65	58,32	53,62	62,04	
Vliek 7	Ulestraten	51,96	46,96	--	35,22	63,69	53,73	65,24	
Vliek 8	Ulestraten	54,28	49,28	--	36,34	57,40	54,01	61,92	
Vliek 9	Ulestraten	52,15	47,15	--	33,78	63,33	53,96	65,01	
Vliekerweg 1	Bunde	54,78	49,78	--	30,25	55,72	58,19	64,92	
Waalsserstraat 1	Moorveld	50,79	45,79	--	37,44	54,22	50,98	59,21	
Waalsserstraat 10	Moorveld	50,50	45,50	--	37,68	53,05	50,29	58,90	
Waalsserstraat 2	Moorveld	50,63	45,63	--	37,64	54,80	51,09	59,94	
Waalsserstraat 3	Moorveld	52,42	47,42	--	38,66	54,71	51,29	60,01	
Waalsserstraat 4	Moorveld	50,57	45,57	--	37,01	53,24	50,83	58,91	
Waalsserstraat 6	Moorveld	50,60	45,60	--	36,93	52,90	50,71	58,77	
Waalsserstraat 8	Moorveld	50,54	45,54	--	37,34	52,79	50,46	58,69	
Waterval 10	Ulestraten	35,12	30,12	--	21,64	11,68	44,31	50,54	
Waterval 10a	Ulestraten	36,67	31,67	--	21,83	13,91	44,36	50,59	
Waterval 11	Ulestraten	33,03	28,03	--	21,74	11,19	44,18	50,38	
Waterval 12	Ulestraten	36,67	31,67	--	21,91	13,28	44,31	50,56	
Waterval 12a	Ulestraten	34,64	29,64	--	19,61	11,24	44,31	50,52	
Waterval 4	Ulestraten	34,83	29,83	--	19,40	15,24	44,37	50,57	
Waterval 5	Ulestraten	32,54	27,54	--	18,73	12,06	44,62	50,81	
Waterval 6	Ulestraten	31,63	26,63	--	18,02	12,54	44,74	50,91	
Waterval 7	Ulestraten	33,37	28,37	--	19,81	13,27	44,97	51,14	
Waterval 7a	Ulestraten	33,46	28,46	--	19,00	10,01	45,04	51,22	

Bijlage 6 Rekenresultaten op adresniveau



[ADRES]	[KERN]	VERGUNDE SITUATIE			GECUMULEERDE GELUIDBELASTING				
		GELUIDBELASTING PROEFDRAAIEN			INDUSTRIE AV	WEGVERKEER	LUCHTVAARTOTAAL INC MAA		
		[DAG]	[AVOND]	[NACHT]	[ETMAAL]	[LDEN]	[LDEN]	[LCUM]	
Waterval 8	Ulestraten	36,74	31,74	--	23,71	10,91	44,83	51,06	
Waterval 9	Ulestraten	34,30	29,30	--	27,54	11,10	44,75	50,96	
Waterval 9a	Ulestraten	35,98	30,98	--	28,09	13,26	44,80	51,03	
Wijngaardsberg 1	Ulestraten	50,10	45,10	--	33,58	36,63	47,59	54,62	
Wijngaardsberg 2	Ulestraten	47,92	42,92	--	31,54	37,80	47,15	53,97	
Wonkelestraat 1	Bunde	54,08	49,08	--	29,75	55,11	57,73	64,36	
Wonkelestraat 10	Bunde	54,65	49,65	--	31,66	52,46	54,09	61,53	
Wonkelestraat 11	Bunde	53,71	48,71	--	29,38	52,84	54,01	61,28	
Wonkelestraat 12	Bunde	54,19	49,19	--	30,27	52,65	54,01	61,33	
Wonkelestraat 13	Bunde	54,06	49,06	--	30,06	52,65	54,04	61,40	
Wonkelestraat 14	Bunde	51,32	46,32	--	29,80	52,40	53,86	61,25	
Wonkelestraat 15	Bunde	54,47	49,47	--	30,28	52,63	54,02	61,51	
Wonkelestraat 18	Bunde	54,60	49,60	--	30,41	52,25	52,93	60,70	
Wonkelestraat 2	Bunde	54,12	49,12	--	29,91	53,35	56,46	63,21	
Wonkelestraat 4	Bunde	54,06	49,06	--	29,91	53,10	56,11	62,91	
Wonkelestraat 5	Bunde	54,01	49,01	--	29,88	52,63	55,94	62,73	
Wonkelestraat 6	Bunde	54,58	49,58	--	29,57	52,73	56,06	62,66	
Wonkelestraat 7	Bunde	53,30	48,30	--	29,64	52,84	55,05	62,00	
Wonkelestraat 8	Bunde	53,38	48,38	--	29,77	50,94	54,49	61,41	
Wonkelestraat 9	Bunde	53,13	48,13	--	31,14	51,94	54,09	61,45	
Zonkampweg 1	Ulestraten	49,50	44,50	--	39,36	32,08	40,68	49,94	
ZZ Kasteelstraat N 1	Ulestraten	45,68	40,68	--	34,53	33,55	47,70	54,30	
ZZ Kasteelstraat N 10	Ulestraten	36,39	31,39	--	27,25	23,60	47,70	53,90	
ZZ Kasteelstraat N 11	Ulestraten	36,31	31,31	--	25,99	25,79	47,70	53,88	
ZZ Kasteelstraat N 12	Ulestraten	39,86	34,86	--	32,62	38,92	47,70	54,68	
ZZ Kasteelstraat N 13	Ulestraten	37,60	32,60	--	33,65	36,76	47,70	54,37	
ZZ Kasteelstraat N 14	Ulestraten	38,69	33,69	--	34,31	35,10	47,70	54,41	
ZZ Kasteelstraat N 15	Ulestraten	53,79	48,79	--	36,08	38,84	47,70	55,70	
ZZ Kasteelstraat N 16	Ulestraten	53,77	48,77	--	37,04	38,51	47,70	55,76	
ZZ Kasteelstraat N 17	Ulestraten	53,87	48,87	--	37,96	38,44	47,70	55,88	
ZZ Kasteelstraat N 18	Ulestraten	51,55	46,55	--	39,50	39,96	47,70	55,57	

Bijlage 6 Rekenresultaten op adresniveau



[ADRES]	[KERN]	VERGUNDE SITUATIE			GECUMULEERDE GELUIDBELASTING				
		GELUIDBELASTING PROEFDRAAIEN			INDUSTRIE AV	WEGVERKEER	LUCHTVAARTOTAAL INC MAA		
		[DAG]	[AVOND]	[NACHT]	[ETMAAL]	[LDEN]	[LDEN]	[LCUM]	
ZZ Kasteelstraat N 19	Ulestraten	53,86	48,86	--	39,72	41,71	47,70	56,12	
ZZ Kasteelstraat N 2	Ulestraten	45,73	40,73	--	34,57	34,04	47,70	54,35	
ZZ Kasteelstraat N 20	Ulestraten	53,80	48,80	--	35,73	39,82	47,70	55,79	
ZZ Kasteelstraat N 21	Ulestraten	50,43	45,43	--	34,41	39,15	47,70	54,96	
ZZ Kasteelstraat N 22	Ulestraten	44,65	39,65	--	33,25	39,41	47,70	54,39	
ZZ Kasteelstraat N 23	Ulestraten	44,69	39,69	--	31,65	39,42	47,70	54,38	
ZZ Kasteelstraat N 24	Ulestraten	37,48	32,48	--	27,69	38,12	47,70	54,35	
ZZ Kasteelstraat N 25	Ulestraten	38,00	33,00	--	33,83	29,86	47,70	54,31	
ZZ Kasteelstraat N 26	Ulestraten	38,00	33,00	--	32,12	31,41	47,70	54,23	
ZZ Kasteelstraat N 27	Ulestraten	46,67	41,67	--	26,57	35,91	47,70	54,25	
ZZ Kasteelstraat N 28	Ulestraten	46,18	41,18	--	28,00	36,11	47,70	54,21	
ZZ Kasteelstraat N 3	Ulestraten	47,23	42,23	--	35,32	33,90	47,70	54,39	
ZZ Kasteelstraat N 4	Ulestraten	50,24	45,24	--	35,79	36,54	47,70	55,44	
ZZ Kasteelstraat N 5	Ulestraten	52,71	47,71	--	30,17	35,59	47,70	55,46	
ZZ Kasteelstraat N 6	Ulestraten	44,82	39,82	--	29,14	35,87	47,70	54,26	
ZZ Kasteelstraat N 7	Ulestraten	41,57	36,57	--	28,67	35,84	47,70	54,15	
ZZ Kasteelstraat N 8	Ulestraten	51,79	46,79	--	28,16	35,47	47,70	54,95	
ZZ Kasteelstraat N 9	Ulestraten	49,32	44,32	--	25,51	33,38	47,70	54,83	
ZZ Luipertstraat 30	Moorveld	50,32	45,32	--	37,32	52,71	47,70	57,65	
ZZ Moorveldsberg 119	Geulle	44,80	39,80	--	26,25	48,74	47,70	56,34	
ZZ Sint Catharinastraat N 1	Ulestraten	53,02	48,02	--	40,05	36,11	46,00	55,02	
ZZ Sint Catharinastraat N 10	Ulestraten	36,20	31,20	--	31,80	21,54	46,00	52,47	
ZZ Sint Catharinastraat N 11	Ulestraten	45,26	40,26	--	33,87	27,06	46,00	52,94	
ZZ Sint Catharinastraat N 12	Ulestraten	48,83	43,83	--	35,94	29,57	46,00	53,13	
ZZ Sint Catharinastraat N 13	Ulestraten	41,97	36,97	--	25,84	22,20	46,00	52,32	
ZZ Sint Catharinastraat N 14	Ulestraten	46,45	41,45	--	27,17	25,02	46,00	52,64	
ZZ Sint Catharinastraat N 15	Ulestraten	51,39	46,39	--	32,20	27,93	46,00	53,69	
ZZ Sint Catharinastraat N 16	Ulestraten	48,08	43,08	--	34,40	23,76	46,00	53,49	
ZZ Sint Catharinastraat N 17	Ulestraten	46,27	41,27	--	31,79	21,38	46,00	52,96	
ZZ Sint Catharinastraat N 18	Ulestraten	47,96	42,96	--	32,22	26,88	46,00	53,11	
ZZ Sint Catharinastraat N 19	Ulestraten	32,60	27,60	--	21,96	14,97	46,00	52,15	

Bijlage 6 Rekenresultaten op adresniveau



[ADRES]	[KERN]	VERGUNDE SITUATIE			GECUMULEERDE GELUIDBELASTING				
		GELUIDBELASTING PROEFDRAAIEN			INDUSTRIE AV	WEGVERKEER	LUCHTVAARTOTAAL INC MAA		
		[DAG]	[AVOND]	[NACHT]	[ETMAAL]	[LDEN]	[LDEN]	[LCUM]	
ZZ Sint Catharinastraat N 2	Ulestraten	52,83	47,83	--	37,69	36,21	46,00	54,62	
ZZ Sint Catharinastraat N 20	Ulestraten	47,57	42,57	--	22,66	19,65	46,00	52,75	
ZZ Sint Catharinastraat N 21	Ulestraten	51,88	46,88	--	26,93	25,97	46,00	53,69	
ZZ Sint Catharinastraat N 22	Ulestraten	52,16	47,16	--	31,16	27,48	46,00	53,83	
ZZ Sint Catharinastraat N 23	Ulestraten	46,84	41,84	--	25,01	23,61	46,00	52,73	
ZZ Sint Catharinastraat N 24	Ulestraten	53,52	48,52	--	32,23	27,15	46,00	54,34	
ZZ Sint Catharinastraat N 25	Ulestraten	43,18	38,18	--	30,21	23,94	46,00	52,62	
ZZ Sint Catharinastraat N 3	Ulestraten	53,71	48,71	--	37,02	35,29	46,00	54,48	
ZZ Sint Catharinastraat N 4	Ulestraten	52,82	47,82	--	38,45	35,24	46,00	54,25	
ZZ Sint Catharinastraat N 5	Ulestraten	55,05	50,05	--	38,02	34,59	46,00	55,13	
ZZ Sint Catharinastraat N 6	Ulestraten	55,14	50,14	--	38,73	34,72	46,00	55,16	
ZZ Sint Catharinastraat N 7	Ulestraten	53,25	48,25	--	29,75	29,16	46,00	54,20	
ZZ Sint Catharinastraat N 8	Ulestraten	53,22	48,22	--	31,36	29,25	46,00	54,19	
ZZ Sint Catharinastraat N 9	Ulestraten	53,16	48,16	--	33,22	33,76	46,00	54,17	
ZZZ Moorveldshof L 1	Moorveld	47,05	42,05	--	32,98	52,21	46,00	57,53	
ZZZ Moorveldshof L 2	Moorveld	49,26	44,26	--	33,12	56,58	46,00	59,79	
ZZZ Moorveldshof L 3	Moorveld	50,31	45,31	--	35,09	57,89	46,00	60,89	
ZZZ Moorveldshof L 4	Moorveld	49,71	44,71	--	26,99	52,86	46,00	58,67	
ZZZ Moorveldshof W 1	Moorveld	49,27	44,27	--	34,47	52,53	52,10	60,70	
ZZZ Moorveldshof W 2	Moorveld	48,56	43,56	--	24,75	52,37	52,10	60,41	
ZZZ Moorveldshof W 3	Moorveld	48,86	43,86	--	22,80	52,66	52,10	60,52	

* adressen beginnend met ZZ betreffen nog niet gebouwde woningen

Bijlage 6 Rekenresultaten op adresniveau



[ADRES]	[KERN]	HOGERE WAARDE [HW IN DB]	TOETSING GELUIDBELEID PROVINCIE LIMBURG				VOLDOET AAN BELEID? [JA/NEE]
			BEOOGD LAGER DAN VERGUND? [JA/NEE]	GELUIDLUWE ZIJDE AANWEZIG?		TOENAME GECUMUL GELUID [dB]	
				BEOOGD [JA/NEE]	VERGUND [JA/NEE]		
Albert Schweitzerstraat 1	Ulestraten	53	JA	--	--	--	JA
Albert Schweitzerstraat 11	Ulestraten	52	JA	--	--	--	JA
Albert Schweitzerstraat 13	Ulestraten	51	JA	--	--	--	JA
Albert Schweitzerstraat 15	Ulestraten	51	JA	--	--	--	JA
Albert Schweitzerstraat 17	Ulestraten	51	JA	--	--	--	JA
Albert Schweitzerstraat 18	Ulestraten	52	JA	--	--	--	JA
Albert Schweitzerstraat 19	Ulestraten	51	JA	--	--	--	JA
Albert Schweitzerstraat 20	Ulestraten	--	--	--	--	--	nvt
Albert Schweitzerstraat 21	Ulestraten	51	JA	--	--	--	JA
Albert Schweitzerstraat 22	Ulestraten	51	NEE	JA	--	--	JA
Albert Schweitzerstraat 23	Ulestraten	52	JA	--	--	--	JA
Albert Schweitzerstraat 24	Ulestraten	53	JA	--	--	--	JA
Albert Schweitzerstraat 25	Ulestraten	51	JA	--	--	--	JA
Albert Schweitzerstraat 26	Ulestraten	51	JA	--	--	--	JA
Albert Schweitzerstraat 27	Ulestraten	51	JA	--	--	--	JA
Albert Schweitzerstraat 28	Ulestraten	53	JA	--	--	--	JA
Albert Schweitzerstraat 29	Ulestraten	51	JA	--	--	--	JA
Albert Schweitzerstraat 3	Ulestraten	51	JA	--	--	--	JA
Albert Schweitzerstraat 30	Ulestraten	53	JA	--	--	--	JA
Albert Schweitzerstraat 31	Ulestraten	52	JA	--	--	--	JA
Albert Schweitzerstraat 32	Ulestraten	52	JA	--	--	--	JA
Albert Schweitzerstraat 33	Ulestraten	52	JA	--	--	--	JA
Albert Schweitzerstraat 34	Ulestraten	52	JA	--	--	--	JA
Albert Schweitzerstraat 35	Ulestraten	52	JA	--	--	--	JA
Albert Schweitzerstraat 36	Ulestraten	52	JA	--	--	--	JA
Albert Schweitzerstraat 37	Ulestraten	52	JA	--	--	--	JA
Albert Schweitzerstraat 38	Ulestraten	54	JA	--	--	--	JA
Albert Schweitzerstraat 39	Ulestraten	52	JA	--	--	--	JA
Albert Schweitzerstraat 40	Ulestraten	52	JA	--	--	--	JA
Albert Schweitzerstraat 41	Ulestraten	52	JA	--	--	--	JA
Albert Schweitzerstraat 42	Ulestraten	52	JA	--	--	--	JA

Bijlage 6 Rekenresultaten op adresniveau



[ADRES]	[KERN]	HOGERE WAARDE [HW IN DB]	TOETSING GELUIDBELEID PROVINCIE LIMBURG				VOLDOET AAN BELEID? [JA/NEE]
			BEOOGD LAGER DAN VERGUND? [JA/NEE]	GELUIDLUWE ZIJDE AANWEZIG?		TOENAME GECUMUL GELUID [dB]	
				BEOOGD [JA/NEE]	VERGUND [JA/NEE]		
Albert Schweitzerstraat 43	Ulestraten	52	JA	--	--	--	JA
Albert Schweitzerstraat 44	Ulestraten	53	JA	--	--	--	JA
Albert Schweitzerstraat 45	Ulestraten	53	JA	--	--	--	JA
Albert Schweitzerstraat 46	Ulestraten	54	JA	--	--	--	JA
Albert Schweitzerstraat 47	Ulestraten	53	JA	--	--	--	JA
Albert Schweitzerstraat 49	Ulestraten	52	JA	--	--	--	JA
Albert Schweitzerstraat 5	Ulestraten	52	JA	--	--	--	JA
Albert Schweitzerstraat 51	Ulestraten	53	JA	--	--	--	JA
Albert Schweitzerstraat 53	Ulestraten	53	JA	--	--	--	JA
Albert Schweitzerstraat 55	Ulestraten	53	JA	--	--	--	JA
Albert Schweitzerstraat 7	Ulestraten	51	JA	--	--	--	JA
Albert Schweitzerstraat 9	Ulestraten	51	JA	--	--	--	JA
Beekerveld 4	Beek	--	--	--	--	--	nvt
Beekerweg 1	Ulestraten	--	--	--	--	--	nvt
Beekerweg 10	Ulestraten	51	JA	--	--	--	JA
Beekerweg 100	Ulestraten	55	JA	--	--	--	JA
Beekerweg 11	Ulestraten	51	JA	--	--	--	JA
Beekerweg 111	Ulestraten	55	JA	--	--	--	JA
Beekerweg 12	Ulestraten	--	--	--	--	--	nvt
Beekerweg 13	Ulestraten	51	JA	--	--	--	JA
Beekerweg 14	Ulestraten	--	--	--	--	--	nvt
Beekerweg 15	Ulestraten	51	JA	--	--	--	JA
Beekerweg 16	Ulestraten	--	--	--	--	--	nvt
Beekerweg 17	Ulestraten	51	JA	--	--	--	JA
Beekerweg 18	Ulestraten	51	JA	--	--	--	JA
Beekerweg 19	Ulestraten	52	JA	--	--	--	JA
Beekerweg 20	Ulestraten	52	JA	--	--	--	JA
Beekerweg 21	Ulestraten	52	JA	--	--	--	JA
Beekerweg 22	Ulestraten	--	--	--	--	--	nvt
Beekerweg 24	Ulestraten	--	--	--	--	--	nvt
Beekerweg 26	Ulestraten	51	JA	--	--	--	JA

Bijlage 6 Rekenresultaten op adresniveau



[ADRES]	[KERN]	HOGERE WAARDE [HW IN DB]	TOETSING GELUIDBELEID PROVINCIE LIMBURG				VOLDOET AAN BELEID? [JA/NEE]
			BEOOGD LAGER DAN VERGUND? [JA/NEE]	GELUIDLUWE ZIJDE AANWEZIG?		TOENAME GECUMUL GELUID [dB]	
				BEOOGD [JA/NEE]	VERGUND [JA/NEE]		
Beekerweg 27	Ulestraten	52	JA	--	--	--	JA
Beekerweg 27a	Ulestraten	--	--	--	--	--	nvt
Beekerweg 27b	Ulestraten	--	--	--	--	--	nvt
Beekerweg 27c	Ulestraten	--	--	--	--	--	nvt
Beekerweg 27d	Ulestraten	--	--	--	--	--	nvt
Beekerweg 27f	Ulestraten	--	--	--	--	--	nvt
Beekerweg 27g	Ulestraten	--	--	--	--	--	nvt
Beekerweg 28	Ulestraten	--	--	--	--	--	nvt
Beekerweg 29	Ulestraten	--	--	--	--	--	nvt
Beekerweg 3	Ulestraten	51	JA	--	--	--	JA
Beekerweg 30	Ulestraten	--	--	--	--	--	nvt
Beekerweg 31	Ulestraten	--	--	--	--	--	nvt
Beekerweg 32	Ulestraten	51	JA	--	--	--	JA
Beekerweg 34	Ulestraten	52	JA	--	--	--	JA
Beekerweg 35	Ulestraten	52	JA	--	--	--	JA
Beekerweg 36	Ulestraten	51	JA	--	--	--	JA
Beekerweg 38	Ulestraten	52	JA	--	--	--	JA
Beekerweg 40	Ulestraten	53	JA	--	--	--	JA
Beekerweg 41	Ulestraten	52	JA	--	--	--	JA
Beekerweg 46	Ulestraten	52	JA	--	--	--	JA
Beekerweg 47	Ulestraten	52	JA	--	--	--	JA
Beekerweg 48	Ulestraten	53	JA	--	--	--	JA
Beekerweg 50	Ulestraten	53	JA	--	--	--	JA
Beekerweg 52	Ulestraten	53	JA	--	--	--	JA
Beekerweg 54	Ulestraten	54	JA	--	--	--	JA
Beekerweg 55	Ulestraten	53	JA	--	--	--	JA
Beekerweg 56	Ulestraten	53	JA	--	--	--	JA
Beekerweg 57	Ulestraten	55	JA	--	--	--	JA
Beekerweg 58	Ulestraten	53	JA	--	--	--	JA
Beekerweg 59	Ulestraten	53	JA	--	--	--	JA
Beekerweg 60	Ulestraten	53	JA	--	--	--	JA

Bijlage 6 Rekenresultaten op adresniveau



[ADRES]	[KERN]	HOGERE WAARDE [HW IN DB]	TOETSING GELUIDBELEID PROVINCIE LIMBURG				VOLDOET AAN BELEID? [JA/NEE]
			BEOOGD LAGER DAN VERGUND? [JA/NEE]	GELUIDLUWE ZIJDE AANWEZIG?		TOENAME GECUMUL GELUID [dB]	
				BEOOGD [JA/NEE]	VERGUND [JA/NEE]		
Beekerweg 61	Ulestraten	53	JA	--	--	--	JA
Beekerweg 62	Ulestraten	54	JA	--	--	--	JA
Beekerweg 63	Ulestraten	53	JA	--	--	--	JA
Beekerweg 65	Ulestraten	53	JA	--	--	--	JA
Beekerweg 67	Ulestraten	54	JA	--	--	--	JA
Beekerweg 68	Ulestraten	53	JA	--	--	--	JA
Beekerweg 68a	Ulestraten	54	JA	--	--	--	JA
Beekerweg 69	Ulestraten	54	JA	--	--	--	JA
Beekerweg 7	Ulestraten	51	JA	--	--	--	JA
Beekerweg 70	Ulestraten	54	JA	--	--	--	JA
Beekerweg 71	Ulestraten	56	JA	--	--	--	JA
Beekerweg 72	Ulestraten	54	JA	--	--	--	JA
Beekerweg 74	Ulestraten	52	JA	--	--	--	JA
Beekerweg 75	Ulestraten	57	JA	--	--	--	JA
Beekerweg 8	Ulestraten	--	--	--	--	--	nvt
Beekerweg 80	Ulestraten	55	JA	--	--	--	JA
Beekerweg 9	Ulestraten	51	JA	--	--	--	JA
Beekerweg 94	Ulestraten	54	NEE	JA	--	--	JA
Blockhuysstraat 10	Ulestraten	--	--	--	--	--	nvt
Blockhuysstraat 11	Ulestraten	--	--	--	--	--	nvt
Blockhuysstraat 12	Ulestraten	--	--	--	--	--	nvt
Blockhuysstraat 14	Ulestraten	--	--	--	--	--	nvt
Blockhuysstraat 15	Ulestraten	--	--	--	--	--	nvt
Blockhuysstraat 16	Ulestraten	--	--	--	--	--	nvt
Blockhuysstraat 17	Ulestraten	--	--	--	--	--	nvt
Blockhuysstraat 18	Ulestraten	--	--	--	--	--	nvt
Blockhuysstraat 19	Ulestraten	--	--	--	--	--	nvt
Blockhuysstraat 2	Ulestraten	--	--	--	--	--	nvt
Blockhuysstraat 20	Ulestraten	--	--	--	--	--	nvt
Blockhuysstraat 22	Ulestraten	--	--	--	--	--	nvt
Blockhuysstraat 23	Ulestraten	--	--	--	--	--	nvt

Bijlage 6 Rekenresultaten op adresniveau



[ADRES]	[KERN]	HOGERE WAARDE [HW IN DB]	TOETSING GELUIDBELEID PROVINCIE LIMBURG				VOLDOET AAN BELEID? [JA/NEE]
			BEOOGD LAGER DAN VERGUND? [JA/NEE]	GELUIDLUWE ZIJDE AANWEZIG?		TOENAME GECUMUL GELUID [dB]	
				BEOOGD [JA/NEE]	VERGUND [JA/NEE]		
Blockhuijsstraat 24	Ulestraten	--	--	--	--	nvt	
Blockhuijsstraat 25	Ulestraten	--	--	--	--	nvt	
Blockhuijsstraat 26	Ulestraten	--	--	--	--	nvt	
Blockhuijsstraat 27	Ulestraten	--	--	--	--	nvt	
Blockhuijsstraat 29	Ulestraten	--	--	--	--	nvt	
Blockhuijsstraat 3	Ulestraten	--	--	--	--	nvt	
Blockhuijsstraat 31	Ulestraten	--	--	--	--	nvt	
Blockhuijsstraat 33	Ulestraten	--	--	--	--	nvt	
Blockhuijsstraat 35	Ulestraten	--	--	--	--	nvt	
Blockhuijsstraat 4	Ulestraten	--	--	--	--	nvt	
Blockhuijsstraat 5	Ulestraten	--	--	--	--	nvt	
Blockhuijsstraat 6	Ulestraten	--	--	--	--	nvt	
Blockhuijsstraat 7	Ulestraten	--	--	--	--	nvt	
Blockhuijsstraat 8	Ulestraten	--	--	--	--	nvt	
Blockhuijsstraat 9	Ulestraten	--	--	--	--	nvt	
Bokstraat 1	Ulestraten	--	--	--	--	nvt	
Bokstraat 2	Ulestraten	--	--	--	--	nvt	
Bokstraat 4	Ulestraten	--	--	--	--	nvt	
Bokstraat 8	Ulestraten	--	--	--	--	nvt	
Bospad 3	Moorveld	--	--	--	--	nvt	
Bospad 4	Geulle	--	--	--	--	nvt	
Bospad 7	Moorveld	--	--	--	--	nvt	
Braamstraat 1	Bunde	--	--	--	--	nvt	
Braamstraat 11	Bunde	--	--	--	--	nvt	
Braamstraat 2	Bunde	--	--	--	--	nvt	
Braamstraat 3	Bunde	--	--	--	--	nvt	
Braamstraat 4	Bunde	--	--	--	--	nvt	
Braamstraat 5	Bunde	--	--	--	--	nvt	
Braamstraat 6	Bunde	--	--	--	--	nvt	
Braamstraat 7	Bunde	--	--	--	--	nvt	
Braamstraat 8	Bunde	--	--	--	--	nvt	

Bijlage 6 Rekenresultaten op adresniveau



[ADRES]	[KERN]	HOGERE WAARDE [HW IN DB]	TOETSING GELUIDBELEID PROVINCIE LIMBURG			TOENAME GECUMUL GELUID [dB]	VOLDOET AAN BELEID? [JA/NEE]
			BEOOGD LAGER DAN VERGUND? [JA/NEE]	GELUIDLUWE ZIJDE AANWEZIG? BEOOGD VERGUND [JA/NEE] [JA/NEE]			
Braamstraat 9	Bunde	--	--	--	--	--	nvt
Burgemeester Hein Cortenstraat 10	Ulestraten	51	JA	--	--	--	JA
Burgemeester Hein Cortenstraat 11	Ulestraten	--	--	--	--	--	nvt
Burgemeester Hein Cortenstraat 6	Ulestraten	51	JA	--	--	--	JA
Burgemeester Hein Cortenstraat 7	Ulestraten	51	JA	--	--	--	JA
Burgemeester Hein Cortenstraat 8	Ulestraten	51	JA	--	--	--	JA
Burgemeester Hein Cortenstraat 9	Ulestraten	51	JA	--	--	--	JA
Burgemeester Janssenstraat 11	Ulestraten	51	JA	--	--	--	JA
Burgemeester Janssenstraat 13	Ulestraten	--	--	--	--	--	nvt
Burgemeester Janssenstraat 6	Ulestraten	--	--	--	--	--	nvt
Burgemeester Janssenstraat 8	Ulestraten	--	--	--	--	--	nvt
Burgemeester Janssenstraat 9	Ulestraten	53	NEE	JA	--	--	JA
Burgemeester Visschersstraat 1	Ulestraten	--	--	--	--	--	nvt
Burgemeester Visschersstraat 101	Ulestraten	53	JA	--	--	--	JA
Burgemeester Visschersstraat 103	Ulestraten	54	NEE	JA	--	--	JA
Burgemeester Visschersstraat 105	Ulestraten	54	NEE	JA	--	--	JA
Burgemeester Visschersstraat 107	Ulestraten	53	NEE	JA	--	--	JA
Burgemeester Visschersstraat 11	Ulestraten	--	--	--	--	--	nvt
Burgemeester Visschersstraat 12	Ulestraten	--	--	--	--	--	nvt
Burgemeester Visschersstraat 129	Ulestraten	55	JA	--	--	--	JA
Burgemeester Visschersstraat 13	Ulestraten	--	--	--	--	--	nvt
Burgemeester Visschersstraat 14	Ulestraten	--	--	--	--	--	nvt
Burgemeester Visschersstraat 15	Ulestraten	--	--	--	--	--	nvt
Burgemeester Visschersstraat 19	Ulestraten	--	--	--	--	--	nvt
Burgemeester Visschersstraat 2	Ulestraten	--	--	--	--	--	nvt
Burgemeester Visschersstraat 21	Ulestraten	52	NEE	JA	--	--	JA
Burgemeester Visschersstraat 23	Ulestraten	52	NEE	JA	--	--	JA
Burgemeester Visschersstraat 24	Ulestraten	51	NEE	JA	--	--	JA
Burgemeester Visschersstraat 26	Ulestraten	51	JA	--	--	--	JA
Burgemeester Visschersstraat 27	Ulestraten	52	NEE	JA	--	--	JA
Burgemeester Visschersstraat 28	Ulestraten	51	JA	--	--	--	JA

Bijlage 6 Rekenresultaten op adresniveau



		HOGERE WAARDE	TOETSING GELUIDBELEID PROVINCIE LIMBURG				
[ADRES]	[KERN]	[HW IN DB]	BEOOGD LAGER DAN VERGUND? [JA/NEE]	GELUIDLUWE ZIJDE AANWEZIG? BEOOGD VERGUND [JA/NEE] [JA/NEE]		TOENAME GECUMUL GELUID [dB]	VOLDOET AAN BELEID? [JA/NEE]
Burgemeester Visschersstraat 29	Ulestraten	53	JA	--	--	--	JA
Burgemeester Visschersstraat 3	Ulestraten	--	--	--	--	--	nvt
Burgemeester Visschersstraat 31	Ulestraten	52	JA	--	--	--	JA
Burgemeester Visschersstraat 32	Ulestraten	54	NEE	JA	--	--	JA
Burgemeester Visschersstraat 33	Ulestraten	54	NEE	JA	--	--	JA
Burgemeester Visschersstraat 34	Ulestraten	51	NEE	JA	--	--	JA
Burgemeester Visschersstraat 37	Ulestraten	51	JA	--	--	--	JA
Burgemeester Visschersstraat 38	Ulestraten	52	JA	--	--	--	JA
Burgemeester Visschersstraat 4	Ulestraten	--	--	--	--	--	nvt
Burgemeester Visschersstraat 40	Ulestraten	--	--	--	--	--	nvt
Burgemeester Visschersstraat 41	Ulestraten	53	JA	--	--	--	JA
Burgemeester Visschersstraat 43	Ulestraten	53	JA	--	--	--	JA
Burgemeester Visschersstraat 44	Ulestraten	--	--	--	--	--	nvt
Burgemeester Visschersstraat 45	Ulestraten	53	JA	--	--	--	JA
Burgemeester Visschersstraat 47	Ulestraten	53	JA	--	--	--	JA
Burgemeester Visschersstraat 48	Ulestraten	--	--	--	--	--	nvt
Burgemeester Visschersstraat 49	Ulestraten	54	NEE	JA	--	--	JA
Burgemeester Visschersstraat 5	Ulestraten	--	--	--	--	--	nvt
Burgemeester Visschersstraat 51	Ulestraten	54	NEE	JA	--	--	JA
Burgemeester Visschersstraat 52	Ulestraten	52	JA	--	--	--	JA
Burgemeester Visschersstraat 53	Ulestraten	53	JA	--	--	--	JA
Burgemeester Visschersstraat 54	Ulestraten	51	JA	--	--	--	JA
Burgemeester Visschersstraat 55	Ulestraten	53	JA	--	--	--	JA
Burgemeester Visschersstraat 56	Ulestraten	51	JA	--	--	--	JA
Burgemeester Visschersstraat 58	Ulestraten	52	JA	--	--	--	JA
Burgemeester Visschersstraat 59	Ulestraten	53	JA	--	--	--	JA
Burgemeester Visschersstraat 6	Ulestraten	--	--	--	--	--	nvt
Burgemeester Visschersstraat 60	Ulestraten	51	JA	--	--	--	JA
Burgemeester Visschersstraat 61	Ulestraten	53	JA	--	--	--	JA
Burgemeester Visschersstraat 62	Ulestraten	52	JA	--	--	--	JA
Burgemeester Visschersstraat 63	Ulestraten	53	JA	--	--	--	JA

Bijlage 6 Rekenresultaten op adresniveau



[ADRES]	[KERN]	HOGERE WAARDE [HW IN DB]	TOETSING GELUIDBELEID PROVINCIE LIMBURG				VOLDOET AAN BELEID? [JA/NEE]
			BEOOGD LAGER DAN VERGUND? [JA/NEE]	GELUIDLUWE ZIJDE AANWEZIG?		TOENAME GECUMUL GELUID [dB]	
				BEOOGD [JA/NEE]	VERGUND [JA/NEE]		
Burgemeester Visschersstraat 65	Ulestraten	53	JA	--	--	--	JA
Burgemeester Visschersstraat 67	Ulestraten	53	JA	--	--	--	JA
Burgemeester Visschersstraat 69	Ulestraten	53	JA	--	--	--	JA
Burgemeester Visschersstraat 7	Ulestraten	--	--	--	--	--	nvt
Burgemeester Visschersstraat 71	Ulestraten	53	JA	--	--	--	JA
Burgemeester Visschersstraat 73	Ulestraten	53	JA	--	--	--	JA
Burgemeester Visschersstraat 75	Ulestraten	53	JA	--	--	--	JA
Burgemeester Visschersstraat 77	Ulestraten	53	JA	--	--	--	JA
Burgemeester Visschersstraat 78	Ulestraten	53	JA	--	--	--	JA
Burgemeester Visschersstraat 79	Ulestraten	53	JA	--	--	--	JA
Burgemeester Visschersstraat 8	Ulestraten	--	--	--	--	--	nvt
Burgemeester Visschersstraat 80	Ulestraten	52	JA	--	--	--	JA
Burgemeester Visschersstraat 81	Ulestraten	54	JA	--	--	--	JA
Burgemeester Visschersstraat 82	Ulestraten	53	JA	--	--	--	JA
Burgemeester Visschersstraat 83	Ulestraten	53	JA	--	--	--	JA
Burgemeester Visschersstraat 84	Ulestraten	53	JA	--	--	--	JA
Burgemeester Visschersstraat 85	Ulestraten	53	JA	--	--	--	JA
Burgemeester Visschersstraat 86	Ulestraten	55	NEE	JA	--	--	JA
Burgemeester Visschersstraat 87	Ulestraten	53	JA	--	--	--	JA
Burgemeester Visschersstraat 88	Ulestraten	53	JA	--	--	--	JA
Burgemeester Visschersstraat 9	Ulestraten	--	--	--	--	--	nvt
Burgemeester Visschersstraat 90	Ulestraten	53	JA	--	--	--	JA
Burgemeester Visschersstraat 92	Ulestraten	53	JA	--	--	--	JA
Burgemeester Visschersstraat 93	Ulestraten	53	JA	--	--	--	JA
Burgemeester Visschersstraat 97	Ulestraten	54	JA	--	--	--	JA
Burgemeester Visschersstraat 98	Ulestraten	54	JA	--	--	--	JA
Burgemeester Visschersstraat 99	Ulestraten	54	JA	--	--	--	JA
Churchillstraat 1	Ulestraten	53	JA	--	--	--	JA
Churchillstraat 10	Ulestraten	55	JA	--	--	--	JA
Churchillstraat 11	Ulestraten	54	JA	--	--	--	JA
Churchillstraat 12	Ulestraten	54	JA	--	--	--	JA

Bijlage 6 Rekenresultaten op adresniveau



[ADRES]	[KERN]	HOGERE WAARDE [HW IN DB]	TOETSING GELUIDBELEID PROVINCIE LIMBURG				VOLDOET AAN BELEID? [JA/NEE]
			BEOOGD LAGER DAN VERGUND? [JA/NEE]	GELUIDLUWE ZIJDE AANWEZIG?		TOENAME GECUMUL GELUID [dB]	
				BEOOGD [JA/NEE]	VERGUND [JA/NEE]		
Churchillstraat 13	Ulestraten	54	JA	--	--	--	JA
Churchillstraat 14	Ulestraten	55	JA	--	--	--	JA
Churchillstraat 15	Ulestraten	54	JA	--	--	--	JA
Churchillstraat 16	Ulestraten	55	JA	--	--	--	JA
Churchillstraat 17	Ulestraten	54	JA	--	--	--	JA
Churchillstraat 18	Ulestraten	54	JA	--	--	--	JA
Churchillstraat 19	Ulestraten	54	JA	--	--	--	JA
Churchillstraat 2	Ulestraten	55	JA	--	--	--	JA
Churchillstraat 21	Ulestraten	54	JA	--	--	--	JA
Churchillstraat 23	Ulestraten	54	JA	--	--	--	JA
Churchillstraat 3	Ulestraten	53	JA	--	--	--	JA
Churchillstraat 4	Ulestraten	54	JA	--	--	--	JA
Churchillstraat 5	Ulestraten	53	JA	--	--	--	JA
Churchillstraat 6	Ulestraten	55	JA	--	--	--	JA
Churchillstraat 7	Ulestraten	53	JA	--	--	--	JA
Churchillstraat 8	Ulestraten	54	JA	--	--	--	JA
Churchillstraat 9	Ulestraten	54	JA	--	--	--	JA
Daalstraat 10	Beek	--	--	--	--	--	nvt
Daalstraat 12	Beek	--	--	--	--	--	nvt
Daalstraat 14	Beek	--	--	--	--	--	nvt
Daalstraat 15	Beek	--	--	--	--	--	nvt
Daalstraat 16	Beek	--	--	--	--	--	nvt
Daalstraat 17	Beek	--	--	--	--	--	nvt
Daalstraat 18	Beek	--	--	--	--	--	nvt
Daalstraat 19	Beek	51	NEE	NEE	NEE	0,05	JA
Daalstraat 2	Beek	--	--	--	--	--	nvt
Daalstraat 20	Beek	--	--	--	--	--	nvt
Daalstraat 21	Beek	51	NEE	NEE	NEE	0,05	JA
Daalstraat 22	Beek	--	--	--	--	--	nvt
Daalstraat 23	Beek	51	NEE	NEE	NEE	0,05	JA
Daalstraat 23a	Beek	52	NEE	NEE	NEE	0,06	JA

Bijlage 6 Rekenresultaten op adresniveau



[ADRES]	[KERN]	HOGERE WAARDE [HW IN DB]	TOETSING GELUIDBELEID PROVINCIE LIMBURG				VOLDOET AAN BELEID? [JA/NEE]
			BEOOGD LAGER DAN VERGUND? [JA/NEE]	GELUIDLUWE ZIJDE AANWEZIG?		TOENAME GECUMUL GELUID [dB]	
				BEOOGD [JA/NEE]	VERGUND [JA/NEE]		
Daalstraat 24	Beek	--	--	--	--	nvt	
Daalstraat 26	Beek	--	--	--	--	nvt	
Daalstraat 28	Beek	51	NEE	NEE	0,05	JA	
Daalstraat 29	Beek	--	--	--	--	nvt	
Daalstraat 3	Beek	--	--	--	--	nvt	
Daalstraat 30	Beek	--	--	--	--	nvt	
Daalstraat 31	Beek	--	--	--	--	nvt	
Daalstraat 32	Beek	51	NEE	NEE	0,05	JA	
Daalstraat 33	Beek	52	NEE	NEE	0,07	JA	
Daalstraat 34	Beek	51	NEE	NEE	0,05	JA	
Daalstraat 35	Beek	53	NEE	NEE	0,07	JA	
Daalstraat 36	Beek	51	NEE	NEE	0,05	JA	
Daalstraat 37	Beek	52	NEE	NEE	0,06	JA	
Daalstraat 38	Beek	51	NEE	NEE	0,05	JA	
Daalstraat 39	Beek	52	NEE	NEE	0,05	JA	
Daalstraat 4	Beek	--	--	--	--	nvt	
Daalstraat 40	Beek	51	NEE	NEE	0,05	JA	
Daalstraat 42	Beek	51	NEE	NEE	0,06	JA	
Daalstraat 44	Beek	--	--	--	--	nvt	
Daalstraat 45	Beek	55	NEE	NEE	0,10	JA	
Daalstraat 46	Beek	51	NEE	NEE	0,05	JA	
Daalstraat 47	Beek	55	NEE	NEE	0,10	JA	
Daalstraat 48	Beek	51	NEE	NEE	0,05	JA	
Daalstraat 5	Beek	--	--	--	--	nvt	
Daalstraat 50	Beek	51	NEE	NEE	0,05	JA	
Daalstraat 52	Beek	52	NEE	NEE	0,06	JA	
Daalstraat 54	Beek	52	NEE	NEE	0,06	JA	
Daalstraat 56	Beek	52	NEE	NEE	0,06	JA	
Daalstraat 58	Beek	52	NEE	NEE	0,06	JA	
Daalstraat 6	Beek	--	--	--	--	nvt	
Daalstraat 60	Beek	52	NEE	NEE	0,06	JA	

Bijlage 6 Rekenresultaten op adresniveau



[ADRES]	[KERN]	HOGERE WAARDE [HW IN DB]	TOETSING GELUIDBELEID PROVINCIE LIMBURG				VOLDOET AAN BELEID? [JA/NEE]
			BEOOGD LAGER DAN VERGUND? [JA/NEE]	GELUIDLUWE ZIJDE AANWEZIG?		TOENAME GECUMUL GELUID [dB]	
				BEOOGD [JA/NEE]	VERGUND [JA/NEE]		
Daalstraat 62	Beek	51	NEE	NEE	NEE	0,05	JA
Daalstraat 64	Beek	53	NEE	NEE	NEE	0,07	JA
Daalstraat 66	Beek	54	NEE	NEE	NEE	0,09	JA
Daalstraat 7	Beek	--	--	--	--	--	nvt
Daalstraat 8	Beek	--	--	--	--	--	nvt
Daalstraat 9	Beek	--	--	--	--	--	nvt
De Kling 10	Ulestraten	--	--	--	--	--	nvt
De Kling 11	Ulestraten	--	--	--	--	--	nvt
De Kling 12	Ulestraten	--	--	--	--	--	nvt
De Kling 13	Ulestraten	--	--	--	--	--	nvt
De Kling 14	Ulestraten	--	--	--	--	--	nvt
De Kling 15	Ulestraten	--	--	--	--	--	nvt
De Kling 16	Ulestraten	--	--	--	--	--	nvt
De Kling 17	Ulestraten	--	--	--	--	--	nvt
De Kling 18	Ulestraten	--	--	--	--	--	nvt
De Kling 19	Ulestraten	--	--	--	--	--	nvt
De Kling 2	Ulestraten	--	--	--	--	--	nvt
De Kling 21	Ulestraten	--	--	--	--	--	nvt
De Kling 22	Ulestraten	--	--	--	--	--	nvt
De Kling 23	Ulestraten	--	--	--	--	--	nvt
De Kling 24	Ulestraten	--	--	--	--	--	nvt
De Kling 26	Ulestraten	--	--	--	--	--	nvt
De Kling 28	Ulestraten	--	--	--	--	--	nvt
De Kling 3	Ulestraten	--	--	--	--	--	nvt
De Kling 30	Ulestraten	--	--	--	--	--	nvt
De Kling 4	Ulestraten	--	--	--	--	--	nvt
De Kling 5	Ulestraten	--	--	--	--	--	nvt
De Kling 6	Ulestraten	--	--	--	--	--	nvt
De Kling 7	Ulestraten	--	--	--	--	--	nvt
De Kling 8	Ulestraten	--	--	--	--	--	nvt
De Kling 9	Ulestraten	--	--	--	--	--	nvt

Bijlage 6 Rekenresultaten op adresniveau



[ADRES]	[KERN]	HOGERE WAARDE [HW IN DB]	TOETSING GELUIDBELEID PROVINCIE LIMBURG			VOLDOET AAN BELEID? [JA/NEE]
			BEOOGD LAGER DAN VERGUND? [JA/NEE]	GELUIDLUWE ZIJDE AANWEZIG?		
			BEOOGD [JA/NEE]	VERGUND [JA/NEE]		
De Sauveurplantsoen 1	Ulestraten	--	--	--	--	nvt
De Sauveurplantsoen 11	Ulestraten	--	--	--	--	nvt
De Sauveurplantsoen 12	Ulestraten	--	--	--	--	nvt
De Sauveurplantsoen 14	Ulestraten	--	--	--	--	nvt
De Sauveurplantsoen 15	Ulestraten	--	--	--	--	nvt
De Sauveurplantsoen 16	Ulestraten	--	--	--	--	nvt
De Sauveurplantsoen 2	Ulestraten	--	--	--	--	nvt
De Sauveurplantsoen 3	Ulestraten	--	--	--	--	nvt
De Sauveurplantsoen 4	Ulestraten	--	--	--	--	nvt
De Sauveurplantsoen 5	Ulestraten	--	--	--	--	nvt
De Sauveurplantsoen 6	Ulestraten	--	--	--	--	nvt
De Sauveurplantsoen 7	Ulestraten	--	--	--	--	nvt
De Sauveurplantsoen 8	Ulestraten	--	--	--	--	nvt
De Sauveurplantsoen 9	Ulestraten	--	--	--	--	nvt
De Sauveurstraat 1	Ulestraten	--	--	--	--	nvt
De Sauveurstraat 10	Ulestraten	--	--	--	--	nvt
De Sauveurstraat 11	Ulestraten	--	--	--	--	nvt
De Sauveurstraat 12	Ulestraten	--	--	--	--	nvt
De Sauveurstraat 13	Ulestraten	--	--	--	--	nvt
De Sauveurstraat 14	Ulestraten	--	--	--	--	nvt
De Sauveurstraat 15	Ulestraten	--	--	--	--	nvt
De Sauveurstraat 17	Ulestraten	--	--	--	--	nvt
De Sauveurstraat 18	Ulestraten	--	--	--	--	nvt
De Sauveurstraat 19	Ulestraten	--	--	--	--	nvt
De Sauveurstraat 1a	Ulestraten	--	--	--	--	nvt
De Sauveurstraat 20	Ulestraten	--	--	--	--	nvt
De Sauveurstraat 21	Ulestraten	--	--	--	--	nvt
De Sauveurstraat 22	Ulestraten	--	--	--	--	nvt
De Sauveurstraat 23	Ulestraten	--	--	--	--	nvt
De Sauveurstraat 24	Ulestraten	--	--	--	--	nvt
De Sauveurstraat 25	Ulestraten	--	--	--	--	nvt

Bijlage 6 Rekenresultaten op adresniveau



[ADRES]	[KERN]	HOGERE WAARDE [HW IN DB]	TOETSING GELUIDBELEID PROVINCIE LIMBURG				VOLDOET AAN BELEID? [JA/NEE]
			BEOOGD LAGER DAN VERGUND? [JA/NEE]	GELUIDLUWE ZIJDE AANWEZIG?		TOENAME GECUMUL GELUID [dB]	
				BEOOGD [JA/NEE]	VERGUND [JA/NEE]		
De Sauveurstraat 26	Ulestraten	--	--	--	--	nvt	
De Sauveurstraat 27	Ulestraten	--	--	--	--	nvt	
De Sauveurstraat 28	Ulestraten	--	--	--	--	nvt	
De Sauveurstraat 3	Ulestraten	--	--	--	--	nvt	
De Sauveurstraat 30	Ulestraten	--	--	--	--	nvt	
De Sauveurstraat 32	Ulestraten	--	--	--	--	nvt	
De Sauveurstraat 34	Ulestraten	--	--	--	--	nvt	
De Sauveurstraat 36	Ulestraten	--	--	--	--	nvt	
De Sauveurstraat 38	Ulestraten	--	--	--	--	nvt	
De Sauveurstraat 4	Ulestraten	--	--	--	--	nvt	
De Sauveurstraat 40	Ulestraten	--	--	--	--	nvt	
De Sauveurstraat 43	Ulestraten	--	--	--	--	nvt	
De Sauveurstraat 45	Ulestraten	--	--	--	--	nvt	
De Sauveurstraat 47	Ulestraten	51	JA	--	--	JA	
De Sauveurstraat 49	Ulestraten	--	--	--	--	nvt	
De Sauveurstraat 5	Ulestraten	--	--	--	--	nvt	
De Sauveurstraat 7	Ulestraten	--	--	--	--	nvt	
De Sauveurstraat 8	Ulestraten	--	--	--	--	nvt	
De Sauveurstraat 9	Ulestraten	--	--	--	--	nvt	
De Steeg 1	Ulestraten	--	--	--	--	nvt	
De Steeg 10	Ulestraten	--	--	--	--	nvt	
De Steeg 11	Ulestraten	--	--	--	--	nvt	
De Steeg 12	Ulestraten	--	--	--	--	nvt	
De Steeg 13	Ulestraten	--	--	--	--	nvt	
De Steeg 15	Ulestraten	--	--	--	--	nvt	
De Steeg 2	Ulestraten	--	--	--	--	nvt	
De Steeg 3	Ulestraten	--	--	--	--	nvt	
De Steeg 4	Ulestraten	--	--	--	--	nvt	
De Steeg 5	Ulestraten	--	--	--	--	nvt	
De Steeg 6	Ulestraten	--	--	--	--	nvt	
De Steeg 7	Ulestraten	--	--	--	--	nvt	

Bijlage 6 Rekenresultaten op adresniveau



[ADRES]	[KERN]	HOGERE WAARDE [HW IN DB]	TOETSING GELUIDBELEID PROVINCIE LIMBURG			VOLDOET AAN BELEID? [JA/NEE]
			BEOOGD LAGER DAN VERGUND? [JA/NEE]	GELUIDLUWE ZIJDE AANWEZIG?		
				BEOOGD [JA/NEE]	VERGUND [JA/NEE]	
De Steeg 8	Ulestraten	--	--	--	--	nvt
De Steeg 9	Ulestraten	--	--	--	--	nvt
Dennenberg 10	Bunde	--	--	--	--	nvt
Dennenberg 11	Bunde	--	--	--	--	nvt
Dennenberg 12	Bunde	--	--	--	--	nvt
Dennenberg 13	Bunde	--	--	--	--	nvt
Dennenberg 15	Bunde	--	--	--	--	nvt
Dennenberg 2	Bunde	--	--	--	--	nvt
Dennenberg 4	Bunde	--	--	--	--	nvt
Dennenberg 5a	Bunde	--	--	--	--	nvt
Dennenberg 6	Bunde	--	--	--	--	nvt
Dennenberg 6a	Bunde	--	--	--	--	nvt
Dennenberg 7	Bunde	--	--	--	--	nvt
Dennenberg 8	Bunde	--	--	--	--	nvt
Dennenberg 9	Bunde	--	--	--	--	nvt
Dolmansstraat 11	Ulestraten	--	--	--	--	nvt
Dolmansstraat 3	Ulestraten	--	--	--	--	nvt
Dolmansstraat 5	Ulestraten	--	--	--	--	nvt
Dolmansstraat 7	Ulestraten	--	--	--	--	nvt
Dolmansstraat 9	Ulestraten	--	--	--	--	nvt
Don Boscostraat 1	Ulestraten	--	--	--	--	nvt
Don Boscostraat 10	Ulestraten	--	--	--	--	nvt
Don Boscostraat 11	Ulestraten	52	JA	--	--	JA
Don Boscostraat 12	Ulestraten	53	NEE	JA	--	JA
Don Boscostraat 13	Ulestraten	--	--	--	--	nvt
Don Boscostraat 14	Ulestraten	--	--	--	--	nvt
Don Boscostraat 15	Ulestraten	--	--	--	--	nvt
Don Boscostraat 17	Ulestraten	--	--	--	--	nvt
Don Boscostraat 19	Ulestraten	--	--	--	--	nvt
Don Boscostraat 2	Ulestraten	--	--	--	--	nvt
Don Boscostraat 20	Ulestraten	--	--	--	--	nvt

Bijlage 6 Rekenresultaten op adresniveau



[ADRES]	[KERN]	HOGERE WAARDE [HW IN DB]	TOETSING GELUIDBELEID PROVINCIE LIMBURG				VOLDOET AAN BELEID? [JA/NEE]
			BEOOGD LAGER DAN VERGUND? [JA/NEE]	GELUIDLUWE ZIJDE AANWEZIG?		TOENAME GECUMUL GELUID [dB]	
				BEOOGD [JA/NEE]	VERGUND [JA/NEE]		
Don Boscostraat 20a	Ulestraten	52	JA	--	--	--	JA
Don Boscostraat 21	Ulestraten	--	--	--	--	--	nvt
Don Boscostraat 22	Ulestraten	52	JA	--	--	--	JA
Don Boscostraat 22a	Ulestraten	52	JA	--	--	--	JA
Don Boscostraat 24	Ulestraten	52	JA	--	--	--	JA
Don Boscostraat 24a	Ulestraten	52	JA	--	--	--	JA
Don Boscostraat 26	Ulestraten	51	JA	--	--	--	JA
Don Boscostraat 28	Ulestraten	52	JA	--	--	--	JA
Don Boscostraat 29	Ulestraten	--	--	--	--	--	nvt
Don Boscostraat 3	Ulestraten	--	--	--	--	--	nvt
Don Boscostraat 30	Ulestraten	51	JA	--	--	--	JA
Don Boscostraat 32	Ulestraten	52	JA	--	--	--	JA
Don Boscostraat 34	Ulestraten	51	JA	--	--	--	JA
Don Boscostraat 36	Ulestraten	52	JA	--	--	--	JA
Don Boscostraat 38	Ulestraten	52	JA	--	--	--	JA
Don Boscostraat 40	Ulestraten	52	JA	--	--	--	JA
Don Boscostraat 41	Ulestraten	51	NEE	JA	--	--	JA
Don Boscostraat 43	Ulestraten	51	JA	--	--	--	JA
Don Boscostraat 45	Ulestraten	51	JA	--	--	--	JA
Don Boscostraat 47	Ulestraten	51	JA	--	--	--	JA
Don Boscostraat 49	Ulestraten	52	JA	--	--	--	JA
Don Boscostraat 5	Ulestraten	--	--	--	--	--	nvt
Don Boscostraat 51	Ulestraten	51	JA	--	--	--	JA
Don Boscostraat 53	Ulestraten	51	JA	--	--	--	JA
Don Boscostraat 55	Ulestraten	51	JA	--	--	--	JA
Don Boscostraat 57	Ulestraten	51	JA	--	--	--	JA
Don Boscostraat 59	Ulestraten	51	JA	--	--	--	JA
Don Boscostraat 61	Ulestraten	51	JA	--	--	--	JA
Don Boscostraat 63	Ulestraten	52	JA	--	--	--	JA
Don Boscostraat 65	Ulestraten	52	JA	--	--	--	JA
Don Boscostraat 67	Ulestraten	52	JA	--	--	--	JA

Bijlage 6 Rekenresultaten op adresniveau



[ADRES]	[KERN]	HOGERE WAARDE [HW IN DB]	TOETSING GELUIDBELEID PROVINCIE LIMBURG				VOLDOET AAN BELEID? [JA/NEE]
			BEOOGD LAGER DAN VERGUND? [JA/NEE]	GELUIDLUWE ZIJDE AANWEZIG?		TOENAME GECUMUL GELUID [dB]	
				BEOOGD [JA/NEE]	VERGUND [JA/NEE]		
Don Boscostraat 69	Ulestraten	51	JA	--	--	--	JA
Don Boscostraat 7	Ulestraten	--	--	--	--	--	nvt
Don Boscostraat 71	Ulestraten	51	JA	--	--	--	JA
Don Boscostraat 73	Ulestraten	52	JA	--	--	--	JA
Don Boscostraat 75	Ulestraten	52	NEE	JA	--	--	JA
Don Boscostraat 77	Ulestraten	51	JA	--	--	--	JA
Don Boscostraat 79	Ulestraten	51	JA	--	--	--	JA
Don Boscostraat 81	Ulestraten	54	NEE	JA	--	--	JA
Don Boscostraat 83	Ulestraten	53	JA	--	--	--	JA
Don Boscostraat 85	Ulestraten	52	JA	--	--	--	JA
Don Boscostraat 87	Ulestraten	54	NEE	JA	--	--	JA
Don Boscostraat 8b	Ulestraten	51	JA	--	--	--	JA
Don Boscostraat 9	Ulestraten	--	--	--	--	--	nvt
Dorpstraat 14	Ulestraten	--	--	--	--	--	nvt
Dorpstraat 16	Ulestraten	--	--	--	--	--	nvt
Dorpstraat 17	Ulestraten	--	--	--	--	--	nvt
Dorpstraat 18	Ulestraten	--	--	--	--	--	nvt
Dorpstraat 18a	Ulestraten	--	--	--	--	--	nvt
Dorpstraat 18b	Ulestraten	--	--	--	--	--	nvt
Dorpstraat 18c	Ulestraten	--	--	--	--	--	nvt
Dorpstraat 19	Ulestraten	--	--	--	--	--	nvt
Dorpstraat 2	Ulestraten	--	--	--	--	--	nvt
Dorpstraat 20	Ulestraten	--	--	--	--	--	nvt
Dorpstraat 21	Ulestraten	--	--	--	--	--	nvt
Dorpstraat 21a	Ulestraten	--	--	--	--	--	nvt
Dorpstraat 21b	Ulestraten	--	--	--	--	--	nvt
Dorpstraat 21d	Ulestraten	--	--	--	--	--	nvt
Dorpstraat 22	Ulestraten	--	--	--	--	--	nvt
Dorpstraat 23	Ulestraten	--	--	--	--	--	nvt
Dorpstraat 24	Ulestraten	--	--	--	--	--	nvt
Dorpstraat 25	Ulestraten	--	--	--	--	--	nvt

Bijlage 6 Rekenresultaten op adresniveau



[ADRES]	[KERN]	HOGERE WAARDE [HW IN DB]	TOETSING GELUIDBELEID PROVINCIE LIMBURG				VOLDOET AAN BELEID? [JA/NEE]
			BEOOGD LAGER DAN VERGUND? [JA/NEE]	GELUIDLUWE ZIJDE AANWEZIG?		TOENAME GECUMUL GELUID [dB]	
				BEOOGD [JA/NEE]	VERGUND [JA/NEE]		
Dorpstraat 27	Ulestraten	--	--	--	--	nvt	
Dorpstraat 29	Ulestraten	--	--	--	--	nvt	
Dorpstraat 3	Ulestraten	--	--	--	--	nvt	
Dorpstraat 30	Ulestraten	--	--	--	--	nvt	
Dorpstraat 31	Ulestraten	--	--	--	--	nvt	
Dorpstraat 32	Ulestraten	--	--	--	--	nvt	
Dorpstraat 33	Ulestraten	--	--	--	--	nvt	
Dorpstraat 34	Ulestraten	--	--	--	--	nvt	
Dorpstraat 35	Ulestraten	--	--	--	--	nvt	
Dorpstraat 35a	Ulestraten	--	--	--	--	nvt	
Dorpstraat 36	Ulestraten	--	--	--	--	nvt	
Dorpstraat 37	Ulestraten	--	--	--	--	nvt	
Dorpstraat 38	Ulestraten	--	--	--	--	nvt	
Dorpstraat 39	Ulestraten	--	--	--	--	nvt	
Dorpstraat 4	Ulestraten	--	--	--	--	nvt	
Dorpstraat 41	Ulestraten	--	--	--	--	nvt	
Dorpstraat 42	Ulestraten	--	--	--	--	nvt	
Dorpstraat 43	Ulestraten	--	--	--	--	nvt	
Dorpstraat 44	Ulestraten	--	--	--	--	nvt	
Dorpstraat 45	Ulestraten	--	--	--	--	nvt	
Dorpstraat 46	Ulestraten	--	--	--	--	nvt	
Dorpstraat 47	Ulestraten	--	--	--	--	nvt	
Dorpstraat 48	Ulestraten	--	--	--	--	nvt	
Dorpstraat 5	Ulestraten	--	--	--	--	nvt	
Dorpstraat 50	Ulestraten	--	--	--	--	nvt	
Dorpstraat 53	Ulestraten	--	--	--	--	nvt	
Dorpstraat 6f	Ulestraten	--	--	--	--	nvt	
Dorpstraat 8	Ulestraten	--	--	--	--	nvt	
Dwarsstraat 1	Ulestraten	53	JA	--	--	JA	
Dwarsstraat 2	Ulestraten	52	JA	--	--	JA	
Eerdshaag 10	Beek	--	--	--	--	nvt	

Bijlage 6 Rekenresultaten op adresniveau



[ADRES]	[KERN]	HOGERE WAARDE [HW IN DB]	TOETSING GELUIDBELEID PROVINCIE LIMBURG				VOLDOET AAN BELEID? [JA/NEE]
			BEOOGD LAGER DAN VERGUND? [JA/NEE]	GELUIDLUWE ZIJDE AANWEZIG?		TOENAME GECUMUL GELUID [dB]	
				BEOOGD [JA/NEE]	VERGUND [JA/NEE]		
Eerdshaag 12	Beek	--	--	--	--	nvt	
Eerdshaag 14	Beek	--	--	--	--	nvt	
Eijckerveld 1	Ulestraten	54	JA	--	--	JA	
Eijckerveld 10	Ulestraten	54	JA	--	--	JA	
Eijckerveld 11	Ulestraten	55	JA	--	--	JA	
Eijckerveld 12	Ulestraten	55	JA	--	--	JA	
Eijckerveld 13	Ulestraten	54	JA	--	--	JA	
Eijckerveld 14	Ulestraten	54	JA	--	--	JA	
Eijckerveld 15	Ulestraten	55	JA	--	--	JA	
Eijckerveld 16	Ulestraten	55	JA	--	--	JA	
Eijckerveld 17	Ulestraten	51	JA	--	--	JA	
Eijckerveld 18	Ulestraten	54	JA	--	--	JA	
Eijckerveld 19	Ulestraten	53	JA	--	--	JA	
Eijckerveld 2	Ulestraten	53	JA	--	--	JA	
Eijckerveld 20	Ulestraten	55	JA	--	--	JA	
Eijckerveld 21	Ulestraten	--	--	--	--	nvt	
Eijckerveld 22	Ulestraten	55	JA	--	--	JA	
Eijckerveld 23	Ulestraten	55	NEE	JA	--	JA	
Eijckerveld 24	Ulestraten	55	JA	--	--	JA	
Eijckerveld 25	Ulestraten	54	NEE	JA	--	JA	
Eijckerveld 26	Ulestraten	55	JA	--	--	JA	
Eijckerveld 27	Ulestraten	54	NEE	JA	--	JA	
Eijckerveld 28	Ulestraten	55	JA	--	--	JA	
Eijckerveld 29	Ulestraten	54	JA	--	--	JA	
Eijckerveld 3	Ulestraten	54	JA	--	--	JA	
Eijckerveld 30	Ulestraten	54	JA	--	--	JA	
Eijckerveld 31	Ulestraten	53	JA	--	--	JA	
Eijckerveld 32	Ulestraten	55	JA	--	--	JA	
Eijckerveld 33	Ulestraten	54	JA	--	--	JA	
Eijckerveld 34	Ulestraten	55	JA	--	--	JA	
Eijckerveld 35	Ulestraten	54	JA	--	--	JA	

Bijlage 6 Rekenresultaten op adresniveau



[ADRES]	[KERN]	HOGERE WAARDE [HW IN DB]	TOETSING GELUIDBELEID PROVINCIE LIMBURG				VOLDOET AAN BELEID? [JA/NEE]
			BEOOGD LAGER DAN VERGUND? [JA/NEE]	GELUIDLUWE ZIJDE AANWEZIG?		TOENAME GECUMUL GELUID [dB]	
				BEOOGD [JA/NEE]	VERGUND [JA/NEE]		
Eijckerveld 36	Ulestraten	55	JA	--	--	--	JA
Eijckerveld 37	Ulestraten	54	JA	--	--	--	JA
Eijckerveld 38	Ulestraten	54	JA	--	--	--	JA
Eijckerveld 39	Ulestraten	53	JA	--	--	--	JA
Eijckerveld 4	Ulestraten	54	JA	--	--	--	JA
Eijckerveld 40	Ulestraten	55	JA	--	--	--	JA
Eijckerveld 41	Ulestraten	55	JA	--	--	--	JA
Eijckerveld 5	Ulestraten	53	JA	--	--	--	JA
Eijckerveld 6	Ulestraten	54	JA	--	--	--	JA
Eijckerveld 7	Ulestraten	53	JA	--	--	--	JA
Eijckerveld 8	Ulestraten	54	JA	--	--	--	JA
Eijckerveld 9	Ulestraten	53	JA	--	--	--	JA
Eijkskensweg 34	Geulle	--	--	--	--	--	nvt
Europastraat 10	Ulestraten	53	JA	--	--	--	JA
Europastraat 11	Ulestraten	54	JA	--	--	--	JA
Europastraat 12	Ulestraten	53	JA	--	--	--	JA
Europastraat 13	Ulestraten	53	JA	--	--	--	JA
Europastraat 14	Ulestraten	53	JA	--	--	--	JA
Europastraat 15	Ulestraten	53	JA	--	--	--	JA
Europastraat 15a	Ulestraten	53	JA	--	--	--	JA
Europastraat 16	Ulestraten	53	JA	--	--	--	JA
Europastraat 17	Ulestraten	53	JA	--	--	--	JA
Europastraat 18	Ulestraten	53	JA	--	--	--	JA
Europastraat 19	Ulestraten	53	JA	--	--	--	JA
Europastraat 2	Ulestraten	53	JA	--	--	--	JA
Europastraat 20	Ulestraten	53	JA	--	--	--	JA
Europastraat 21	Ulestraten	54	JA	--	--	--	JA
Europastraat 22	Ulestraten	53	JA	--	--	--	JA
Europastraat 23	Ulestraten	53	JA	--	--	--	JA
Europastraat 24	Ulestraten	54	JA	--	--	--	JA
Europastraat 25	Ulestraten	52	JA	--	--	--	JA

Bijlage 6 Rekenresultaten op adresniveau



[ADRES]	[KERN]	HOGERE WAARDE [HW IN DB]	TOETSING GELUIDBELEID PROVINCIE LIMBURG				VOLDOET AAN BELEID? [JA/NEE]
			BEOOGD LAGER DAN VERGUND? [JA/NEE]	GELUIDLUWE ZIJDE AANWEZIG?		TOENAME GECUMUL GELUID [dB]	
				BEOOGD [JA/NEE]	VERGUND [JA/NEE]		
Europastraat 26	Ulestraten	53	JA	--	--	--	JA
Europastraat 27	Ulestraten	51	JA	--	--	--	JA
Europastraat 28	Ulestraten	52	JA	--	--	--	JA
Europastraat 3	Ulestraten	54	JA	--	--	--	JA
Europastraat 30	Ulestraten	51	JA	--	--	--	JA
Europastraat 31	Ulestraten	53	JA	--	--	--	JA
Europastraat 32	Ulestraten	--	--	--	--	--	nvt
Europastraat 33	Ulestraten	54	JA	--	--	--	JA
Europastraat 34	Ulestraten	51	JA	--	--	--	JA
Europastraat 35	Ulestraten	53	JA	--	--	--	JA
Europastraat 36	Ulestraten	--	--	--	--	--	nvt
Europastraat 37	Ulestraten	52	JA	--	--	--	JA
Europastraat 38	Ulestraten	51	JA	--	--	--	JA
Europastraat 39	Ulestraten	52	JA	--	--	--	JA
Europastraat 4	Ulestraten	54	JA	--	--	--	JA
Europastraat 40	Ulestraten	--	--	--	--	--	nvt
Europastraat 41	Ulestraten	52	JA	--	--	--	JA
Europastraat 42	Ulestraten	--	--	--	--	--	nvt
Europastraat 43	Ulestraten	52	JA	--	--	--	JA
Europastraat 44	Ulestraten	52	JA	--	--	--	JA
Europastraat 45	Ulestraten	52	JA	--	--	--	JA
Europastraat 46	Ulestraten	53	JA	--	--	--	JA
Europastraat 47	Ulestraten	52	JA	--	--	--	JA
Europastraat 48	Ulestraten	53	JA	--	--	--	JA
Europastraat 49	Ulestraten	52	JA	--	--	--	JA
Europastraat 49a	Ulestraten	51	JA	--	--	--	JA
Europastraat 5	Ulestraten	54	JA	--	--	--	JA
Europastraat 50	Ulestraten	52	JA	--	--	--	JA
Europastraat 51	Ulestraten	51	JA	--	--	--	JA
Europastraat 52	Ulestraten	53	JA	--	--	--	JA
Europastraat 53	Ulestraten	53	JA	--	--	--	JA

Bijlage 6 Rekenresultaten op adresniveau



[ADRES]	[KERN]	HOGERE WAARDE [HW IN DB]	TOETSING GELUIDBELEID PROVINCIE LIMBURG				VOLDOET AAN BELEID? [JA/NEE]
			BEOOGD LAGER DAN VERGUND? [JA/NEE]	GELUIDLUWE ZIJDE AANWEZIG?		TOENAME GECUMUL GELUID [dB]	
				BEOOGD [JA/NEE]	VERGUND [JA/NEE]		
Europastraat 54	Ulestraten	51	JA	--	--	--	JA
Europastraat 55	Ulestraten	51	JA	--	--	--	JA
Europastraat 56	Ulestraten	53	JA	--	--	--	JA
Europastraat 57	Ulestraten	52	JA	--	--	--	JA
Europastraat 58	Ulestraten	53	JA	--	--	--	JA
Europastraat 59	Ulestraten	51	JA	--	--	--	JA
Europastraat 6	Ulestraten	53	JA	--	--	--	JA
Europastraat 60	Ulestraten	51	JA	--	--	--	JA
Europastraat 61	Ulestraten	51	JA	--	--	--	JA
Europastraat 62	Ulestraten	51	JA	--	--	--	JA
Europastraat 7	Ulestraten	55	JA	--	--	--	JA
Europastraat 8	Ulestraten	53	JA	--	--	--	JA
Europastraat 9	Ulestraten	54	JA	--	--	--	JA
Genzon 1	Ulestraten	--	--	--	--	--	nvt
Genzon 14	Ulestraten	--	--	--	--	--	nvt
Genzon 15	Ulestraten	--	--	--	--	--	nvt
Genzon 16	Ulestraten	--	--	--	--	--	nvt
Genzon 17	Ulestraten	--	--	--	--	--	nvt
Genzon 18	Ulestraten	--	--	--	--	--	nvt
Genzon 19	Ulestraten	--	--	--	--	--	nvt
Genzon 24	Ulestraten	--	--	--	--	--	nvt
Genzon 25	Ulestraten	--	--	--	--	--	nvt
Genzon 26	Ulestraten	--	--	--	--	--	nvt
Genzon 27	Ulestraten	--	--	--	--	--	nvt
Genzon 3	Ulestraten	--	--	--	--	--	nvt
Genzon 30	Ulestraten	--	--	--	--	--	nvt
Genzon 31	Ulestraten	--	--	--	--	--	nvt
Genzon 32	Ulestraten	--	--	--	--	--	nvt
Genzon 33	Ulestraten	--	--	--	--	--	nvt
Genzon 34	Ulestraten	--	--	--	--	--	nvt
Genzon 35	Ulestraten	--	--	--	--	--	nvt

Bijlage 6 Rekenresultaten op adresniveau



[ADRES]	[KERN]	HOGERE WAARDE [HW IN DB]	TOETSING GELUIDBELEID PROVINCIE LIMBURG			TOENAME GECUMUL GELUID [dB]	VOLDOET AAN BELEID? [JA/NEE]
			BEOOGD LAGER DAN VERGUND? [JA/NEE]	GELUIDLUWE ZIJDE AANWEZIG?			
			BEOOGD [JA/NEE]	VERGUND [JA/NEE]			
Genzon 36	Ulestraten	--	--	--	--	nvt	
Genzon 37	Ulestraten	--	--	--	--	nvt	
Genzon 37a	Ulestraten	--	--	--	--	nvt	
Genzon 38	Ulestraten	--	--	--	--	nvt	
Genzon 38a	Ulestraten	--	--	--	--	nvt	
Genzon 39	Ulestraten	--	--	--	--	nvt	
Genzon 4	Ulestraten	--	--	--	--	nvt	
Genzon 40	Ulestraten	--	--	--	--	nvt	
Genzon 41	Ulestraten	--	--	--	--	nvt	
Genzon 42a	Ulestraten	--	--	--	--	nvt	
Genzon 43	Ulestraten	--	--	--	--	nvt	
Genzon 46	Ulestraten	--	--	--	--	nvt	
Genzon 46a	Ulestraten	--	--	--	--	nvt	
Genzon 47	Meerssen	--	--	--	--	nvt	
Genzon 48	Meerssen	--	--	--	--	nvt	
Genzon 6	Ulestraten	--	--	--	--	nvt	
Genzon 7	Ulestraten	--	--	--	--	nvt	
Genzon 8	Ulestraten	--	--	--	--	nvt	
Genzon 9	Ulestraten	--	--	--	--	nvt	
Genzonweg 1	Ulestraten	--	--	--	--	nvt	
Genzonweg 3	Ulestraten	--	--	--	--	nvt	
Genzonweg 5	Ulestraten	--	--	--	--	nvt	
Geverikerstraat 100	Beek	--	--	--	--	nvt	
Geverikerstraat 101	Beek	51	NEE	NEE	0,03	JA	
Geverikerstraat 103	Beek	53	NEE	NEE	0,07	JA	
Geverikerstraat 105	Beek	51	NEE	NEE	0,04	JA	
Geverikerstraat 107	Beek	--	--	--	--	nvt	
Geverikerstraat 111	Beek	--	--	--	--	nvt	
Geverikerstraat 111a	Beek	--	--	--	--	nvt	
Geverikerstraat 113	Beek	55	NEE	NEE	0,09	JA	
Geverikerstraat 117	Beek	53	NEE	NEE	0,07	JA	

Bijlage 6 Rekenresultaten op adresniveau



[ADRES]	[KERN]	HOGERE WAARDE [HW IN DB]	TOETSING GELUIDBELEID PROVINCIE LIMBURG				VOLDOET AAN BELEID? [JA/NEE]
			BEOOGD LAGER DAN VERGUND?	GELUIDLUWE ZIJDE AANWEZIG?		TOENAME GECUMUL GELUID	
			[JA/NEE]	BEOOGD [JA/NEE]	VERGUND [JA/NEE]	[dB]	
Geverikerstraat 117a	Beek	51	NEE	NEE	NEE	0,05	JA
Geverikerstraat 119	Beek	54	NEE	NEE	NEE	0,10	JA
Geverikerstraat 121	Beek	54	NEE	NEE	NEE	0,10	JA
Geverikerstraat 125	Beek	55	NEE	NEE	NEE	0,15	JA
Geverikerstraat 127	Beek	55	NEE	NEE	NEE	0,12	JA
Geverikerstraat 139	Beek	53	NEE	NEE	NEE	0,15	JA
Geverikerstraat 24	Beek	--	--	--	--	--	nvt
Geverikerstraat 26	Beek	--	--	--	--	--	nvt
Geverikerstraat 26a	Beek	--	--	--	--	--	nvt
Geverikerstraat 28	Beek	--	--	--	--	--	nvt
Geverikerstraat 30	Beek	--	--	--	--	--	nvt
Geverikerstraat 32	Beek	--	--	--	--	--	nvt
Geverikerstraat 33	Beek	--	--	--	--	--	nvt
Geverikerstraat 36	Beek	--	--	--	--	--	nvt
Geverikerstraat 37	Beek	--	--	--	--	--	nvt
Geverikerstraat 38	Beek	--	--	--	--	--	nvt
Geverikerstraat 39	Beek	--	--	--	--	--	nvt
Geverikerstraat 40	Beek	--	--	--	--	--	nvt
Geverikerstraat 41	Beek	--	--	--	--	--	nvt
Geverikerstraat 42	Beek	--	--	--	--	--	nvt
Geverikerstraat 43	Beek	--	--	--	--	--	nvt
Geverikerstraat 44	Beek	--	--	--	--	--	nvt
Geverikerstraat 45	Beek	--	--	--	--	--	nvt
Geverikerstraat 46	Beek	--	--	--	--	--	nvt
Geverikerstraat 47	Beek	--	--	--	--	--	nvt
Geverikerstraat 47a	Beek	--	--	--	--	--	nvt
Geverikerstraat 48	Beek	--	--	--	--	--	nvt
Geverikerstraat 49	Beek	--	--	--	--	--	nvt
Geverikerstraat 50	Beek	--	--	--	--	--	nvt
Geverikerstraat 50a	Beek	--	--	--	--	--	nvt
Geverikerstraat 52	Beek	--	--	--	--	--	nvt

Bijlage 6 Rekenresultaten op adresniveau



[ADRES]	[KERN]	HOGERE WAARDE [HW IN DB]	TOETSING GELUIDBELEID PROVINCIE LIMBURG				VOLDOET AAN BELEID? [JA/NEE]
			BEOOGD LAGER DAN VERGUND? [JA/NEE]	GELUIDLUWE ZIJDE AANWEZIG?		TOENAME GECUMUL GELUID [dB]	
				BEOOGD [JA/NEE]	VERGUND [JA/NEE]		
Geverikerstraat 52a	Beek	--	--	--	--	--	nvt
Geverikerstraat 53	Beek	--	--	--	--	--	nvt
Geverikerstraat 54a	Beek	--	--	--	--	--	nvt
Geverikerstraat 55	Beek	--	--	--	--	--	nvt
Geverikerstraat 56	Beek	51	NEE	NEE	NEE	0,06	JA
Geverikerstraat 57	Beek	--	--	--	--	--	nvt
Geverikerstraat 58	Beek	51	NEE	NEE	NEE	0,05	JA
Geverikerstraat 58a	Beek	51	NEE	NEE	NEE	0,06	JA
Geverikerstraat 60	Beek	51	NEE	NEE	NEE	0,06	JA
Geverikerstraat 60a	Beek	51	NEE	NEE	NEE	0,06	JA
Geverikerstraat 61	Beek	--	--	--	--	--	nvt
Geverikerstraat 62	Beek	51	NEE	NEE	NEE	0,05	JA
Geverikerstraat 62a	Beek	51	NEE	NEE	NEE	0,06	JA
Geverikerstraat 62b	Beek	52	NEE	NEE	NEE	0,06	JA
Geverikerstraat 63	Beek	--	--	--	--	--	nvt
Geverikerstraat 64	Beek	52	NEE	NEE	NEE	0,05	JA
Geverikerstraat 65	Beek	--	--	--	--	--	nvt
Geverikerstraat 66	Beek	--	--	--	--	--	nvt
Geverikerstraat 67	Beek	--	--	--	--	--	nvt
Geverikerstraat 68	Beek	--	--	--	--	--	nvt
Geverikerstraat 69	Beek	--	--	--	--	--	nvt
Geverikerstraat 70	Beek	--	--	--	--	--	nvt
Geverikerstraat 71	Beek	--	--	--	--	--	nvt
Geverikerstraat 72	Beek	52	NEE	NEE	NEE	0,06	JA
Geverikerstraat 73	Beek	--	--	--	--	--	nvt
Geverikerstraat 73a	Beek	--	--	--	--	--	nvt
Geverikerstraat 74	Beek	52	NEE	NEE	NEE	0,06	JA
Geverikerstraat 75	Beek	--	--	--	--	--	nvt
Geverikerstraat 75a	Beek	--	--	--	--	--	nvt
Geverikerstraat 76	Beek	53	NEE	NEE	NEE	0,06	JA
Geverikerstraat 77	Beek	--	--	--	--	--	nvt

Bijlage 6 Rekenresultaten op adresniveau



[ADRES]	[KERN]	HOGERE WAARDE [HW IN DB]	TOETSING GELUIDBELEID PROVINCIE LIMBURG				VOLDOET AAN BELEID? [JA/NEE]
			BEOOGD LAGER DAN VERGUND? [JA/NEE]	GELUIDLUWE ZIJDE AANWEZIG?		TOENAME GECUMUL GELUID [dB]	
				BEOOGD [JA/NEE]	VERGUND [JA/NEE]		
Geverikerstraat 78	Beek	53	NEE	NEE	NEE	0,06	JA
Geverikerstraat 79	Beek	--	--	--	--	--	nvt
Geverikerstraat 80	Beek	54	NEE	NEE	NEE	0,09	JA
Geverikerstraat 81	Beek	--	--	--	--	--	nvt
Geverikerstraat 82	Beek	54	NEE	NEE	NEE	0,10	JA
Geverikerstraat 85	Beek	--	--	--	--	--	nvt
Geverikerstraat 86a	Beek	55	NEE	NEE	NEE	0,13	JA
Geverikerstraat 87	Beek	52	NEE	NEE	NEE	0,08	JA
Geverikerstraat 88	Beek	55	NEE	NEE	NEE	0,13	JA
Geverikerstraat 89	Beek	--	--	--	--	--	nvt
Geverikerstraat 90	Beek	54	NEE	NEE	NEE	0,12	JA
Geverikerstraat 91	Beek	--	--	--	--	--	nvt
Geverikerstraat 92	Beek	55	NEE	NEE	NEE	0,18	JA
Geverikerstraat 93	Beek	52	NEE	NEE	NEE	0,06	JA
Geverikerstraat 94	Beek	55	NEE	NEE	NEE	0,17	JA
Geverikerstraat 95	Beek	--	--	--	--	--	nvt
Geverikerstraat 97	Beek	--	--	--	--	--	nvt
Geverikerstraat 99	Beek	--	--	--	--	--	nvt
Gouverneur Houbenstraat 10	Ulestraten	51	JA	--	--	--	JA
Gouverneur Houbenstraat 12	Ulestraten	52	JA	--	--	--	JA
Gouverneur Houbenstraat 14	Ulestraten	52	JA	--	--	--	JA
Gouverneur Houbenstraat 15	Ulestraten	52	JA	--	--	--	JA
Gouverneur Houbenstraat 16	Ulestraten	51	JA	--	--	--	JA
Gouverneur Houbenstraat 17	Ulestraten	52	JA	--	--	--	JA
Gouverneur Houbenstraat 18	Ulestraten	52	JA	--	--	--	JA
Gouverneur Houbenstraat 19	Ulestraten	54	JA	--	--	--	JA
Gouverneur Houbenstraat 2	Ulestraten	51	JA	--	--	--	JA
Gouverneur Houbenstraat 20	Ulestraten	52	JA	--	--	--	JA
Gouverneur Houbenstraat 21	Ulestraten	52	JA	--	--	--	JA
Gouverneur Houbenstraat 22	Ulestraten	52	JA	--	--	--	JA
Gouverneur Houbenstraat 23	Ulestraten	52	JA	--	--	--	JA

Bijlage 6 Rekenresultaten op adresniveau



[ADRES]	[KERN]	HOGERE WAARDE [HW IN DB]	TOETSING GELUIDBELEID PROVINCIE LIMBURG				VOLDOET AAN BELEID? [JA/NEE]
			BEOOGD LAGER DAN VERGUND? [JA/NEE]	GELUIDLUWE ZIJDE AANWEZIG?		TOENAME GECUMUL GELUID [dB]	
				BEOOGD [JA/NEE]	VERGUND [JA/NEE]		
Gouverneur Houbenstraat 24	Ulestraten	52	JA	--	--	--	JA
Gouverneur Houbenstraat 25	Ulestraten	52	JA	--	--	--	JA
Gouverneur Houbenstraat 26	Ulestraten	54	JA	--	--	--	JA
Gouverneur Houbenstraat 27	Ulestraten	52	JA	--	--	--	JA
Gouverneur Houbenstraat 28	Ulestraten	52	JA	--	--	--	JA
Gouverneur Houbenstraat 29	Ulestraten	52	JA	--	--	--	JA
Gouverneur Houbenstraat 30	Ulestraten	52	JA	--	--	--	JA
Gouverneur Houbenstraat 31	Ulestraten	53	JA	--	--	--	JA
Gouverneur Houbenstraat 32	Ulestraten	53	JA	--	--	--	JA
Gouverneur Houbenstraat 33	Ulestraten	53	JA	--	--	--	JA
Gouverneur Houbenstraat 4	Ulestraten	51	JA	--	--	--	JA
Gouverneur Houbenstraat 6	Ulestraten	51	JA	--	--	--	JA
Gouverneur Houbenstraat 8	Ulestraten	51	JA	--	--	--	JA
Groeneweg 1	Bunde	--	--	--	--	--	nvt
Groeneweg 1a	Bunde	53	JA	--	--	--	JA
Groeneweg 2	Bunde	--	--	--	--	--	nvt
Groeneweg 3	Bunde	--	--	--	--	--	nvt
Groeneweg 3a	Bunde	--	--	--	--	--	nvt
Groeneweg 3b	Bunde	--	--	--	--	--	nvt
Groeneweg 3c	Bunde	--	--	--	--	--	nvt
Groeneweg 3d	Bunde	--	--	--	--	--	nvt
Groeneweg 3f	Bunde	--	--	--	--	--	nvt
Groot Berghem 10	Ulestraten	--	--	--	--	--	nvt
Groot Berghem 11	Ulestraten	--	--	--	--	--	nvt
Groot Berghem 12	Ulestraten	--	--	--	--	--	nvt
Groot Berghem 13	Ulestraten	--	--	--	--	--	nvt
Groot Berghem 14	Ulestraten	51	JA	--	--	--	JA
Groot Berghem 15	Ulestraten	--	--	--	--	--	nvt
Groot Berghem 16	Ulestraten	--	--	--	--	--	nvt
Groot Berghem 17	Ulestraten	--	--	--	--	--	nvt
Groot Berghem 18	Ulestraten	--	--	--	--	--	nvt

Bijlage 6 Rekenresultaten op adresniveau



[ADRES]	[KERN]	HOGERE WAARDE [HW IN DB]	TOETSING GELUIDBELEID PROVINCIE LIMBURG				VOLDOET AAN BELEID? [JA/NEE]
			BEOOGD LAGER DAN VERGUND? [JA/NEE]	GELUIDLUWE ZIJDE AANWEZIG?		TOENAME GECUMUL GELUID [dB]	
				BEOOGD [JA/NEE]	VERGUND [JA/NEE]		
Groot Berghem 19	Ulestraten	--	--	--	--	nvt	
Groot Berghem 2	Ulestraten	--	--	--	--	nvt	
Groot Berghem 20	Ulestraten	--	--	--	--	nvt	
Groot Berghem 21	Ulestraten	--	--	--	--	nvt	
Groot Berghem 22	Ulestraten	--	--	--	--	nvt	
Groot Berghem 23	Ulestraten	--	--	--	--	nvt	
Groot Berghem 24	Ulestraten	52	JA	--	--	JA	
Groot Berghem 26	Ulestraten	52	JA	--	--	JA	
Groot Berghem 28	Ulestraten	52	JA	--	--	JA	
Groot Berghem 34	Ulestraten	53	JA	--	--	JA	
Groot Berghem 35	Ulestraten	51	JA	--	--	JA	
Groot Berghem 36	Ulestraten	53	JA	--	--	JA	
Groot Berghem 37	Ulestraten	52	JA	--	--	JA	
Groot Berghem 38	Ulestraten	--	--	--	--	nvt	
Groot Berghem 39	Ulestraten	--	--	--	--	nvt	
Groot Berghem 4	Ulestraten	--	--	--	--	nvt	
Groot Berghem 41	Ulestraten	52	JA	--	--	JA	
Groot Berghem 43	Ulestraten	52	JA	--	--	JA	
Groot Berghem 44	Ulestraten	52	JA	--	--	JA	
Groot Berghem 44a	Ulestraten	52	JA	--	--	JA	
Groot Berghem 45	Ulestraten	51	JA	--	--	JA	
Groot Berghem 46	Ulestraten	53	JA	--	--	JA	
Groot Berghem 47	Ulestraten	53	JA	--	--	JA	
Groot Berghem 48	Ulestraten	53	JA	--	--	JA	
Groot Berghem 53	Ulestraten	53	JA	--	--	JA	
Groot Berghem 54	Ulestraten	53	JA	--	--	JA	
Groot Berghem 55	Ulestraten	52	JA	--	--	JA	
Groot Berghem 56	Ulestraten	53	JA	--	--	JA	
Groot Berghem 57	Ulestraten	52	JA	--	--	JA	
Groot Berghem 58	Ulestraten	55	JA	--	--	JA	
Groot Berghem 59	Ulestraten	54	JA	--	--	JA	

Bijlage 6 Rekenresultaten op adresniveau



[ADRES]	[KERN]	HOGERE WAARDE [HW IN DB]	TOETSING GELUIDBELEID PROVINCIE LIMBURG				VOLDOET AAN BELEID? [JA/NEE]
			BEOOGD LAGER DAN VERGUND? [JA/NEE]	GELUIDLUWE ZIJDE AANWEZIG?		TOENAME GECUMUL GELUID [dB]	
				BEOOGD [JA/NEE]	VERGUND [JA/NEE]		
Groot Berghem 6	Ulestraten	--	--	--	--	nvt	
Groot Berghem 60	Ulestraten	51	JA	--	--	JA	
Groot Berghem 61	Ulestraten	54	JA	--	--	JA	
Groot Berghem 63	Ulestraten	53	JA	--	--	JA	
Groot Berghem 8	Ulestraten	--	--	--	--	nvt	
Groot Berghem 9	Ulestraten	--	--	--	--	nvt	
Gulden Putstraat 1	Ulestraten	--	--	--	--	nvt	
Gulden Putstraat 10	Ulestraten	--	--	--	--	nvt	
Gulden Putstraat 11	Ulestraten	--	--	--	--	nvt	
Gulden Putstraat 12	Ulestraten	--	--	--	--	nvt	
Gulden Putstraat 13	Ulestraten	--	--	--	--	nvt	
Gulden Putstraat 14	Ulestraten	--	--	--	--	nvt	
Gulden Putstraat 15	Ulestraten	--	--	--	--	nvt	
Gulden Putstraat 2	Ulestraten	--	--	--	--	nvt	
Gulden Putstraat 3	Ulestraten	--	--	--	--	nvt	
Gulden Putstraat 4	Ulestraten	--	--	--	--	nvt	
Gulden Putstraat 5	Ulestraten	--	--	--	--	nvt	
Gulden Putstraat 6	Ulestraten	--	--	--	--	nvt	
Gulden Putstraat 7	Ulestraten	--	--	--	--	nvt	
Gulden Putstraat 8	Ulestraten	--	--	--	--	nvt	
Gulden Putstraat 9	Ulestraten	--	--	--	--	nvt	
Hagendoornweg 1	Moorveld	--	--	--	--	nvt	
Hagendoornweg 10	Moorveld	52	NEE	JA	--	JA	
Hagendoornweg 2	Moorveld	--	--	--	--	nvt	
Hagendoornweg 4	Moorveld	52	NEE	JA	--	JA	
Hagendoornweg 6	Moorveld	52	JA	--	--	JA	
Hagendoornweg 8	Moorveld	51	JA	--	--	JA	
Heerenstraat 1	Moorveld	51	NEE	JA	--	JA	
Heerenstraat 13	Moorveld	52	NEE	JA	--	JA	
Heerenstraat 2	Geulle	--	--	--	--	nvt	
Heerenstraat 20	Moorveld	52	NEE	JA	--	JA	

Bijlage 6 Rekenresultaten op adresniveau



[ADRES]	[KERN]	HOGERE WAARDE [HW IN DB]	TOETSING GELUIDBELEID PROVINCIE LIMBURG				VOLDOET AAN BELEID? [JA/NEE]
			BEOOGD LAGER DAN VERGUND? [JA/NEE]	GELUIDLUWE ZIJDE AANWEZIG?		TOENAME GECUMUL GELUID [dB]	
				BEOOGD [JA/NEE]	VERGUND [JA/NEE]		
Heerenstraat 24	Moorveld	--	--	--	--	nvt	
Heerenstraat 27	Moorveld	52	NEE	JA	--	JA	
Heerenstraat 32	Moorveld	51	NEE	JA	--	JA	
Heerenstraat 34	Moorveld	--	--	--	--	nvt	
Heerenstraat 35	Moorveld	52	NEE	JA	--	JA	
Heerenstraat 36	Moorveld	--	--	--	--	nvt	
Heerenstraat 37	Moorveld	51	NEE	JA	--	JA	
Heerenstraat 38	Moorveld	52	NEE	JA	--	JA	
Heerenstraat 38a	Moorveld	53	NEE	JA	--	JA	
Heerenstraat 4	Geulle	51	NEE	JA	--	JA	
Heerenstraat 40	Moorveld	52	NEE	JA	--	JA	
Heerenstraat 42	Moorveld	52	NEE	JA	--	JA	
Heerenstraat 46	Moorveld	53	NEE	JA	--	JA	
Heerenstraat 47	Moorveld	--	--	--	--	nvt	
Heerenstraat 5	Moorveld	52	NEE	JA	--	JA	
Heerenstraat 51	Moorveld	54	NEE	JA	--	JA	
Heerenstraat 52	Moorveld	52	NEE	JA	--	JA	
Heerenstraat 53	Moorveld	52	NEE	JA	--	JA	
Heerenstraat 54	Moorveld	--	--	--	--	nvt	
Heerenstraat 55	Moorveld	52	NEE	JA	--	JA	
Heerenstraat 57	Moorveld	53	NEE	JA	--	JA	
Heerenstraat 59	Moorveld	--	--	--	--	nvt	
Heerenstraat 6	Moorveld	52	NEE	JA	--	JA	
Heerenstraat 61	Moorveld	--	--	--	--	nvt	
Heerenstraat 63	Moorveld	--	--	--	--	nvt	
Heerenstraat 64	Moorveld	--	--	--	--	nvt	
Heerenstraat 65	Moorveld	--	--	--	--	nvt	
Heerenstraat 66	Moorveld	--	--	--	--	nvt	
Heerenstraat 67	Moorveld	--	--	--	--	nvt	
Heerenstraat 69	Moorveld	--	--	--	--	nvt	
Heerenstraat 71	Moorveld	--	--	--	--	nvt	

Bijlage 6 Rekenresultaten op adresniveau



[ADRES]	[KERN]	HOGERE WAARDE [HW IN DB]	TOETSING GELUIDBELEID PROVINCIE LIMBURG			VOLDOET AAN BELEID? [JA/NEE]
			BEOOGD LAGER DAN VERGUND? [JA/NEE]	GELUIDLUWE ZIJDE AANWEZIG? BEOOGD VERGUND [JA/NEE] [JA/NEE]		
Heerenstraat 73	Moorveld	--	--	--	--	nvt
Heerenstraat 75	Moorveld	--	--	--	--	nvt
Heerenstraat 79	Moorveld	--	--	--	--	nvt
Heerenstraat 8	Geulle	52	NEE	JA	--	JA
Heerenstraat 9	Moorveld	52	NEE	JA	--	JA
Heirweg 12	Geulle	--	--	--	--	nvt
Heirweg 20	Geulle	--	--	--	--	nvt
Heirweg 36	Geulle	--	--	--	--	nvt
Hekstraat 10	Ulestraten	--	--	--	--	nvt
Hekstraat 14	Ulestraten	--	--	--	--	nvt
Hekstraat 16	Ulestraten	--	--	--	--	nvt
Hekstraat 17	Ulestraten	51	JA	--	--	JA
Hekstraat 18	Ulestraten	--	--	--	--	nvt
Hekstraat 19	Ulestraten	--	--	--	--	nvt
Hekstraat 21	Ulestraten	--	--	--	--	nvt
Hekstraat 21a	Ulestraten	--	--	--	--	nvt
Hekstraat 23	Ulestraten	--	--	--	--	nvt
Hekstraat 24	Ulestraten	--	--	--	--	nvt
Hekstraat 26	Ulestraten	--	--	--	--	nvt
Hekstraat 28	Ulestraten	--	--	--	--	nvt
Hekstraat 29	Ulestraten	--	--	--	--	nvt
Hekstraat 30	Ulestraten	--	--	--	--	nvt
Hekstraat 31	Ulestraten	--	--	--	--	nvt
Hekstraat 34	Ulestraten	--	--	--	--	nvt
Hekstraat 35	Ulestraten	--	--	--	--	nvt
Hekstraat 39	Ulestraten	--	--	--	--	nvt
Hekstraat 43	Ulestraten	--	--	--	--	nvt
Hekstraat 45	Ulestraten	--	--	--	--	nvt
Hekstraat 48	Ulestraten	--	--	--	--	nvt
Hekstraat 50	Ulestraten	--	--	--	--	nvt
Hekstraat 51	Ulestraten	--	--	--	--	nvt

Bijlage 6 Rekenresultaten op adresniveau



[ADRES]	[KERN]	HOGERE WAARDE [HW IN DB]	TOETSING GELUIDBELEID PROVINCIE LIMBURG			VOLDOET AAN BELEID? [JA/NEE]
			BEOOGD LAGER DAN VERGUND? [JA/NEE]	GELUIDLUWE ZIJDE AANWEZIG? BEOOGD VERGUND [JA/NEE] [JA/NEE]		
Hekstraat 52	Ulestraten	--	--	--	--	nvt
Hekstraat 56	Ulestraten	--	--	--	--	nvt
Hekstraat 70	Ulestraten	--	--	--	--	nvt
Hekstraat 8	Ulestraten	51	JA	--	--	JA
Henri Dunantstraat 1	Ulestraten	--	--	--	--	nvt
Henri Dunantstraat 10	Ulestraten	--	--	--	--	nvt
Henri Dunantstraat 11	Ulestraten	--	--	--	--	nvt
Henri Dunantstraat 12	Ulestraten	--	--	--	--	nvt
Henri Dunantstraat 13	Ulestraten	--	--	--	--	nvt
Henri Dunantstraat 14	Ulestraten	--	--	--	--	nvt
Henri Dunantstraat 15	Ulestraten	--	--	--	--	nvt
Henri Dunantstraat 16	Ulestraten	--	--	--	--	nvt
Henri Dunantstraat 17	Ulestraten	--	--	--	--	nvt
Henri Dunantstraat 18	Ulestraten	--	--	--	--	nvt
Henri Dunantstraat 19	Ulestraten	--	--	--	--	nvt
Henri Dunantstraat 2	Ulestraten	--	--	--	--	nvt
Henri Dunantstraat 20	Ulestraten	--	--	--	--	nvt
Henri Dunantstraat 21	Ulestraten	--	--	--	--	nvt
Henri Dunantstraat 22	Ulestraten	--	--	--	--	nvt
Henri Dunantstraat 23	Ulestraten	--	--	--	--	nvt
Henri Dunantstraat 24	Ulestraten	--	--	--	--	nvt
Henri Dunantstraat 25	Ulestraten	--	--	--	--	nvt
Henri Dunantstraat 26	Ulestraten	--	--	--	--	nvt
Henri Dunantstraat 27	Ulestraten	--	--	--	--	nvt
Henri Dunantstraat 29	Ulestraten	--	--	--	--	nvt
Henri Dunantstraat 3	Ulestraten	--	--	--	--	nvt
Henri Dunantstraat 30	Ulestraten	--	--	--	--	nvt
Henri Dunantstraat 31	Ulestraten	--	--	--	--	nvt
Henri Dunantstraat 32	Ulestraten	--	--	--	--	nvt
Henri Dunantstraat 33	Ulestraten	--	--	--	--	nvt
Henri Dunantstraat 35	Ulestraten	--	--	--	--	nvt

Bijlage 6 Rekenresultaten op adresniveau



[ADRES]	[KERN]	HOGERE WAARDE [HW IN DB]	TOETSING GELUIDBELEID PROVINCIE LIMBURG				VOLDOET AAN BELEID? [JA/NEE]
			BEOOGD LAGER DAN VERGUND? [JA/NEE]	GELUIDLUWE ZIJDE AANWEZIG?		TOENAME GECUMUL GELUID [dB]	
				BEOOGD [JA/NEE]	VERGUND [JA/NEE]		
Henri Dunantstraat 4	Ulestraten	--	--	--	--	nvt	
Henri Dunantstraat 5	Ulestraten	--	--	--	--	nvt	
Henri Dunantstraat 6	Ulestraten	--	--	--	--	nvt	
Henri Dunantstraat 7	Ulestraten	--	--	--	--	nvt	
Henri Dunantstraat 8	Ulestraten	--	--	--	--	nvt	
Henri Dunantstraat 9	Ulestraten	--	--	--	--	nvt	
Hoogkuil 1	Beek	51	NEE	JA	--	JA	
Hoogkuil 2a	Beek	51	NEE	JA	--	JA	
Hoogkuil 3	Beek	--	--	--	--	nvt	
Hoogkuil 4	Beek	53	NEE	JA	--	JA	
Hoolhuis 8	Bunde	--	--	--	--	nvt	
Horsterweg 1	Elsloo	52	NEE	JA	--	JA	
Humcoven 1	Ulestraten	--	--	--	--	nvt	
Humcoven 10	Ulestraten	--	--	--	--	nvt	
Humcoven 11	Ulestraten	--	--	--	--	nvt	
Humcoven 12	Ulestraten	--	--	--	--	nvt	
Humcoven 2	Ulestraten	--	--	--	--	nvt	
Humcoven 3	Ulestraten	--	--	--	--	nvt	
Humcoven 3a	Ulestraten	--	--	--	--	nvt	
Humcoven 4	Ulestraten	--	--	--	--	nvt	
Humcoven 5	Ulestraten	--	--	--	--	nvt	
Humcoven 6	Ulestraten	--	--	--	--	nvt	
Humcoven 7	Ulestraten	--	--	--	--	nvt	
Humcoven 8	Ulestraten	--	--	--	--	nvt	
Humcoven 9	Ulestraten	--	--	--	--	nvt	
Kapelstraat 10	Beek	54	NEE	NEE	NEE	0,15	JA
Kapelstraat 11	Beek	54	NEE	NEE	NEE	0,11	JA
Kapelstraat 15	Beek	55	NEE	NEE	NEE	0,21	JA
Kapelstraat 16	Beek	55	NEE	JA	--	--	JA
Kapelstraat 25	Beek	54	NEE	JA	--	--	JA
Kapelstraat 26	Beek	55	NEE	JA	--	--	JA

Bijlage 6 Rekenresultaten op adresniveau



[ADRES]	[KERN]	HOGERE WAARDE [HW IN DB]	TOETSING GELUIDBELEID PROVINCIE LIMBURG				VOLDOET AAN BELEID? [JA/NEE]
			BEOOGD LAGER DAN VERGUND? [JA/NEE]	GELUIDLUWE ZIJDE AANWEZIG?		TOENAME GECUMUL GELUID [dB]	
				BEOOGD [JA/NEE]	VERGUND [JA/NEE]		
Kapelstraat 27	Beek	55	NEE	JA	--	--	JA
Kapelstraat 29	Beek	55	NEE	JA	--	--	JA
Kapelstraat 36	Beek	--	--	--	--	--	nvt
Kapelstraat 38	Beek	51	NEE	JA	--	--	JA
Kapelstraat 4	Beek	53	NEE	NEE	NEE	0,08	JA
Kapelstraat 6	Beek	53	NEE	NEE	NEE	0,09	JA
Kapelstraat 7	Beek	53	NEE	NEE	NEE	0,09	JA
Kapelstraat 76	Beek	--	--	--	--	--	nvt
Kapelstraat 8	Beek	54	NEE	NEE	NEE	0,12	JA
Kapelstraat 8a	Beek	--	--	--	--	--	nvt
Kasennerweg 1	Bunde	--	--	--	--	--	nvt
Kasennerweg 10	Bunde	--	--	--	--	--	nvt
Kasennerweg 11	Bunde	--	--	--	--	--	nvt
Kasennerweg 12	Bunde	--	--	--	--	--	nvt
Kasennerweg 12a	Bunde	--	--	--	--	--	nvt
Kasennerweg 14	Bunde	--	--	--	--	--	nvt
Kasennerweg 15	Bunde	--	--	--	--	--	nvt
Kasennerweg 15a	Bunde	--	--	--	--	--	nvt
Kasennerweg 16	Bunde	51	JA	--	--	--	JA
Kasennerweg 17	Bunde	--	--	--	--	--	nvt
Kasennerweg 18	Bunde	--	--	--	--	--	nvt
Kasennerweg 19	Bunde	51	JA	--	--	--	JA
Kasennerweg 2	Bunde	--	--	--	--	--	nvt
Kasennerweg 20	Bunde	52	JA	--	--	--	JA
Kasennerweg 21	Bunde	51	JA	--	--	--	JA
Kasennerweg 22	Bunde	--	--	--	--	--	nvt
Kasennerweg 24	Bunde	51	JA	--	--	--	JA
Kasennerweg 26	Bunde	51	JA	--	--	--	JA
Kasennerweg 3	Bunde	--	--	--	--	--	nvt
Kasennerweg 3a	Bunde	--	--	--	--	--	nvt
Kasennerweg 4	Bunde	--	--	--	--	--	nvt

Bijlage 6 Rekenresultaten op adresniveau



[ADRES]	[KERN]	HOGERE WAARDE [HW IN DB]	TOETSING GELUIDBELEID PROVINCIE LIMBURG				VOLDOET AAN BELEID? [JA/NEE]
			BEOOGD LAGER DAN VERGUND? [JA/NEE]	GELUIDLUWE ZIJDE AANWEZIG?		TOENAME GECUMUL GELUID [dB]	
				BEOOGD [JA/NEE]	VERGUND [JA/NEE]		
Kasennerweg 5	Bunde	--	--	--	--	nvt	
Kasennerweg 6	Bunde	--	--	--	--	nvt	
Kasennerweg 7	Bunde	--	--	--	--	nvt	
Kasennerweg 8	Bunde	--	--	--	--	nvt	
Kasennerweg 9	Bunde	--	--	--	--	nvt	
Kasteelstraat 1	Ulestraten	51	NEE	JA	--	JA	
Kasteelstraat 10	Ulestraten	--	--	--	--	nvt	
Kasteelstraat 12	Ulestraten	--	--	--	--	nvt	
Kasteelstraat 19	Ulestraten	--	--	--	--	nvt	
Kasteelstraat 2	Ulestraten	--	--	--	--	nvt	
Kasteelstraat 21	Ulestraten	--	--	--	--	nvt	
Kasteelstraat 22	Ulestraten	--	--	--	--	nvt	
Kasteelstraat 23	Ulestraten	--	--	--	--	nvt	
Kasteelstraat 24	Ulestraten	--	--	--	--	nvt	
Kasteelstraat 24a	Ulestraten	--	--	--	--	nvt	
Kasteelstraat 25	Ulestraten	--	--	--	--	nvt	
Kasteelstraat 26	Ulestraten	51	JA	--	--	JA	
Kasteelstraat 26a	Ulestraten	--	--	--	--	nvt	
Kasteelstraat 27	Ulestraten	--	--	--	--	nvt	
Kasteelstraat 28	Ulestraten	--	--	--	--	nvt	
Kasteelstraat 28a	Ulestraten	--	--	--	--	nvt	
Kasteelstraat 29	Ulestraten	--	--	--	--	nvt	
Kasteelstraat 3	Ulestraten	51	JA	--	--	JA	
Kasteelstraat 30	Ulestraten	--	--	--	--	nvt	
Kasteelstraat 30a	Ulestraten	--	--	--	--	nvt	
Kasteelstraat 31	Ulestraten	--	--	--	--	nvt	
Kasteelstraat 31a	Ulestraten	--	--	--	--	nvt	
Kasteelstraat 32	Ulestraten	--	--	--	--	nvt	
Kasteelstraat 32a	Ulestraten	52	JA	--	--	JA	
Kasteelstraat 33	Ulestraten	--	--	--	--	nvt	
Kasteelstraat 34	Ulestraten	51	JA	--	--	JA	

Bijlage 6 Rekenresultaten op adresniveau



[ADRES]	[KERN]	HOGERE WAARDE [HW IN DB]	TOETSING GELUIDBELEID PROVINCIE LIMBURG				VOLDOET AAN BELEID? [JA/NEE]
			BEOOGD LAGER DAN VERGUND? [JA/NEE]	GELUIDLUWE ZIJDE AANWEZIG?		TOENAME GECUMUL GELUID [dB]	
				BEOOGD [JA/NEE]	VERGUND [JA/NEE]		
Kasteelstraat 34a	Ulestraten	53	JA	--	--	--	JA
Kasteelstraat 35	Ulestraten	--	--	--	--	--	nvt
Kasteelstraat 35a	Ulestraten	--	--	--	--	--	nvt
Kasteelstraat 37	Ulestraten	53	JA	--	--	--	JA
Kasteelstraat 38	Ulestraten	51	JA	--	--	--	JA
Kasteelstraat 39	Ulestraten	51	JA	--	--	--	JA
Kasteelstraat 4	Ulestraten	--	--	--	--	--	nvt
Kasteelstraat 40	Ulestraten	51	JA	--	--	--	JA
Kasteelstraat 41	Ulestraten	--	--	--	--	--	nvt
Kasteelstraat 41a	Ulestraten	51	JA	--	--	--	JA
Kasteelstraat 42	Ulestraten	52	JA	--	--	--	JA
Kasteelstraat 43	Ulestraten	52	JA	--	--	--	JA
Kasteelstraat 45	Ulestraten	--	--	--	--	--	nvt
Kasteelstraat 47	Ulestraten	52	JA	--	--	--	JA
Kasteelstraat 48	Ulestraten	52	JA	--	--	--	JA
Kasteelstraat 49	Ulestraten	--	--	--	--	--	nvt
Kasteelstraat 5	Ulestraten	53	JA	--	--	--	JA
Kasteelstraat 50	Ulestraten	51	JA	--	--	--	JA
Kasteelstraat 51	Ulestraten	53	JA	--	--	--	JA
Kasteelstraat 52	Ulestraten	51	JA	--	--	--	JA
Kasteelstraat 53	Ulestraten	--	--	--	--	--	nvt
Kasteelstraat 54	Ulestraten	51	JA	--	--	--	JA
Kasteelstraat 55	Ulestraten	51	JA	--	--	--	JA
Kasteelstraat 56	Ulestraten	51	JA	--	--	--	JA
Kasteelstraat 57	Ulestraten	52	JA	--	--	--	JA
Kasteelstraat 58	Ulestraten	51	JA	--	--	--	JA
Kasteelstraat 59	Ulestraten	51	JA	--	--	--	JA
Kasteelstraat 6	Ulestraten	--	--	--	--	--	nvt
Kasteelstraat 60	Ulestraten	--	--	--	--	--	nvt
Kasteelstraat 61	Ulestraten	51	JA	--	--	--	JA
Kasteelstraat 62	Ulestraten	--	--	--	--	--	nvt

Bijlage 6 Rekenresultaten op adresniveau



[ADRES]	[KERN]	HOGERE WAARDE [HW IN DB]	TOETSING GELUIDBELEID PROVINCIE LIMBURG				VOLDOET AAN BELEID? [JA/NEE]
			BEOOGD LAGER DAN VERGUND? [JA/NEE]	GELUIDLUWE ZIJDE AANWEZIG?		TOENAME GECUMUL GELUID [dB]	
				BEOOGD [JA/NEE]	VERGUND [JA/NEE]		
Kasteelstraat 63	Ulestraten	51	JA	--	--	--	JA
Kasteelstraat 64	Ulestraten	--	--	--	--	--	nvt
Kasteelstraat 65	Ulestraten	--	--	--	--	--	nvt
Kasteelstraat 66	Ulestraten	--	--	--	--	--	nvt
Kasteelstraat 67	Ulestraten	--	--	--	--	--	nvt
Kasteelstraat 68	Ulestraten	--	--	--	--	--	nvt
Kasteelstraat 7	Ulestraten	51	JA	--	--	--	JA
Kasteelstraat 70	Ulestraten	--	--	--	--	--	nvt
Kasteelstraat 72	Ulestraten	--	--	--	--	--	nvt
Kasteelstraat 73	Ulestraten	53	JA	--	--	--	JA
Kasteelstraat 74	Ulestraten	--	--	--	--	--	nvt
Kasteelstraat 75	Ulestraten	--	--	--	--	--	nvt
Kasteelstraat 76	Ulestraten	--	--	--	--	--	nvt
Kasteelstraat 77	Ulestraten	--	--	--	--	--	nvt
Kasteelstraat 79	Ulestraten	--	--	--	--	--	nvt
Kasteelstraat 8	Ulestraten	--	--	--	--	--	nvt
Kasteelstraat 81	Ulestraten	--	--	--	--	--	nvt
Kelmonderhofweg 13	Beek	--	--	--	--	--	nvt
Kelmonderhofweg 15	Beek	--	--	--	--	--	nvt
Kelmonderhofweg 45	Beek	--	--	--	--	--	nvt
Kelmonderhofweg 50	Beek	--	--	--	--	--	nvt
Kelmonderhofweg 55	Beek	--	--	--	--	--	nvt
Kelmonderhofweg 57	Beek	--	--	--	--	--	nvt
Kelmonderhofweg 8	Beek	--	--	--	--	--	nvt
Kelmonderstraat 11	Beek	--	--	--	--	--	nvt
Kelmonderstraat 12	Beek	--	--	--	--	--	nvt
Kelmonderstraat 23	Beek	--	--	--	--	--	nvt
Kelmonderstraat 24	Beek	--	--	--	--	--	nvt
Kelmonderstraat 25	Beek	--	--	--	--	--	nvt
Kelmonderstraat 28	Beek	--	--	--	--	--	nvt
Kelmonderstraat 30	Beek	--	--	--	--	--	nvt

Bijlage 6 Rekenresultaten op adresniveau



[ADRES]	[KERN]	HOGERE WAARDE [HW IN DB]	TOETSING GELUIDBELEID PROVINCIE LIMBURG			VOLDOET AAN BELEID? [JA/NEE]
			BEOOGD LAGER DAN VERGUND? [JA/NEE]	GELUIDLUWE ZIJDE AANWEZIG? BEOOGD VERGUND [JA/NEE] [JA/NEE]		
Kelmonderstraat 31	Beek	--	--	--	--	nvt
Kelmonderstraat 32	Beek	--	--	--	--	nvt
Kelmonderstraat 33	Beek	--	--	--	--	nvt
Kelmonderstraat 35	Beek	--	--	--	--	nvt
Kelmonderstraat 36	Beek	--	--	--	--	nvt
Kelmonderstraat 37	Beek	--	--	--	--	nvt
Kelmonderstraat 38	Beek	--	--	--	--	nvt
Kelmonderstraat 39	Beek	--	--	--	--	nvt
Kelmonderstraat 39a	Beek	--	--	--	--	nvt
Kelmonderstraat 40	Beek	--	--	--	--	nvt
Kelmonderstraat 41	Beek	--	--	--	--	nvt
Kelmonderstraat 41a	Beek	--	--	--	--	nvt
Kelmonderstraat 42	Beek	--	--	--	--	nvt
Kelmonderstraat 43	Beek	--	--	--	--	nvt
Kelmonderstraat 45	Beek	--	--	--	--	nvt
Kelmonderstraat 46	Beek	--	--	--	--	nvt
Kelmonderstraat 48	Beek	--	--	--	--	nvt
Kelmonderstraat 50	Beek	--	--	--	--	nvt
Kelmonderstraat 51	Beek	--	--	--	--	nvt
Kelmonderstraat 52	Beek	--	--	--	--	nvt
Kelmonderstraat 53	Beek	--	--	--	--	nvt
Kelmonderstraat 54	Beek	--	--	--	--	nvt
Kelmonderstraat 55	Beek	--	--	--	--	nvt
Kelmonderstraat 56	Beek	--	--	--	--	nvt
Kelmonderstraat 57	Beek	--	--	--	--	nvt
Kelmonderstraat 59	Beek	--	--	--	--	nvt
Kelmonderstraat 64	Beek	--	--	--	--	nvt
Kelmonderstraat 66	Beek	--	--	--	--	nvt
Kelmonderstraat 9	Beek	--	--	--	--	nvt
Kennedystraat 10	Ulestraten	--	--	--	--	nvt
Kennedystraat 11	Ulestraten	--	--	--	--	nvt

Bijlage 6 Rekenresultaten op adresniveau



[ADRES]	[KERN]	HOGERE WAARDE [HW IN DB]	TOETSING GELUIDBELEID PROVINCIE LIMBURG				VOLDOET AAN BELEID? [JA/NEE]
			BEOOGD LAGER DAN VERGUND? [JA/NEE]	GELUIDLUWE ZIJDE AANWEZIG?		TOENAME GECUMUL GELUID [dB]	
				BEOOGD [JA/NEE]	VERGUND [JA/NEE]		
Kennedystraat 12	Ulestraten	--	--	--	--	nvt	
Kennedystraat 14	Ulestraten	--	--	--	--	nvt	
Kennedystraat 15	Ulestraten	51	JA	--	--	JA	
Kennedystraat 16	Ulestraten	--	--	--	--	nvt	
Kennedystraat 17	Ulestraten	51	JA	--	--	JA	
Kennedystraat 18	Ulestraten	52	JA	--	--	JA	
Kennedystraat 19	Ulestraten	51	JA	--	--	JA	
Kennedystraat 2	Ulestraten	--	--	--	--	nvt	
Kennedystraat 20	Ulestraten	51	JA	--	--	JA	
Kennedystraat 21	Ulestraten	51	JA	--	--	JA	
Kennedystraat 22	Ulestraten	52	JA	--	--	JA	
Kennedystraat 23	Ulestraten	52	JA	--	--	JA	
Kennedystraat 24	Ulestraten	53	JA	--	--	JA	
Kennedystraat 25	Ulestraten	52	JA	--	--	JA	
Kennedystraat 26	Ulestraten	51	JA	--	--	JA	
Kennedystraat 27	Ulestraten	52	JA	--	--	JA	
Kennedystraat 28	Ulestraten	51	JA	--	--	JA	
Kennedystraat 29	Ulestraten	52	JA	--	--	JA	
Kennedystraat 30	Ulestraten	51	JA	--	--	JA	
Kennedystraat 31	Ulestraten	52	JA	--	--	JA	
Kennedystraat 32	Ulestraten	52	JA	--	--	JA	
Kennedystraat 33	Ulestraten	53	JA	--	--	JA	
Kennedystraat 35	Ulestraten	53	JA	--	--	JA	
Kennedystraat 37	Ulestraten	52	JA	--	--	JA	
Kennedystraat 39	Ulestraten	52	JA	--	--	JA	
Kennedystraat 4	Ulestraten	--	--	--	--	nvt	
Kennedystraat 40	Ulestraten	52	JA	--	--	JA	
Kennedystraat 41	Ulestraten	53	JA	--	--	JA	
Kennedystraat 42	Ulestraten	54	JA	--	--	JA	
Kennedystraat 44	Ulestraten	53	JA	--	--	JA	
Kennedystraat 7	Ulestraten	--	--	--	--	nvt	

Bijlage 6 Rekenresultaten op adresniveau



[ADRES]	[KERN]	HOGERE WAARDE [HW IN DB]	TOETSING GELUIDBELEID PROVINCIE LIMBURG			VOLDOET AAN BELEID? [JA/NEE]
			BEOOGD LAGER DAN VERGUND? [JA/NEE]	GELUIDLUWE ZIJDE AANWEZIG? BEOOGD VERGUND [JA/NEE] [JA/NEE]		
Kennedystraat 8	Ulestraten	--	--	--	--	nvt
Kennedystraat 9	Ulestraten	--	--	--	--	nvt
Klein Berghemmerweg 10	Ulestraten	--	--	--	--	nvt
Klein Berghemmerweg 12	Ulestraten	--	--	--	--	nvt
Klein Berghemmerweg 14	Ulestraten	--	--	--	--	nvt
Klein Berghemmerweg 16	Ulestraten	--	--	--	--	nvt
Klein Berghemmerweg 17	Ulestraten	--	--	--	--	nvt
Klein Berghemmerweg 18	Ulestraten	--	--	--	--	nvt
Klein Berghemmerweg 19	Ulestraten	--	--	--	--	nvt
Klein Berghemmerweg 2	Ulestraten	--	--	--	--	nvt
Klein Berghemmerweg 20	Ulestraten	--	--	--	--	nvt
Klein Berghemmerweg 21	Ulestraten	--	--	--	--	nvt
Klein Berghemmerweg 22	Ulestraten	--	--	--	--	nvt
Klein Berghemmerweg 23	Ulestraten	--	--	--	--	nvt
Klein Berghemmerweg 24	Ulestraten	--	--	--	--	nvt
Klein Berghemmerweg 25	Ulestraten	--	--	--	--	nvt
Klein Berghemmerweg 26	Ulestraten	--	--	--	--	nvt
Klein Berghemmerweg 28	Ulestraten	--	--	--	--	nvt
Klein Berghemmerweg 3	Ulestraten	--	--	--	--	nvt
Klein Berghemmerweg 30	Ulestraten	--	--	--	--	nvt
Klein Berghemmerweg 32	Ulestraten	--	--	--	--	nvt
Klein Berghemmerweg 34	Ulestraten	--	--	--	--	nvt
Klein Berghemmerweg 36	Ulestraten	--	--	--	--	nvt
Klein Berghemmerweg 38	Ulestraten	--	--	--	--	nvt
Klein Berghemmerweg 4	Ulestraten	--	--	--	--	nvt
Klein Berghemmerweg 40	Ulestraten	--	--	--	--	nvt
Klein Berghemmerweg 42	Ulestraten	--	--	--	--	nvt
Klein Berghemmerweg 44	Ulestraten	--	--	--	--	nvt
Klein Berghemmerweg 46	Ulestraten	--	--	--	--	nvt
Klein Berghemmerweg 48	Ulestraten	--	--	--	--	nvt
Klein Berghemmerweg 5	Ulestraten	--	--	--	--	nvt

Bijlage 6 Rekenresultaten op adresniveau



[ADRES]	[KERN]	HOGERE WAARDE [HW IN DB]	TOETSING GELUIDBELEID PROVINCIE LIMBURG			VOLDOET AAN BELEID? [JA/NEE]
			BEOOGD LAGER DAN VERGUND? [JA/NEE]	GELUIDLUWE ZIJDE AANWEZIG? BEOOGD VERGUND [JA/NEE] [JA/NEE]		
Klein Berghemmerweg 50	Ulestraten	--	--	--	--	nvt
Klein Berghemmerweg 51	Ulestraten	--	--	--	--	nvt
Klein Berghemmerweg 52	Ulestraten	--	--	--	--	nvt
Klein Berghemmerweg 53	Ulestraten	--	--	--	--	nvt
Klein Berghemmerweg 54	Ulestraten	--	--	--	--	nvt
Klein Berghemmerweg 55	Ulestraten	--	--	--	--	nvt
Klein Berghemmerweg 56	Ulestraten	--	--	--	--	nvt
Klein Berghemmerweg 57	Ulestraten	--	--	--	--	nvt
Klein Berghemmerweg 58	Ulestraten	--	--	--	--	nvt
Klein Berghemmerweg 6	Ulestraten	--	--	--	--	nvt
Klein Berghemmerweg 60	Ulestraten	--	--	--	--	nvt
Klein Berghemmerweg 62	Ulestraten	--	--	--	--	nvt
Klein Berghemmerweg 63	Ulestraten	--	--	--	--	nvt
Klein Berghemmerweg 64	Ulestraten	--	--	--	--	nvt
Klein Berghemmerweg 65	Ulestraten	--	--	--	--	nvt
Klein Berghemmerweg 66	Ulestraten	--	--	--	--	nvt
Klein Berghemmerweg 68	Ulestraten	--	--	--	--	nvt
Klein Berghemmerweg 69	Ulestraten	--	--	--	--	nvt
Klein Berghemmerweg 70	Ulestraten	--	--	--	--	nvt
Klein Berghemmerweg 72	Ulestraten	--	--	--	--	nvt
Klein Berghemmerweg 73	Ulestraten	--	--	--	--	nvt
Klein Berghemmerweg 75	Ulestraten	--	--	--	--	nvt
Klein Berghemmerweg 76	Ulestraten	--	--	--	--	nvt
Klein Berghemmerweg 77	Ulestraten	--	--	--	--	nvt
Klein Berghemmerweg 79	Ulestraten	--	--	--	--	nvt
Klein Berghemmerweg 8	Ulestraten	--	--	--	--	nvt
Klein Berghemmerweg 80	Ulestraten	--	--	--	--	nvt
Klein Berghemmerweg 9	Ulestraten	--	--	--	--	nvt
Kruisberg 70	Meerssen	--	--	--	--	nvt
Kruisberg 72	Meerssen	--	--	--	--	nvt
Langs de Gewannen 11	Ulestraten	--	--	--	--	nvt

Bijlage 6 Rekenresultaten op adresniveau



[ADRES]	[KERN]	HOGERE WAARDE [HW IN DB]	TOETSING GELUIDBELEID PROVINCIE LIMBURG				VOLDOET AAN BELEID? [JA/NEE]
			BEOOGD LAGER DAN VERGUND? [JA/NEE]	GELUIDLUWE ZIJDE AANWEZIG?		TOENAME GECUMUL GELUID [dB]	
				BEOOGD [JA/NEE]	VERGUND [JA/NEE]		
Langs de Gewannen 13	Ulestraten	--	--	--	--	nvt	
Langs de Gewannen 2	Ulestraten	--	--	--	--	nvt	
Langs de Gewannen 20	Ulestraten	--	--	--	--	nvt	
Langs de Gewannen 4	Ulestraten	--	--	--	--	nvt	
Langs de Gewannen 5	Ulestraten	--	--	--	--	nvt	
Langs de Gewannen 6	Ulestraten	--	--	--	--	nvt	
Langs de Gewannen 7	Ulestraten	--	--	--	--	nvt	
Langs de Gewannen 9	Ulestraten	--	--	--	--	nvt	
Ligtenbergstraat 1	Ulestraten	--	--	--	--	nvt	
Ligtenbergstraat 10	Ulestraten	--	--	--	--	nvt	
Ligtenbergstraat 11	Ulestraten	--	--	--	--	nvt	
Ligtenbergstraat 12	Ulestraten	--	--	--	--	nvt	
Ligtenbergstraat 13	Ulestraten	--	--	--	--	nvt	
Ligtenbergstraat 14	Ulestraten	--	--	--	--	nvt	
Ligtenbergstraat 15	Ulestraten	--	--	--	--	nvt	
Ligtenbergstraat 16	Ulestraten	--	--	--	--	nvt	
Ligtenbergstraat 17	Ulestraten	--	--	--	--	nvt	
Ligtenbergstraat 18	Ulestraten	--	--	--	--	nvt	
Ligtenbergstraat 19	Ulestraten	--	--	--	--	nvt	
Ligtenbergstraat 20	Ulestraten	--	--	--	--	nvt	
Ligtenbergstraat 21	Ulestraten	--	--	--	--	nvt	
Ligtenbergstraat 3	Ulestraten	--	--	--	--	nvt	
Ligtenbergstraat 5	Ulestraten	--	--	--	--	nvt	
Ligtenbergstraat 7	Ulestraten	--	--	--	--	nvt	
Ligtenbergstraat 8	Ulestraten	--	--	--	--	nvt	
Ligtenbergstraat 9	Ulestraten	--	--	--	--	nvt	
Luipertstraat 1	Moorveld	51	NEE	JA	--	JA	
Luipertstraat 10	Moorveld	--	--	--	--	nvt	
Luipertstraat 11	Moorveld	51	NEE	JA	--	JA	
Luipertstraat 12	Moorveld	--	--	--	--	nvt	
Luipertstraat 13	Moorveld	52	NEE	JA	--	JA	

Bijlage 6 Rekenresultaten op adresniveau



[ADRES]	[KERN]	HOGERE WAARDE [HW IN DB]	TOETSING GELUIDBELEID PROVINCIE LIMBURG				VOLDOET AAN BELEID? [JA/NEE]
			BEOOGD LAGER DAN VERGUND? [JA/NEE]	GELUIDLUWE ZIJDE AANWEZIG?		TOENAME GECUMUL GELUID [dB]	
				BEOOGD [JA/NEE]	VERGUND [JA/NEE]		
Luipertstraat 14	Moorveld	51	NEE	JA	--	--	JA
Luipertstraat 15	Moorveld	51	NEE	JA	--	--	JA
Luipertstraat 16	Moorveld	--	--	--	--	--	nvt
Luipertstraat 17	Moorveld	51	NEE	JA	--	--	JA
Luipertstraat 18	Moorveld	--	--	--	--	--	nvt
Luipertstraat 19	Moorveld	51	NEE	JA	--	--	JA
Luipertstraat 20	Moorveld	--	--	--	--	--	nvt
Luipertstraat 22	Moorveld	51	NEE	JA	--	--	JA
Luipertstraat 23	Moorveld	51	NEE	JA	--	--	JA
Luipertstraat 24	Moorveld	--	--	--	--	--	nvt
Luipertstraat 25	Moorveld	51	NEE	JA	--	--	JA
Luipertstraat 26	Moorveld	51	NEE	JA	--	--	JA
Luipertstraat 27	Moorveld	51	NEE	JA	--	--	JA
Luipertstraat 28	Moorveld	--	--	--	--	--	nvt
Luipertstraat 29	Moorveld	51	NEE	JA	--	--	JA
Luipertstraat 3	Moorveld	51	NEE	JA	--	--	JA
Luipertstraat 31	Moorveld	51	NEE	JA	--	--	JA
Luipertstraat 33	Moorveld	51	NEE	JA	--	--	JA
Luipertstraat 35	Moorveld	51	NEE	JA	--	--	JA
Luipertstraat 4	Moorveld	--	--	--	--	--	nvt
Luipertstraat 5	Moorveld	51	JA	--	--	--	JA
Luipertstraat 6	Moorveld	52	NEE	JA	--	--	JA
Luipertstraat 8	Moorveld	51	JA	--	--	--	JA
Maastrichterlaan 97	Beek	--	--	--	--	--	nvt
Meerssenerbergweg 1	Ulestraten	--	--	--	--	--	nvt
Meerssenerbergweg 2	Ulestraten	--	--	--	--	--	nvt
Moorveldsberg 101	Geulle	--	--	--	--	--	nvt
Moorveldsberg 103	Geulle	--	--	--	--	--	nvt
Moorveldsberg 105	Geulle	--	--	--	--	--	nvt
Moorveldsberg 107	Geulle	--	--	--	--	--	nvt
Moorveldsberg 109	Geulle	--	--	--	--	--	nvt

Bijlage 6 Rekenresultaten op adresniveau



[ADRES]	[KERN]	HOGERE WAARDE [HW IN DB]	TOETSING GELUIDBELEID PROVINCIE LIMBURG			TOENAME GECUMUL GELUID [dB]	VOLDOET AAN BELEID? [JA/NEE]
			BEOOGD LAGER DAN VERGUND? [JA/NEE]	GELUIDLUWE ZIJDE AANWEZIG? BEOOGD VERGUND [JA/NEE] [JA/NEE]			
Moorveldsberg 111	Geulle	--	--	--	--	--	nvt
Moorveldsberg 113	Geulle	51	NEE	JA	--	--	JA
Moorveldsberg 115	Geulle	51	NEE	JA	--	--	JA
Moorveldsberg 117	Geulle	51	NEE	JA	--	--	JA
Moorveldsberg 140	Geulle	--	--	--	--	--	nvt
Moorveldsberg 142	Geulle	--	--	--	--	--	nvt
Moorveldsberg 144	Geulle	--	--	--	--	--	nvt
Moorveldsberg 72	Geulle	--	--	--	--	--	nvt
Moorveldsberg 73	Geulle	--	--	--	--	--	nvt
Moorveldsberg 74	Geulle	--	--	--	--	--	nvt
Moorveldsberg 75	Geulle	--	--	--	--	--	nvt
Moorveldsberg 76	Geulle	--	--	--	--	--	nvt
Moorveldsberg 77	Geulle	--	--	--	--	--	nvt
Moorveldsberg 78	Geulle	--	--	--	--	--	nvt
Moorveldsberg 79	Geulle	--	--	--	--	--	nvt
Moorveldsberg 80	Geulle	--	--	--	--	--	nvt
Moorveldsberg 81	Geulle	--	--	--	--	--	nvt
Moorveldsberg 82	Geulle	--	--	--	--	--	nvt
Moorveldsberg 83	Geulle	--	--	--	--	--	nvt
Moorveldsberg 84	Geulle	--	--	--	--	--	nvt
Moorveldsberg 85	Geulle	--	--	--	--	--	nvt
Moorveldsberg 86	Geulle	--	--	--	--	--	nvt
Moorveldsberg 87	Geulle	--	--	--	--	--	nvt
Moorveldsberg 88	Geulle	--	--	--	--	--	nvt
Moorveldsberg 89	Geulle	--	--	--	--	--	nvt
Moorveldsberg 89a	Geulle	--	--	--	--	--	nvt
Moorveldsberg 91	Geulle	--	--	--	--	--	nvt
Moorveldsberg 93	Geulle	--	--	--	--	--	nvt
Moorveldsberg 95	Geulle	--	--	--	--	--	nvt
Moorveldsberg 97	Geulle	--	--	--	--	--	nvt
Moorveldsberg 99	Geulle	--	--	--	--	--	nvt

Bijlage 6 Rekenresultaten op adresniveau



[ADRES]	[KERN]	HOGERE WAARDE [HW IN DB]	TOETSING GELUIDBELEID PROVINCIE LIMBURG				VOLDOET AAN BELEID? [JA/NEE]
			BEOOGD LAGER DAN VERGUND? [JA/NEE]	GELUIDLUWE ZIJDE AANWEZIG?		TOENAME GECUMUL GELUID [dB]	
				BEOOGD [JA/NEE]	VERGUND [JA/NEE]		
Nieuwe Vliekerweg 1	Ulestraten	53	JA	--	--	--	JA
Nieuwe Vliekerweg 2	Ulestraten	53	JA	--	--	--	JA
Nieuwe Vliekerweg 4	Ulestraten	52	JA	--	--	--	JA
Olyslegersstraat 2	Ulestraten	--	--	--	--	--	nvt
Olyslegersstraat 3	Ulestraten	--	--	--	--	--	nvt
Olyslegersstraat 4	Ulestraten	--	--	--	--	--	nvt
Op de Berg 7	Bunde	--	--	--	--	--	nvt
Op de Berg 8	Bunde	--	--	--	--	--	nvt
Op de Berg 9	Bunde	--	--	--	--	--	nvt
Op de Locht 19	Bunde	--	--	--	--	--	nvt
Op de Locht 21	Bunde	--	--	--	--	--	nvt
Op de Locht 23	Bunde	--	--	--	--	--	nvt
Op de Locht 25	Bunde	--	--	--	--	--	nvt
Op de Locht 27	Bunde	--	--	--	--	--	nvt
Op de Locht 28	Bunde	--	--	--	--	--	nvt
Op de Locht 29	Bunde	--	--	--	--	--	nvt
Op de Locht 30	Bunde	--	--	--	--	--	nvt
Op de Locht 31	Bunde	--	--	--	--	--	nvt
Op de Locht 32	Bunde	--	--	--	--	--	nvt
Op de Locht 33	Bunde	--	--	--	--	--	nvt
Op de Locht 34	Bunde	--	--	--	--	--	nvt
Op de Locht 35	Bunde	--	--	--	--	--	nvt
Op de Locht 36	Bunde	--	--	--	--	--	nvt
Op de Locht 38	Bunde	--	--	--	--	--	nvt
Op de Locht 40	Bunde	--	--	--	--	--	nvt
Op de Locht 42	Bunde	--	--	--	--	--	nvt
Op de Locht 44	Bunde	--	--	--	--	--	nvt
Op de Locht 46	Bunde	--	--	--	--	--	nvt
Op de Locht 48	Bunde	--	--	--	--	--	nvt
Op de Locht 50	Bunde	--	--	--	--	--	nvt
Op de Locht 52	Bunde	--	--	--	--	--	nvt

Bijlage 6 Rekenresultaten op adresniveau



[ADRES]	[KERN]	HOGERE WAARDE [HW IN DB]	TOETSING GELUIDBELEID PROVINCIE LIMBURG				VOLDOET AAN BELEID? [JA/NEE]
			BEOOGD LAGER DAN VERGUND? [JA/NEE]	GELUIDLUWE ZIJDE AANWEZIG?		TOENAME GECUMUL GELUID [dB]	
				BEOOGD [JA/NEE]	VERGUND [JA/NEE]		
Op de Locht 54	Bunde	--	--	--	--	nvt	
Pastoor Halmansstraat 10	Ulestraten	51	JA	--	--	JA	
Pastoor Halmansstraat 11	Ulestraten	51	JA	--	--	JA	
Pastoor Halmansstraat 12	Ulestraten	51	JA	--	--	JA	
Pastoor Halmansstraat 13	Ulestraten	51	JA	--	--	JA	
Pastoor Halmansstraat 14	Ulestraten	52	JA	--	--	JA	
Pastoor Halmansstraat 15	Ulestraten	52	JA	--	--	JA	
Pastoor Halmansstraat 16	Ulestraten	52	JA	--	--	JA	
Pastoor Halmansstraat 18	Ulestraten	54	NEE	JA	--	JA	
Pastoor Halmansstraat 2	Ulestraten	51	JA	--	--	JA	
Pastoor Halmansstraat 20	Ulestraten	52	JA	--	--	JA	
Pastoor Halmansstraat 22	Ulestraten	52	JA	--	--	JA	
Pastoor Halmansstraat 24	Ulestraten	51	JA	--	--	JA	
Pastoor Halmansstraat 26	Ulestraten	52	NEE	JA	--	JA	
Pastoor Halmansstraat 27	Ulestraten	52	JA	--	--	JA	
Pastoor Halmansstraat 28	Ulestraten	52	JA	--	--	JA	
Pastoor Halmansstraat 29	Ulestraten	52	JA	--	--	JA	
Pastoor Halmansstraat 30	Ulestraten	53	NEE	JA	--	JA	
Pastoor Halmansstraat 31	Ulestraten	52	JA	--	--	JA	
Pastoor Halmansstraat 32	Ulestraten	52	NEE	JA	--	JA	
Pastoor Halmansstraat 33	Ulestraten	51	NEE	JA	--	JA	
Pastoor Halmansstraat 4	Ulestraten	51	JA	--	--	JA	
Pastoor Halmansstraat 6	Ulestraten	51	JA	--	--	JA	
Pastoor Halmansstraat 7	Ulestraten	51	JA	--	--	JA	
Pastoor Halmansstraat 8	Ulestraten	51	JA	--	--	JA	
Pastoor Halmansstraat 9	Ulestraten	51	JA	--	--	JA	
Pastoor Kisselsstraat 1	Ulestraten	--	--	--	--	nvt	
Pastoor Kisselsstraat 10	Ulestraten	--	--	--	--	nvt	
Pastoor Kisselsstraat 11	Ulestraten	--	--	--	--	nvt	
Pastoor Kisselsstraat 12	Ulestraten	--	--	--	--	nvt	
Pastoor Kisselsstraat 13	Ulestraten	--	--	--	--	nvt	

Bijlage 6 Rekenresultaten op adresniveau



[ADRES]	[KERN]	HOGERE WAARDE [HW IN DB]	TOETSING GELUIDBELEID PROVINCIE LIMBURG				VOLDOET AAN BELEID? [JA/NEE]
			BEOOGD LAGER DAN VERGUND? [JA/NEE]	GELUIDLUWE ZIJDE AANWEZIG?		TOENAME GECUMUL GELUID [dB]	
				BEOOGD [JA/NEE]	VERGUND [JA/NEE]		
Pastoor Kisselsstraat 14	Ulestraten	--	--	--	--	nvt	
Pastoor Kisselsstraat 15	Ulestraten	--	--	--	--	nvt	
Pastoor Kisselsstraat 16	Ulestraten	--	--	--	--	nvt	
Pastoor Kisselsstraat 17	Ulestraten	--	--	--	--	nvt	
Pastoor Kisselsstraat 18	Ulestraten	--	--	--	--	nvt	
Pastoor Kisselsstraat 19	Ulestraten	--	--	--	--	nvt	
Pastoor Kisselsstraat 2	Ulestraten	--	--	--	--	nvt	
Pastoor Kisselsstraat 21	Ulestraten	--	--	--	--	nvt	
Pastoor Kisselsstraat 23	Ulestraten	--	--	--	--	nvt	
Pastoor Kisselsstraat 25	Ulestraten	--	--	--	--	nvt	
Pastoor Kisselsstraat 27	Ulestraten	--	--	--	--	nvt	
Pastoor Kisselsstraat 29	Ulestraten	--	--	--	--	nvt	
Pastoor Kisselsstraat 3	Ulestraten	--	--	--	--	nvt	
Pastoor Kisselsstraat 4	Ulestraten	--	--	--	--	nvt	
Pastoor Kisselsstraat 5	Ulestraten	--	--	--	--	nvt	
Pastoor Kisselsstraat 6	Ulestraten	--	--	--	--	nvt	
Pastoor Kisselsstraat 7	Ulestraten	--	--	--	--	nvt	
Pastoor Kisselsstraat 8	Ulestraten	--	--	--	--	nvt	
Pastoor Kisselsstraat 9	Ulestraten	--	--	--	--	nvt	
Pastoor van Eijsstraat 1	Ulestraten	51	JA	--	--	JA	
Pastoor van Eijsstraat 10	Ulestraten	--	--	--	--	nvt	
Pastoor van Eijsstraat 11	Ulestraten	--	--	--	--	nvt	
Pastoor van Eijsstraat 13	Ulestraten	--	--	--	--	nvt	
Pastoor van Eijsstraat 15	Ulestraten	--	--	--	--	nvt	
Pastoor van Eijsstraat 15b	Ulestraten	--	--	--	--	nvt	
Pastoor van Eijsstraat 16	Ulestraten	--	--	--	--	nvt	
Pastoor van Eijsstraat 17	Ulestraten	--	--	--	--	nvt	
Pastoor van Eijsstraat 18	Ulestraten	--	--	--	--	nvt	
Pastoor van Eijsstraat 2	Ulestraten	--	--	--	--	nvt	
Pastoor van Eijsstraat 20	Ulestraten	--	--	--	--	nvt	
Pastoor van Eijsstraat 21	Ulestraten	--	--	--	--	nvt	

Bijlage 6 Rekenresultaten op adresniveau



[ADRES]	[KERN]	HOGERE WAARDE [HW IN DB]	TOETSING GELUIDBELEID PROVINCIE LIMBURG			VOLDOET AAN BELEID? [JA/NEE]
			BEOOGD LAGER DAN VERGUND? [JA/NEE]	GELUIDLUWE ZIJDE AANWEZIG? BEOOGD VERGUND [JA/NEE] [JA/NEE]		
Pastoor van Eijsstraat 22	Ulestraten	--	--	--	--	nvt
Pastoor van Eijsstraat 23	Ulestraten	--	--	--	--	nvt
Pastoor van Eijsstraat 24	Ulestraten	--	--	--	--	nvt
Pastoor van Eijsstraat 25	Ulestraten	--	--	--	--	nvt
Pastoor van Eijsstraat 26	Ulestraten	--	--	--	--	nvt
Pastoor van Eijsstraat 27	Ulestraten	--	--	--	--	nvt
Pastoor van Eijsstraat 28	Ulestraten	--	--	--	--	nvt
Pastoor van Eijsstraat 29	Ulestraten	--	--	--	--	nvt
Pastoor van Eijsstraat 3	Ulestraten	--	--	--	--	nvt
Pastoor van Eijsstraat 30	Ulestraten	--	--	--	--	nvt
Pastoor van Eijsstraat 4	Ulestraten	--	--	--	--	nvt
Pastoor van Eijsstraat 5	Ulestraten	51	JA	--	--	JA
Pastoor van Eijsstraat 6	Ulestraten	--	--	--	--	nvt
Pastoor van Eijsstraat 7	Ulestraten	51	JA	--	--	JA
Pastoor van Eijsstraat 8	Ulestraten	--	--	--	--	nvt
Pastoor van Eijsstraat 9	Ulestraten	--	--	--	--	nvt
Pater Nottenstraat 1	Ulestraten	--	--	--	--	nvt
Pater Nottenstraat 2	Ulestraten	--	--	--	--	nvt
Pater Nottenstraat 3	Ulestraten	--	--	--	--	nvt
Pater Nottenstraat 4	Ulestraten	--	--	--	--	nvt
Pater Nottenstraat 6	Ulestraten	--	--	--	--	nvt
Pater Nottenstraat 8	Ulestraten	--	--	--	--	nvt
Patioplein 1	Ulestraten	52	JA	--	--	JA
Patioplein 2	Ulestraten	53	JA	--	--	JA
Patioplein 3	Ulestraten	52	JA	--	--	JA
Patioplein 4	Ulestraten	51	JA	--	--	JA
Paus Joannesstraat 10	Ulestraten	--	--	--	--	nvt
Paus Joannesstraat 12	Ulestraten	--	--	--	--	nvt
Paus Joannesstraat 16	Ulestraten	--	--	--	--	nvt
Paus Joannesstraat 18	Ulestraten	--	--	--	--	nvt
Paus Joannesstraat 2	Ulestraten	--	--	--	--	nvt

Bijlage 6 Rekenresultaten op adresniveau



[ADRES]	[KERN]	HOGERE WAARDE [HW IN DB]	TOETSING GELUIDBELEID PROVINCIE LIMBURG			VOLDOET AAN BELEID? [JA/NEE]
			BEOOGD LAGER DAN VERGUND? [JA/NEE]	GELUIDLUWE ZIJDE AANWEZIG? BEOOGD VERGUND [JA/NEE] [JA/NEE]		
Paus Joannesstraat 20	Ulestraten	--	--	--	--	nvt
Paus Joannesstraat 22	Ulestraten	--	--	--	--	nvt
Paus Joannesstraat 24	Ulestraten	--	--	--	--	nvt
Paus Joannesstraat 26	Ulestraten	--	--	--	--	nvt
Paus Joannesstraat 28	Ulestraten	--	--	--	--	nvt
Paus Joannesstraat 30	Ulestraten	--	--	--	--	nvt
Paus Joannesstraat 31	Ulestraten	--	--	--	--	nvt
Paus Joannesstraat 32	Ulestraten	--	--	--	--	nvt
Paus Joannesstraat 33	Ulestraten	52	JA	--	--	JA
Paus Joannesstraat 34	Ulestraten	--	--	--	--	nvt
Paus Joannesstraat 35	Ulestraten	--	--	--	--	nvt
Paus Joannesstraat 36	Ulestraten	--	--	--	--	nvt
Paus Joannesstraat 37	Ulestraten	--	--	--	--	nvt
Paus Joannesstraat 38	Ulestraten	--	--	--	--	nvt
Paus Joannesstraat 39	Ulestraten	--	--	--	--	nvt
Paus Joannesstraat 4	Ulestraten	--	--	--	--	nvt
Paus Joannesstraat 40	Ulestraten	--	--	--	--	nvt
Paus Joannesstraat 6	Ulestraten	--	--	--	--	nvt
Paus Joannesstraat 8	Ulestraten	--	--	--	--	nvt
Peter Schoenmakersstraat 1	Ulestraten	51	JA	--	--	JA
Peter Schoenmakersstraat 10	Ulestraten	--	--	--	--	nvt
Peter Schoenmakersstraat 2	Ulestraten	51	JA	--	--	JA
Peter Schoenmakersstraat 3	Ulestraten	53	JA	--	--	JA
Peter Schoenmakersstraat 4	Ulestraten	--	--	--	--	nvt
Peter Schoenmakersstraat 5	Ulestraten	54	JA	--	--	JA
Peter Schoenmakersstraat 6	Ulestraten	--	--	--	--	nvt
Peter Schoenmakersstraat 7	Ulestraten	54	JA	--	--	JA
Peter Schoenmakersstraat 8	Ulestraten	--	--	--	--	nvt
Peter Schoenmakersstraat 9	Ulestraten	51	JA	--	--	JA
Putstraat 1	Ulestraten	--	--	--	--	nvt
Putstraat 10	Ulestraten	--	--	--	--	nvt

Bijlage 6 Rekenresultaten op adresniveau



[ADRES]	[KERN]	HOGERE WAARDE [HW IN DB]	TOETSING GELUIDBELEID PROVINCIE LIMBURG			TOENAME GECUMUL GELUID [dB]	VOLDOET AAN BELEID? [JA/NEE]
			BEOOGD LAGER DAN VERGUND? [JA/NEE]	GELUIDLUWE ZIJDE AANWEZIG?			
			BEOOGD [JA/NEE]	VERGUND [JA/NEE]			
Putstraat 11	Ulestraten	--	--	--	--	nvt	
Putstraat 13	Ulestraten	--	--	--	--	nvt	
Putstraat 5	Ulestraten	51	JA	--	--	JA	
Putstraat 6	Ulestraten	--	--	--	--	nvt	
Putstraat 7	Ulestraten	--	--	--	--	nvt	
Putstraat 9	Ulestraten	51	JA	--	--	JA	
Rector Thijssenstraat 1	Moorveld	53	NEE	JA	--	JA	
Rector Thijssenstraat 10	Moorveld	53	NEE	JA	--	JA	
Rector Thijssenstraat 11	Moorveld	53	NEE	JA	--	JA	
Rector Thijssenstraat 13	Moorveld	53	NEE	JA	--	JA	
Rector Thijssenstraat 14	Moorveld	53	NEE	JA	--	JA	
Rector Thijssenstraat 15	Moorveld	53	NEE	JA	--	JA	
Rector Thijssenstraat 16	Moorveld	52	NEE	JA	--	JA	
Rector Thijssenstraat 17	Moorveld	53	NEE	JA	--	JA	
Rector Thijssenstraat 19	Moorveld	54	NEE	JA	--	JA	
Rector Thijssenstraat 2	Moorveld	53	NEE	JA	--	JA	
Rector Thijssenstraat 21	Moorveld	53	NEE	JA	--	JA	
Rector Thijssenstraat 23	Moorveld	52	NEE	JA	--	JA	
Rector Thijssenstraat 25	Moorveld	52	NEE	JA	--	JA	
Rector Thijssenstraat 27	Moorveld	52	NEE	JA	--	JA	
Rector Thijssenstraat 29	Moorveld	52	NEE	JA	--	JA	
Rector Thijssenstraat 3	Moorveld	53	NEE	JA	--	JA	
Rector Thijssenstraat 31	Moorveld	52	NEE	JA	--	JA	
Rector Thijssenstraat 33	Moorveld	53	NEE	JA	--	JA	
Rector Thijssenstraat 35	Moorveld	52	NEE	JA	--	JA	
Rector Thijssenstraat 36	Moorveld	52	NEE	JA	--	JA	
Rector Thijssenstraat 37	Moorveld	53	NEE	JA	--	JA	
Rector Thijssenstraat 38	Moorveld	52	NEE	JA	--	JA	
Rector Thijssenstraat 39	Moorveld	52	NEE	JA	--	JA	
Rector Thijssenstraat 40	Moorveld	51	NEE	JA	--	JA	
Rector Thijssenstraat 41	Moorveld	52	NEE	JA	--	JA	

Bijlage 6 Rekenresultaten op adresniveau



[ADRES]	[KERN]	HOGERE WAARDE [HW IN DB]	TOETSING GELUIDBELEID PROVINCIE LIMBURG				VOLDOET AAN BELEID? [JA/NEE]
			BEOOGD LAGER DAN VERGUND?	GELUIDLUWE ZIJDE AANWEZIG?		TOENAME GECUMUL GELUID	
			[JA/NEE]	BEOOGD [JA/NEE]	VERGUND [JA/NEE]	[dB]	
Rector Thijssenstraat 42	Moorveld	52	NEE	JA	--	--	JA
Rector Thijssenstraat 43	Moorveld	52	NEE	JA	--	--	JA
Rector Thijssenstraat 44	Moorveld	51	NEE	JA	--	--	JA
Rector Thijssenstraat 45	Moorveld	53	NEE	JA	--	--	JA
Rector Thijssenstraat 46	Moorveld	51	NEE	JA	--	--	JA
Rector Thijssenstraat 47	Moorveld	53	NEE	JA	--	--	JA
Rector Thijssenstraat 48	Moorveld	51	NEE	JA	--	--	JA
Rector Thijssenstraat 49	Moorveld	54	NEE	JA	--	--	JA
Rector Thijssenstraat 5	Moorveld	54	NEE	JA	--	--	JA
Rector Thijssenstraat 50	Moorveld	52	NEE	JA	--	--	JA
Rector Thijssenstraat 51	Moorveld	52	NEE	JA	--	--	JA
Rector Thijssenstraat 6	Moorveld	53	NEE	JA	--	--	JA
Rector Thijssenstraat 7	Moorveld	53	NEE	JA	--	--	JA
Rector Thijssenstraat 9	Moorveld	54	NEE	JA	--	--	JA
Schonen Steynweg 1	Moorveld	56	JA	--	--	--	JA
Schonen Steynweg 10	Moorveld	--	--	--	--	--	nvt
Schonen Steynweg 12	Moorveld	--	--	--	--	--	nvt
Schonen Steynweg 2	Moorveld	57	NEE	JA	--	--	JA
Schonen Steynweg 3	Moorveld	57	NEE	JA	--	--	JA
Schonen Steynweg 3a	Moorveld	57	NEE	JA	--	--	JA
Schonen Steynweg 6a	Moorveld	--	--	--	--	--	nvt
Schonen Steynweg 6b	Moorveld	--	--	--	--	--	nvt
Schonen Steynweg 6c	Moorveld	52	NEE	JA	--	--	JA
Schonen Steynweg 6d	Moorveld	52	NEE	JA	--	--	JA
Schonen Steynweg 6e	Moorveld	52	NEE	JA	--	--	JA
Schonen Steynweg 6f	Moorveld	52	NEE	JA	--	--	JA
Schonen Steynweg 8a	Moorveld	52	NEE	JA	--	--	JA
Schonen Steynweg 8b	Moorveld	--	--	--	--	--	nvt
Schonen Steynweg 8c	Moorveld	52	NEE	JA	--	--	JA
Schonen Steynweg 8d	Moorveld	52	NEE	JA	--	--	JA
Schonen Steynweg 8e	Moorveld	52	NEE	JA	--	--	JA

Bijlage 6 Rekenresultaten op adresniveau



[ADRES]	[KERN]	HOGERE WAARDE [HW IN DB]	TOETSING GELUIDBELEID PROVINCIE LIMBURG				VOLDOET AAN BELEID? [JA/NEE]
			BEOOGD LAGER DAN VERGUND? [JA/NEE]	GELUIDLUWE ZIJDE AANWEZIG?		TOENAME GECUMUL GELUID [dB]	
				BEOOGD [JA/NEE]	VERGUND [JA/NEE]		
Schoolplein 1	Ulestraten	53	NEE	JA	--	--	JA
Schoolplein 10	Ulestraten	52	JA	--	--	--	JA
Schoolplein 11	Ulestraten	--	--	--	--	--	nvt
Schoolplein 13	Ulestraten	--	--	--	--	--	nvt
Schoolplein 15	Ulestraten	--	--	--	--	--	nvt
Schoolplein 2	Ulestraten	52	JA	--	--	--	JA
Schoolplein 3	Ulestraten	51	NEE	JA	--	--	JA
Schoolplein 4	Ulestraten	52	JA	--	--	--	JA
Schoolplein 5	Ulestraten	52	NEE	JA	--	--	JA
Schoolplein 6	Ulestraten	52	JA	--	--	--	JA
Schoolplein 7	Ulestraten	--	--	--	--	--	nvt
Schoolplein 8	Ulestraten	52	JA	--	--	--	JA
Schoolplein 9	Ulestraten	--	--	--	--	--	nvt
Schoolstraat 1	Moorveld	--	--	--	--	--	nvt
Schoolstraat 15	Moorveld	--	--	--	--	--	nvt
Schoolstraat 17	Moorveld	--	--	--	--	--	nvt
Schoolstraat 19	Moorveld	--	--	--	--	--	nvt
Schoolstraat 2	Moorveld	--	--	--	--	--	nvt
Schoolstraat 3	Moorveld	--	--	--	--	--	nvt
Schoolstraat 4	Moorveld	--	--	--	--	--	nvt
Schoolstraat 5	Moorveld	--	--	--	--	--	nvt
Schoolstraat 6	Moorveld	--	--	--	--	--	nvt
Schoolstraat 7	Moorveld	--	--	--	--	--	nvt
Schoolstraat 8	Moorveld	--	--	--	--	--	nvt
Sint Catharinastraat 10	Ulestraten	--	--	--	--	--	nvt
Sint Catharinastraat 100	Ulestraten	--	--	--	--	--	nvt
Sint Catharinastraat 102	Ulestraten	--	--	--	--	--	nvt
Sint Catharinastraat 104	Ulestraten	--	--	--	--	--	nvt
Sint Catharinastraat 106	Ulestraten	--	--	--	--	--	nvt
Sint Catharinastraat 107	Ulestraten	--	--	--	--	--	nvt
Sint Catharinastraat 108	Ulestraten	--	--	--	--	--	nvt

Bijlage 6 Rekenresultaten op adresniveau



[ADRES]	[KERN]	HOGERE WAARDE [HW IN DB]	TOETSING GELUIDBELEID PROVINCIE LIMBURG				VOLDOET AAN BELEID? [JA/NEE]
			BEOOGD LAGER DAN VERGUND? [JA/NEE]	GELUIDLUWE ZIJDE AANWEZIG?		TOENAME GECUMUL GELUID [dB]	
				BEOOGD [JA/NEE]	VERGUND [JA/NEE]		
Sint Catharinastraat 110	Ulestraten	--	--	--	--	--	nvt
Sint Catharinastraat 112	Ulestraten	--	--	--	--	--	nvt
Sint Catharinastraat 114	Ulestraten	--	--	--	--	--	nvt
Sint Catharinastraat 116	Ulestraten	--	--	--	--	--	nvt
Sint Catharinastraat 118	Ulestraten	--	--	--	--	--	nvt
Sint Catharinastraat 12	Ulestraten	--	--	--	--	--	nvt
Sint Catharinastraat 2	Ulestraten	--	--	--	--	--	nvt
Sint Catharinastraat 23	Ulestraten	--	--	--	--	--	nvt
Sint Catharinastraat 26	Ulestraten	--	--	--	--	--	nvt
Sint Catharinastraat 27	Ulestraten	--	--	--	--	--	nvt
Sint Catharinastraat 28	Ulestraten	--	--	--	--	--	nvt
Sint Catharinastraat 28a	Ulestraten	--	--	--	--	--	nvt
Sint Catharinastraat 28b	Ulestraten	--	--	--	--	--	nvt
Sint Catharinastraat 30	Ulestraten	--	--	--	--	--	nvt
Sint Catharinastraat 32	Ulestraten	--	--	--	--	--	nvt
Sint Catharinastraat 33	Ulestraten	--	--	--	--	--	nvt
Sint Catharinastraat 34	Ulestraten	--	--	--	--	--	nvt
Sint Catharinastraat 35	Ulestraten	--	--	--	--	--	nvt
Sint Catharinastraat 36	Ulestraten	--	--	--	--	--	nvt
Sint Catharinastraat 36a	Ulestraten	--	--	--	--	--	nvt
Sint Catharinastraat 37	Ulestraten	--	--	--	--	--	nvt
Sint Catharinastraat 38	Ulestraten	--	--	--	--	--	nvt
Sint Catharinastraat 39	Ulestraten	--	--	--	--	--	nvt
Sint Catharinastraat 40	Ulestraten	--	--	--	--	--	nvt
Sint Catharinastraat 41	Ulestraten	--	--	--	--	--	nvt
Sint Catharinastraat 42	Ulestraten	--	--	--	--	--	nvt
Sint Catharinastraat 44	Ulestraten	--	--	--	--	--	nvt
Sint Catharinastraat 45	Ulestraten	--	--	--	--	--	nvt
Sint Catharinastraat 47	Ulestraten	--	--	--	--	--	nvt
Sint Catharinastraat 49	Ulestraten	--	--	--	--	--	nvt
Sint Catharinastraat 50	Ulestraten	--	--	--	--	--	nvt

Bijlage 6 Rekenresultaten op adresniveau



[ADRES]	[KERN]	HOGERE WAARDE [HW IN DB]	TOETSING GELUIDBELEID PROVINCIE LIMBURG				VOLDOET AAN BELEID? [JA/NEE]
			BEOOGD LAGER DAN VERGUND? [JA/NEE]	GELUIDLUWE ZIJDE AANWEZIG?		TOENAME GECUMUL GELUID [dB]	
				BEOOGD [JA/NEE]	VERGUND [JA/NEE]		
Sint Catharinastraat 51	Ulestraten	--	--	--	--	--	nvt
Sint Catharinastraat 52	Ulestraten	--	--	--	--	--	nvt
Sint Catharinastraat 53	Ulestraten	--	--	--	--	--	nvt
Sint Catharinastraat 54	Ulestraten	--	--	--	--	--	nvt
Sint Catharinastraat 55	Ulestraten	--	--	--	--	--	nvt
Sint Catharinastraat 57	Ulestraten	--	--	--	--	--	nvt
Sint Catharinastraat 58	Ulestraten	--	--	--	--	--	nvt
Sint Catharinastraat 59	Ulestraten	--	--	--	--	--	nvt
Sint Catharinastraat 60	Ulestraten	--	--	--	--	--	nvt
Sint Catharinastraat 61	Ulestraten	--	--	--	--	--	nvt
Sint Catharinastraat 62	Ulestraten	--	--	--	--	--	nvt
Sint Catharinastraat 63	Ulestraten	--	--	--	--	--	nvt
Sint Catharinastraat 64	Ulestraten	--	--	--	--	--	nvt
Sint Catharinastraat 65	Ulestraten	--	--	--	--	--	nvt
Sint Catharinastraat 66	Ulestraten	--	--	--	--	--	nvt
Sint Catharinastraat 67	Ulestraten	--	--	--	--	--	nvt
Sint Catharinastraat 68	Ulestraten	--	--	--	--	--	nvt
Sint Catharinastraat 69	Ulestraten	--	--	--	--	--	nvt
Sint Catharinastraat 70	Ulestraten	--	--	--	--	--	nvt
Sint Catharinastraat 70a	Ulestraten	--	--	--	--	--	nvt
Sint Catharinastraat 72	Ulestraten	--	--	--	--	--	nvt
Sint Catharinastraat 75	Ulestraten	--	--	--	--	--	nvt
Sint Catharinastraat 76	Ulestraten	--	--	--	--	--	nvt
Sint Catharinastraat 77	Ulestraten	--	--	--	--	--	nvt
Sint Catharinastraat 78	Ulestraten	--	--	--	--	--	nvt
Sint Catharinastraat 78a	Ulestraten	--	--	--	--	--	nvt
Sint Catharinastraat 79	Ulestraten	--	--	--	--	--	nvt
Sint Catharinastraat 8	Ulestraten	--	--	--	--	--	nvt
Sint Catharinastraat 80	Ulestraten	--	--	--	--	--	nvt
Sint Catharinastraat 82	Ulestraten	--	--	--	--	--	nvt
Sint Catharinastraat 84	Ulestraten	--	--	--	--	--	nvt

Bijlage 6 Rekenresultaten op adresniveau



[ADRES]	[KERN]	HOGERE WAARDE [HW IN DB]	TOETSING GELUIDBELEID PROVINCIE LIMBURG			TOENAME GECUMUL GELUID [dB]	VOLDOET AAN BELEID? [JA/NEE]
			BEOOGD LAGER DAN VERGUND? [JA/NEE]	GELUIDLUWE ZIJDE AANWEZIG?			
			BEOOGD [JA/NEE]	VERGUND [JA/NEE]			
Sint Catharinastraat 86	Ulestraten	--	--	--	--	nvt	
Sint Catharinastraat 88	Ulestraten	--	--	--	--	nvt	
Sint Catharinastraat 90	Ulestraten	--	--	--	--	nvt	
Sint Catharinastraat 92	Ulestraten	--	--	--	--	nvt	
Sint Catharinastraat 94	Ulestraten	--	--	--	--	nvt	
Sint Catharinastraat 96	Ulestraten	--	--	--	--	nvt	
Sint Catharinastraat 98	Ulestraten	--	--	--	--	nvt	
Veenweg 11	Beek	55	NEE	JA	--	JA	
Veenweg 4	Beek	55	NEE	JA	--	JA	
Veenweg 5	Beek	55	NEE	JA	--	JA	
Veenweg 7	Beek	55	NEE	JA	--	JA	
Veenweg 8	Beek	54	NEE	JA	--	JA	
Veenweg 9	Beek	55	NEE	JA	--	JA	
Vliegveldweg 21	Ulestraten	--	--	--	--	nvt	
Vliegveldweg 23	Ulestraten	--	--	--	--	nvt	
Vliegveldweg 25	Ulestraten	--	--	--	--	nvt	
Vliegveldweg 27	Ulestraten	--	--	--	--	nvt	
Vliegveldweg 51	Moorveld	58	NEE	NEE	NEE	0,09	
Vliegveldweg 53	Geulle	59	NEE	NEE	NEE	0,08	
Vliegveldweg 62	Maastricht-Airport	60	NEE	NEE	NEE	0,18	
Vliek 10	Ulestraten	51	JA	--	--	JA	
Vliek 11	Ulestraten	--	--	--	--	nvt	
Vliek 12	Ulestraten	51	JA	--	--	JA	
Vliek 13	Ulestraten	--	--	--	--	nvt	
Vliek 15	Ulestraten	53	JA	--	--	JA	
Vliek 16	Ulestraten	51	JA	--	--	JA	
Vliek 17	Ulestraten	--	--	--	--	nvt	
Vliek 18	Ulestraten	51	JA	--	--	JA	
Vliek 20	Ulestraten	51	JA	--	--	JA	
Vliek 21	Ulestraten	--	--	--	--	nvt	
Vliek 24	Ulestraten	52	JA	--	--	JA	

Bijlage 6 Rekenresultaten op adresniveau



[ADRES]	[KERN]	HOGERE WAARDE [HW IN DB]	TOETSING GELUIDBELEID PROVINCIE LIMBURG				VOLDOET AAN BELEID? [JA/NEE]
			BEOOGD LAGER DAN VERGUND? [JA/NEE]	GELUIDLUWE ZIJDE AANWEZIG?		TOENAME GECUMUL GELUID [dB]	
				BEOOGD [JA/NEE]	VERGUND [JA/NEE]		
Vliek 25	Ulestraten	51	JA	--	--	--	JA
Vliek 26	Ulestraten	52	JA	--	--	--	JA
Vliek 28	Ulestraten	51	JA	--	--	--	JA
Vliek 3	Ulestraten	--	--	--	--	--	nvt
Vliek 30	Ulestraten	52	JA	--	--	--	JA
Vliek 32	Ulestraten	53	JA	--	--	--	JA
Vliek 32b	Ulestraten	53	JA	--	--	--	JA
Vliek 34	Ulestraten	53	JA	--	--	--	JA
Vliek 5	Ulestraten	--	--	--	--	--	nvt
Vliek 6	Ulestraten	--	--	--	--	--	nvt
Vliek 7	Ulestraten	--	--	--	--	--	nvt
Vliek 8	Ulestraten	--	--	--	--	--	nvt
Vliek 9	Ulestraten	--	--	--	--	--	nvt
Vliekerweg 1	Bunde	52	JA	--	--	--	JA
Waalsserstraat 1	Moorveld	52	NEE	JA	--	--	JA
Waalsserstraat 10	Moorveld	51	NEE	JA	--	--	JA
Waalsserstraat 2	Moorveld	51	NEE	JA	--	--	JA
Waalsserstraat 3	Moorveld	53	NEE	JA	--	--	JA
Waalsserstraat 4	Moorveld	51	NEE	JA	--	--	JA
Waalsserstraat 6	Moorveld	51	NEE	JA	--	--	JA
Waalsserstraat 8	Moorveld	51	NEE	JA	--	--	JA
Waterval 10	Ulestraten	--	--	--	--	--	nvt
Waterval 10a	Ulestraten	--	--	--	--	--	nvt
Waterval 11	Ulestraten	--	--	--	--	--	nvt
Waterval 12	Ulestraten	--	--	--	--	--	nvt
Waterval 12a	Ulestraten	--	--	--	--	--	nvt
Waterval 4	Ulestraten	--	--	--	--	--	nvt
Waterval 5	Ulestraten	--	--	--	--	--	nvt
Waterval 6	Ulestraten	--	--	--	--	--	nvt
Waterval 7	Ulestraten	--	--	--	--	--	nvt
Waterval 7a	Ulestraten	--	--	--	--	--	nvt

Bijlage 6 Rekenresultaten op adresniveau



[ADRES]	[KERN]	HOGERE WAARDE [HW IN DB]	TOETSING GELUIDBELEID PROVINCIE LIMBURG				VOLDOET AAN BELEID? [JA/NEE]
			BEOOGD LAGER DAN VERGUND? [JA/NEE]	GELUIDLUWE ZIJDE AANWEZIG?		TOENAME GECUMUL GELUID [dB]	
				BEOOGD [JA/NEE]	VERGUND [JA/NEE]		
Waterval 8	Ulestraten	--	--	--	--	nvt	
Waterval 9	Ulestraten	--	--	--	--	nvt	
Waterval 9a	Ulestraten	--	--	--	--	nvt	
Wijngaardsberg 1	Ulestraten	--	--	--	--	nvt	
Wijngaardsberg 2	Ulestraten	--	--	--	--	nvt	
Wonkelestraat 1	Bunde	--	--	--	--	nvt	
Wonkelestraat 10	Bunde	53	JA	--	--	JA	
Wonkelestraat 11	Bunde	51	JA	--	--	JA	
Wonkelestraat 12	Bunde	52	JA	--	--	JA	
Wonkelestraat 13	Bunde	52	JA	--	--	JA	
Wonkelestraat 14	Bunde	52	NEE	JA	--	JA	
Wonkelestraat 15	Bunde	53	JA	--	--	JA	
Wonkelestraat 18	Bunde	53	JA	--	--	JA	
Wonkelestraat 2	Bunde	51	JA	--	--	JA	
Wonkelestraat 4	Bunde	51	JA	--	--	JA	
Wonkelestraat 5	Bunde	51	JA	--	--	JA	
Wonkelestraat 6	Bunde	51	JA	--	--	JA	
Wonkelestraat 7	Bunde	--	--	--	--	nvt	
Wonkelestraat 8	Bunde	51	JA	--	--	JA	
Wonkelestraat 9	Bunde	53	JA	--	--	JA	
Zonkampweg 1	Ulestraten	--	--	--	--	nvt	
ZZ Kasteelstraat N 1	Ulestraten	--	--	--	--	nvt	
ZZ Kasteelstraat N 10	Ulestraten	--	--	--	--	nvt	
ZZ Kasteelstraat N 11	Ulestraten	--	--	--	--	nvt	
ZZ Kasteelstraat N 12	Ulestraten	--	--	--	--	nvt	
ZZ Kasteelstraat N 13	Ulestraten	--	--	--	--	nvt	
ZZ Kasteelstraat N 14	Ulestraten	--	--	--	--	nvt	
ZZ Kasteelstraat N 15	Ulestraten	--	--	--	--	nvt	
ZZ Kasteelstraat N 16	Ulestraten	--	--	--	--	nvt	
ZZ Kasteelstraat N 17	Ulestraten	--	--	--	--	nvt	
ZZ Kasteelstraat N 18	Ulestraten	--	--	--	--	nvt	

Bijlage 6 Rekenresultaten op adresniveau



[ADRES]	[KERN]	HOGERE WAARDE [HW IN DB]	TOETSING GELUIDBELEID PROVINCIE LIMBURG			VOLDOET AAN BELEID? [JA/NEE]
			BEOOGD LAGER DAN VERGUND? [JA/NEE]	GELUIDLUWE ZIJDE AANWEZIG? BEOOGD VERGUND [JA/NEE] [JA/NEE]		
ZZ Kasteelstraat N 19	Ulestraten	51	JA	--	--	JA
ZZ Kasteelstraat N 2	Ulestraten	--	--	--	--	nvt
ZZ Kasteelstraat N 20	Ulestraten	--	--	--	--	nvt
ZZ Kasteelstraat N 21	Ulestraten	--	--	--	--	nvt
ZZ Kasteelstraat N 22	Ulestraten	--	--	--	--	nvt
ZZ Kasteelstraat N 23	Ulestraten	--	--	--	--	nvt
ZZ Kasteelstraat N 24	Ulestraten	--	--	--	--	nvt
ZZ Kasteelstraat N 25	Ulestraten	--	--	--	--	nvt
ZZ Kasteelstraat N 26	Ulestraten	--	--	--	--	nvt
ZZ Kasteelstraat N 27	Ulestraten	--	--	--	--	nvt
ZZ Kasteelstraat N 28	Ulestraten	--	--	--	--	nvt
ZZ Kasteelstraat N 3	Ulestraten	--	--	--	--	nvt
ZZ Kasteelstraat N 4	Ulestraten	--	--	--	--	nvt
ZZ Kasteelstraat N 5	Ulestraten	--	--	--	--	nvt
ZZ Kasteelstraat N 6	Ulestraten	--	--	--	--	nvt
ZZ Kasteelstraat N 7	Ulestraten	--	--	--	--	nvt
ZZ Kasteelstraat N 8	Ulestraten	--	--	--	--	nvt
ZZ Kasteelstraat N 9	Ulestraten	--	--	--	--	nvt
ZZ Luipertstraat 30	Moorveld	51	NEE	JA	--	JA
ZZ Moorveldsberg 119	Geulle	--	--	--	--	nvt
ZZ Sint Catharinastraat N 1	Ulestraten	--	--	--	--	nvt
ZZ Sint Catharinastraat N 10	Ulestraten	--	--	--	--	nvt
ZZ Sint Catharinastraat N 11	Ulestraten	--	--	--	--	nvt
ZZ Sint Catharinastraat N 12	Ulestraten	--	--	--	--	nvt
ZZ Sint Catharinastraat N 13	Ulestraten	--	--	--	--	nvt
ZZ Sint Catharinastraat N 14	Ulestraten	--	--	--	--	nvt
ZZ Sint Catharinastraat N 15	Ulestraten	--	--	--	--	nvt
ZZ Sint Catharinastraat N 16	Ulestraten	--	--	--	--	nvt
ZZ Sint Catharinastraat N 17	Ulestraten	--	--	--	--	nvt
ZZ Sint Catharinastraat N 18	Ulestraten	--	--	--	--	nvt
ZZ Sint Catharinastraat N 19	Ulestraten	--	--	--	--	nvt

Bijlage 6 Rekenresultaten op adresniveau



[ADRES]	[KERN]	HOGERE WAARDE [HW IN DB]	TOETSING GELUIDBELEID PROVINCIE LIMBURG			VOLDOET AAN BELEID? [JA/NEE]
			BEOOGD LAGER DAN VERGUND? [JA/NEE]	GELUIDLUWE ZIJDE AANWEZIG?		
				BEOOGD [JA/NEE]	VERGUND [JA/NEE]	
ZZ Sint Catharinastraat N 2	Ulestraten	--	--	--	--	nvt
ZZ Sint Catharinastraat N 20	Ulestraten	--	--	--	--	nvt
ZZ Sint Catharinastraat N 21	Ulestraten	--	--	--	--	nvt
ZZ Sint Catharinastraat N 22	Ulestraten	--	--	--	--	nvt
ZZ Sint Catharinastraat N 23	Ulestraten	--	--	--	--	nvt
ZZ Sint Catharinastraat N 24	Ulestraten	--	--	--	--	nvt
ZZ Sint Catharinastraat N 25	Ulestraten	--	--	--	--	nvt
ZZ Sint Catharinastraat N 3	Ulestraten	--	--	--	--	nvt
ZZ Sint Catharinastraat N 4	Ulestraten	--	--	--	--	nvt
ZZ Sint Catharinastraat N 5	Ulestraten	51	JA	--	--	JA
ZZ Sint Catharinastraat N 6	Ulestraten	51	JA	--	--	JA
ZZ Sint Catharinastraat N 7	Ulestraten	--	--	--	--	nvt
ZZ Sint Catharinastraat N 8	Ulestraten	--	--	--	--	nvt
ZZ Sint Catharinastraat N 9	Ulestraten	--	--	--	--	nvt
ZZZ Moorveldshof L 1	Moorveld	53	NEE	JA	--	JA
ZZZ Moorveldshof L 2	Moorveld	54	NEE	JA	--	JA
ZZZ Moorveldshof L 3	Moorveld	55	NEE	JA	--	JA
ZZZ Moorveldshof L 4	Moorveld	55	NEE	JA	--	JA
ZZZ Moorveldshof W 1	Moorveld	54	NEE	JA	--	JA
ZZZ Moorveldshof W 2	Moorveld	54	NEE	JA	--	JA
ZZZ Moorveldshof W 3	Moorveld	54	NEE	JA	--	JA

* adressen beginnend met ZZ betreffen nog niet gebouwde woningen

Bijlage 6 Rekenresultaten op adresniveau



BEOOGDE SITUATIE

MAXIMALE GELUIDNIVEAUS

[ADRES]	[KERN]	[DAG]	[AVOND]	[NACHT]
Albert Schweitzerstraat 1	Ulestraten	67,45	57,96	51,65
Albert Schweitzerstraat 11	Ulestraten	70,08	56,34	50,07
Albert Schweitzerstraat 13	Ulestraten	67,39	55,90	49,66
Albert Schweitzerstraat 15	Ulestraten	68,57	56,00	49,75
Albert Schweitzerstraat 17	Ulestraten	69,34	56,06	49,84
Albert Schweitzerstraat 18	Ulestraten	62,48	56,65	48,05
Albert Schweitzerstraat 19	Ulestraten	70,45	56,09	49,92
Albert Schweitzerstraat 20	Ulestraten	66,19	50,85	48,83
Albert Schweitzerstraat 21	Ulestraten	68,38	56,16	50,05
Albert Schweitzerstraat 22	Ulestraten	67,00	56,14	48,56
Albert Schweitzerstraat 23	Ulestraten	70,60	56,22	50,18
Albert Schweitzerstraat 24	Ulestraten	64,75	58,20	50,50
Albert Schweitzerstraat 25	Ulestraten	70,75	56,26	50,45
Albert Schweitzerstraat 26	Ulestraten	62,91	56,34	50,53
Albert Schweitzerstraat 27	Ulestraten	71,10	56,33	50,51
Albert Schweitzerstraat 28	Ulestraten	71,12	58,25	50,59
Albert Schweitzerstraat 29	Ulestraten	72,15	56,22	47,99
Albert Schweitzerstraat 3	Ulestraten	67,25	55,65	51,42
Albert Schweitzerstraat 30	Ulestraten	72,20	58,17	50,76
Albert Schweitzerstraat 31	Ulestraten	72,24	56,56	51,00
Albert Schweitzerstraat 32	Ulestraten	66,12	56,38	50,78
Albert Schweitzerstraat 33	Ulestraten	71,24	56,60	52,46
Albert Schweitzerstraat 34	Ulestraten	69,28	56,66	50,99
Albert Schweitzerstraat 35	Ulestraten	72,39	56,71	52,75
Albert Schweitzerstraat 36	Ulestraten	70,10	56,71	52,23
Albert Schweitzerstraat 37	Ulestraten	71,04	56,83	51,09
Albert Schweitzerstraat 38	Ulestraten	69,41	59,03	52,06
Albert Schweitzerstraat 39	Ulestraten	71,11	56,16	49,21
Albert Schweitzerstraat 40	Ulestraten	69,08	56,59	51,32
Albert Schweitzerstraat 41	Ulestraten	71,17	56,47	49,91
Albert Schweitzerstraat 42	Ulestraten	70,67	56,94	52,15

Bijlage 6 Rekenresultaten op adresniveau



		BEOOGDE SITUATIE		
		MAXIMALE GELUIDNIVEAUS		
[ADRES]	[KERN]	[DAG]	[AVOND]	[NACHT]
Albert Schweitzerstraat 43	Ulestraten	71,24	56,95	51,35
Albert Schweitzerstraat 44	Ulestraten	71,27	57,93	51,54
Albert Schweitzerstraat 45	Ulestraten	72,35	57,25	51,52
Albert Schweitzerstraat 46	Ulestraten	71,65	57,86	52,26
Albert Schweitzerstraat 47	Ulestraten	72,40	57,33	51,60
Albert Schweitzerstraat 49	Ulestraten	69,44	57,14	51,74
Albert Schweitzerstraat 5	Ulestraten	68,26	56,23	51,36
Albert Schweitzerstraat 51	Ulestraten	68,46	57,23	51,82
Albert Schweitzerstraat 53	Ulestraten	69,07	57,29	52,62
Albert Schweitzerstraat 55	Ulestraten	69,65	57,47	52,65
Albert Schweitzerstraat 7	Ulestraten	67,91	55,83	51,33
Albert Schweitzerstraat 9	Ulestraten	68,42	55,74	49,79
Beekerveld 4	Beek	67,85	51,34	42,62
Beekerweg 1	Ulestraten	67,09	51,16	49,33
Beekerweg 10	Ulestraten	67,19	56,18	47,82
Beekerweg 100	Ulestraten	74,77	59,82	58,01
Beekerweg 11	Ulestraten	71,20	56,21	49,62
Beekerweg 111	Ulestraten	73,71	60,23	57,71
Beekerweg 12	Ulestraten	66,66	55,32	47,25
Beekerweg 13	Ulestraten	66,67	56,58	49,59
Beekerweg 14	Ulestraten	68,44	54,16	48,07
Beekerweg 15	Ulestraten	71,44	56,65	49,63
Beekerweg 16	Ulestraten	69,82	55,08	49,54
Beekerweg 17	Ulestraten	69,87	56,67	49,65
Beekerweg 18	Ulestraten	71,69	56,03	49,49
Beekerweg 19	Ulestraten	67,43	56,74	51,18
Beekerweg 20	Ulestraten	71,97	57,39	48,31
Beekerweg 21	Ulestraten	67,47	56,78	49,65
Beekerweg 22	Ulestraten	67,42	52,77	50,66
Beekerweg 24	Ulestraten	71,02	55,35	48,72
Beekerweg 26	Ulestraten	69,94	55,55	48,14

Bijlage 6 Rekenresultaten op adresniveau



		BEOOGDE SITUATIE		
[ADRES]	[KERN]	MAXIMALE GELUIDNIVEAUS		
		[DAG]	[AVOND]	[NACHT]
Beekerweg 27	Ulestraten	71,38	57,08	49,91
Beekerweg 27a	Ulestraten	70,14	54,74	47,29
Beekerweg 27b	Ulestraten	67,26	47,10	45,30
Beekerweg 27c	Ulestraten	57,70	48,60	48,60
Beekerweg 27d	Ulestraten	66,05	48,27	48,27
Beekerweg 27f	Ulestraten	71,33	55,98	45,81
Beekerweg 27g	Ulestraten	66,36	51,33	49,57
Beekerweg 28	Ulestraten	68,40	53,10	47,11
Beekerweg 29	Ulestraten	69,19	54,05	44,75
Beekerweg 3	Ulestraten	70,40	55,95	47,21
Beekerweg 30	Ulestraten	68,00	52,41	47,78
Beekerweg 31	Ulestraten	69,42	54,22	45,66
Beekerweg 32	Ulestraten	71,22	56,33	48,54
Beekerweg 34	Ulestraten	72,92	57,70	50,64
Beekerweg 35	Ulestraten	73,12	57,93	49,62
Beekerweg 36	Ulestraten	70,27	56,35	49,87
Beekerweg 38	Ulestraten	72,82	57,65	49,58
Beekerweg 40	Ulestraten	73,04	58,46	49,12
Beekerweg 41	Ulestraten	71,50	57,10	49,81
Beekerweg 46	Ulestraten	70,55	56,98	49,16
Beekerweg 47	Ulestraten	71,45	57,22	50,32
Beekerweg 48	Ulestraten	73,10	57,95	49,45
Beekerweg 50	Ulestraten	73,59	58,37	50,13
Beekerweg 52	Ulestraten	72,13	57,42	50,36
Beekerweg 54	Ulestraten	74,51	59,13	50,88
Beekerweg 55	Ulestraten	72,23	57,60	50,84
Beekerweg 56	Ulestraten	70,46	57,55	50,83
Beekerweg 57	Ulestraten	73,01	60,28	51,09
Beekerweg 58	Ulestraten	69,88	57,58	50,86
Beekerweg 59	Ulestraten	70,12	57,69	49,49
Beekerweg 60	Ulestraten	70,26	57,83	51,14

Bijlage 6 Rekenresultaten op adresniveau



		BEOOGDE SITUATIE		
[ADRES]	[KERN]	MAXIMALE GELUIDNIVEAUS		
		[DAG]	[AVOND]	[NACHT]
Beekerweg 61	Ulestraten	72,35	57,94	49,53
Beekerweg 62	Ulestraten	72,70	58,47	51,16
Beekerweg 63	Ulestraten	72,95	58,34	49,39
Beekerweg 65	Ulestraten	72,80	58,08	51,51
Beekerweg 67	Ulestraten	72,48	58,56	50,42
Beekerweg 68	Ulestraten	73,16	58,39	51,42
Beekerweg 68a	Ulestraten	73,17	58,43	52,59
Beekerweg 69	Ulestraten	72,94	58,79	51,69
Beekerweg 7	Ulestraten	70,13	56,20	49,85
Beekerweg 70	Ulestraten	73,35	58,53	53,09
Beekerweg 71	Ulestraten	68,80	59,02	50,01
Beekerweg 72	Ulestraten	72,39	58,48	51,67
Beekerweg 74	Ulestraten	69,66	56,27	50,63
Beekerweg 75	Ulestraten	69,44	59,52	50,80
Beekerweg 8	Ulestraten	70,15	55,64	48,90
Beekerweg 80	Ulestraten	68,32	59,11	51,29
Beekerweg 9	Ulestraten	68,16	56,12	49,51
Beekerweg 94	Ulestraten	73,75	59,16	55,41
Blockhuysstraat 10	Ulestraten	62,94	52,48	45,77
Blockhuysstraat 11	Ulestraten	67,81	52,19	44,88
Blockhuysstraat 12	Ulestraten	65,82	52,05	44,81
Blockhuysstraat 14	Ulestraten	66,63	54,45	46,76
Blockhuysstraat 15	Ulestraten	64,44	52,58	46,77
Blockhuysstraat 16	Ulestraten	62,53	52,69	45,04
Blockhuysstraat 17	Ulestraten	62,11	54,95	48,79
Blockhuysstraat 18	Ulestraten	64,92	52,84	44,51
Blockhuysstraat 19	Ulestraten	67,53	55,06	46,81
Blockhuysstraat 2	Ulestraten	61,20	52,82	44,86
Blockhuysstraat 20	Ulestraten	63,38	54,11	47,02
Blockhuysstraat 22	Ulestraten	61,75	53,07	45,18
Blockhuysstraat 23	Ulestraten	66,61	52,96	45,12

Bijlage 6 Rekenresultaten op adresniveau



		BEOOGDE SITUATIE		
[ADRES]	[KERN]	MAXIMALE GELUIDNIVEAUS		
		[DAG]	[AVOND]	[NACHT]
Blockhuijsstraat 24	Ulestraten	64,11	54,73	47,37
Blockhuijsstraat 25	Ulestraten	67,00	52,42	45,01
Blockhuijsstraat 26	Ulestraten	66,10	54,75	47,38
Blockhuijsstraat 27	Ulestraten	67,50	52,78	46,92
Blockhuijsstraat 29	Ulestraten	67,46	53,89	45,15
Blockhuijsstraat 3	Ulestraten	67,39	52,36	46,34
Blockhuijsstraat 31	Ulestraten	66,73	54,80	47,12
Blockhuijsstraat 33	Ulestraten	66,36	55,50	46,62
Blockhuijsstraat 35	Ulestraten	67,91	53,53	46,60
Blockhuijsstraat 4	Ulestraten	64,78	53,04	44,99
Blockhuijsstraat 5	Ulestraten	64,35	53,70	44,90
Blockhuijsstraat 6	Ulestraten	61,00	53,30	47,49
Blockhuijsstraat 7	Ulestraten	66,13	54,54	44,94
Blockhuijsstraat 8	Ulestraten	62,09	54,70	47,74
Blockhuijsstraat 9	Ulestraten	68,27	52,27	44,75
Bokstraat 1	Ulestraten	70,31	54,73	51,60
Bokstraat 2	Ulestraten	67,78	53,46	47,17
Bokstraat 4	Ulestraten	67,64	53,52	46,95
Bokstraat 8	Ulestraten	69,46	60,13	60,13
Bospad 3	Moorveld	67,64	54,72	47,29
Bospad 4	Geulle	68,99	54,30	47,17
Bospad 7	Moorveld	68,17	54,52	46,62
Braamstraat 1	Bunde	66,01	50,53	43,08
Braamstraat 11	Bunde	66,22	53,07	44,32
Braamstraat 2	Bunde	65,95	50,39	47,07
Braamstraat 3	Bunde	65,91	51,42	45,86
Braamstraat 4	Bunde	66,17	51,00	46,32
Braamstraat 5	Bunde	68,14	52,66	46,19
Braamstraat 6	Bunde	65,42	50,73	45,02
Braamstraat 7	Bunde	66,94	53,34	45,23
Braamstraat 8	Bunde	63,99	50,70	45,18

Bijlage 6 Rekenresultaten op adresniveau



BEOOGDE SITUATIE

MAXIMALE GELUIDNIVEAUS

[ADRES]	[KERN]	[DAG]	[AVOND]	[NACHT]
Braamstraat 9	Bunde	67,60	50,73	43,68
Burgemeester Hein Cortenstraat 10	Ulestraten	65,77	55,40	48,96
Burgemeester Hein Cortenstraat 11	Ulestraten	67,23	51,07	47,11
Burgemeester Hein Cortenstraat 6	Ulestraten	66,11	55,48	49,10
Burgemeester Hein Cortenstraat 7	Ulestraten	67,55	55,45	49,05
Burgemeester Hein Cortenstraat 8	Ulestraten	65,90	55,40	49,01
Burgemeester Hein Cortenstraat 9	Ulestraten	65,06	55,35	48,98
Burgemeester Janssenstraat 11	Ulestraten	65,79	55,30	51,87
Burgemeester Janssenstraat 13	Ulestraten	66,87	55,23	48,44
Burgemeester Janssenstraat 6	Ulestraten	69,73	54,29	45,15
Burgemeester Janssenstraat 8	Ulestraten	70,40	54,77	46,20
Burgemeester Janssenstraat 9	Ulestraten	65,11	57,66	51,73
Burgemeester Visschersstraat 1	Ulestraten	64,68	49,20	46,36
Burgemeester Visschersstraat 101	Ulestraten	72,52	57,34	53,14
Burgemeester Visschersstraat 103	Ulestraten	74,82	59,77	54,57
Burgemeester Visschersstraat 105	Ulestraten	74,21	58,88	56,56
Burgemeester Visschersstraat 107	Ulestraten	73,57	58,29	56,15
Burgemeester Visschersstraat 11	Ulestraten	62,49	49,64	49,64
Burgemeester Visschersstraat 12	Ulestraten	64,01	47,03	45,76
Burgemeester Visschersstraat 129	Ulestraten	69,33	59,50	55,93
Burgemeester Visschersstraat 13	Ulestraten	60,34	47,96	47,96
Burgemeester Visschersstraat 14	Ulestraten	65,82	48,97	42,66
Burgemeester Visschersstraat 15	Ulestraten	63,28	52,42	48,48
Burgemeester Visschersstraat 19	Ulestraten	67,17	51,08	50,79
Burgemeester Visschersstraat 2	Ulestraten	65,39	49,40	46,20
Burgemeester Visschersstraat 21	Ulestraten	69,54	56,70	50,02
Burgemeester Visschersstraat 23	Ulestraten	69,06	57,22	49,72
Burgemeester Visschersstraat 24	Ulestraten	71,26	56,44	50,29
Burgemeester Visschersstraat 26	Ulestraten	71,66	55,91	46,66
Burgemeester Visschersstraat 27	Ulestraten	62,75	57,05	49,56
Burgemeester Visschersstraat 28	Ulestraten	72,05	56,47	48,88

Bijlage 6 Rekenresultaten op adresniveau



BEOOGDE SITUATIE

MAXIMALE GELUIDNIVEAUS

[ADRES]	[KERN]	[DAG]	[AVOND]	[NACHT]
Burgemeester Visschersstraat 29	Ulestraten	71,69	57,42	52,08
Burgemeester Visschersstraat 3	Ulestraten	68,44	52,96	46,10
Burgemeester Visschersstraat 31	Ulestraten	71,08	57,26	49,79
Burgemeester Visschersstraat 32	Ulestraten	73,60	59,32	52,33
Burgemeester Visschersstraat 33	Ulestraten	73,05	59,32	50,08
Burgemeester Visschersstraat 34	Ulestraten	64,84	55,79	49,73
Burgemeester Visschersstraat 37	Ulestraten	71,94	56,53	49,73
Burgemeester Visschersstraat 38	Ulestraten	72,01	57,21	50,95
Burgemeester Visschersstraat 4	Ulestraten	68,79	53,14	44,65
Burgemeester Visschersstraat 40	Ulestraten	69,24	53,17	48,35
Burgemeester Visschersstraat 41	Ulestraten	67,92	57,58	50,96
Burgemeester Visschersstraat 43	Ulestraten	72,20	58,17	50,51
Burgemeester Visschersstraat 44	Ulestraten	69,22	54,11	50,05
Burgemeester Visschersstraat 45	Ulestraten	72,20	57,57	52,32
Burgemeester Visschersstraat 47	Ulestraten	67,47	57,88	50,67
Burgemeester Visschersstraat 48	Ulestraten	64,93	54,30	49,86
Burgemeester Visschersstraat 49	Ulestraten	74,33	59,12	50,98
Burgemeester Visschersstraat 5	Ulestraten	65,15	49,52	47,35
Burgemeester Visschersstraat 51	Ulestraten	74,61	59,18	51,36
Burgemeester Visschersstraat 52	Ulestraten	70,51	57,24	49,60
Burgemeester Visschersstraat 53	Ulestraten	72,08	57,46	50,88
Burgemeester Visschersstraat 54	Ulestraten	66,05	54,50	48,63
Burgemeester Visschersstraat 55	Ulestraten	70,58	57,97	51,37
Burgemeester Visschersstraat 56	Ulestraten	66,89	54,60	50,62
Burgemeester Visschersstraat 58	Ulestraten	69,39	57,22	48,57
Burgemeester Visschersstraat 59	Ulestraten	71,48	57,43	52,18
Burgemeester Visschersstraat 6	Ulestraten	62,60	46,25	43,06
Burgemeester Visschersstraat 60	Ulestraten	67,78	54,79	50,07
Burgemeester Visschersstraat 61	Ulestraten	71,22	57,42	51,05
Burgemeester Visschersstraat 62	Ulestraten	71,28	57,19	49,51
Burgemeester Visschersstraat 63	Ulestraten	70,98	57,42	52,12

Bijlage 6 Rekenresultaten op adresniveau



BEOOGDE SITUATIE

MAXIMALE GELUIDNIVEAUS

[ADRES]	[KERN]	[DAG]	[AVOND]	[NACHT]
Burgemeester Visschersstraat 65	Ulestraten	71,02	57,40	51,17
Burgemeester Visschersstraat 67	Ulestraten	71,01	57,39	51,25
Burgemeester Visschersstraat 69	Ulestraten	69,93	57,38	51,33
Burgemeester Visschersstraat 7	Ulestraten	66,19	52,02	48,74
Burgemeester Visschersstraat 71	Ulestraten	71,01	57,40	51,48
Burgemeester Visschersstraat 73	Ulestraten	72,55	57,44	51,58
Burgemeester Visschersstraat 75	Ulestraten	69,85	57,47	51,71
Burgemeester Visschersstraat 77	Ulestraten	71,45	57,48	51,84
Burgemeester Visschersstraat 78	Ulestraten	70,91	57,46	52,87
Burgemeester Visschersstraat 79	Ulestraten	72,04	57,55	52,55
Burgemeester Visschersstraat 8	Ulestraten	63,64	52,19	48,05
Burgemeester Visschersstraat 80	Ulestraten	69,46	57,14	53,98
Burgemeester Visschersstraat 81	Ulestraten	72,53	58,43	53,86
Burgemeester Visschersstraat 82	Ulestraten	72,73	57,47	52,75
Burgemeester Visschersstraat 83	Ulestraten	72,47	57,59	54,67
Burgemeester Visschersstraat 84	Ulestraten	69,32	57,56	52,58
Burgemeester Visschersstraat 85	Ulestraten	72,40	57,86	54,84
Burgemeester Visschersstraat 86	Ulestraten	72,01	60,15	52,53
Burgemeester Visschersstraat 87	Ulestraten	72,04	57,90	52,78
Burgemeester Visschersstraat 88	Ulestraten	68,74	57,78	54,96
Burgemeester Visschersstraat 9	Ulestraten	62,74	51,70	48,16
Burgemeester Visschersstraat 90	Ulestraten	72,94	58,29	52,73
Burgemeester Visschersstraat 92	Ulestraten	66,79	57,90	52,87
Burgemeester Visschersstraat 93	Ulestraten	72,87	58,19	54,76
Burgemeester Visschersstraat 97	Ulestraten	75,30	59,89	54,55
Burgemeester Visschersstraat 98	Ulestraten	72,32	58,08	55,42
Burgemeester Visschersstraat 99	Ulestraten	72,22	58,49	54,02
Churchillstraat 1	Ulestraten	72,19	57,80	50,09
Churchillstraat 10	Ulestraten	70,92	60,43	50,84
Churchillstraat 11	Ulestraten	72,46	58,43	53,53
Churchillstraat 12	Ulestraten	67,58	58,54	50,96

Bijlage 6 Rekenresultaten op adresniveau



		BEOOGDE SITUATIE		
[ADRES]	[KERN]	MAXIMALE GELUIDNIVEAUS		
		[DAG]	[AVOND]	[NACHT]
Churchillstraat 13	Ulestraten	68,38	58,59	51,49
Churchillstraat 14	Ulestraten	72,24	59,20	50,70
Churchillstraat 15	Ulestraten	65,56	58,67	51,55
Churchillstraat 16	Ulestraten	69,63	59,61	49,85
Churchillstraat 17	Ulestraten	70,27	58,82	51,68
Churchillstraat 18	Ulestraten	69,92	58,22	49,92
Churchillstraat 19	Ulestraten	65,36	58,90	52,78
Churchillstraat 2	Ulestraten	74,74	59,99	52,92
Churchillstraat 21	Ulestraten	67,00	59,07	50,85
Churchillstraat 23	Ulestraten	63,94	58,29	50,84
Churchillstraat 3	Ulestraten	72,34	57,95	50,90
Churchillstraat 4	Ulestraten	70,57	58,87	50,42
Churchillstraat 5	Ulestraten	72,47	58,10	50,03
Churchillstraat 6	Ulestraten	69,74	59,19	52,21
Churchillstraat 7	Ulestraten	72,50	58,18	50,99
Churchillstraat 8	Ulestraten	70,94	59,14	51,10
Churchillstraat 9	Ulestraten	72,91	58,34	51,86
Daalstraat 10	Beek	68,20	54,58	48,43
Daalstraat 12	Beek	69,86	54,68	48,51
Daalstraat 14	Beek	66,81	53,34	52,04
Daalstraat 15	Beek	66,23	49,20	48,51
Daalstraat 16	Beek	65,89	46,12	36,59
Daalstraat 17	Beek	67,93	54,15	45,44
Daalstraat 18	Beek	65,83	53,78	46,52
Daalstraat 19	Beek	65,91	55,28	50,12
Daalstraat 2	Beek	66,96	54,21	43,89
Daalstraat 20	Beek	68,15	53,84	49,05
Daalstraat 21	Beek	67,34	55,42	50,93
Daalstraat 22	Beek	69,46	54,09	49,34
Daalstraat 23	Beek	68,06	55,53	50,34
Daalstraat 23a	Beek	67,62	55,68	52,60

Bijlage 6 Rekenresultaten op adresniveau



		BEOOGDE SITUATIE		
[ADRES]	[KERN]	MAXIMALE GELUIDNIVEAUS		
		[DAG]	[AVOND]	[NACHT]
Daalstraat 24	Beek	69,40	53,47	49,77
Daalstraat 26	Beek	64,53	54,80	51,95
Daalstraat 28	Beek	63,83	55,14	48,59
Daalstraat 29	Beek	67,13	51,63	46,16
Daalstraat 3	Beek	66,82	54,54	49,36
Daalstraat 30	Beek	67,63	55,23	45,94
Daalstraat 31	Beek	69,78	53,78	47,72
Daalstraat 32	Beek	68,86	55,34	49,84
Daalstraat 33	Beek	67,41	56,55	51,27
Daalstraat 34	Beek	65,81	55,48	50,91
Daalstraat 35	Beek	67,55	58,00	51,35
Daalstraat 36	Beek	64,87	55,46	50,63
Daalstraat 37	Beek	67,51	56,64	51,48
Daalstraat 38	Beek	68,75	55,43	50,28
Daalstraat 39	Beek	68,88	57,34	50,35
Daalstraat 4	Beek	65,30	53,70	49,14
Daalstraat 40	Beek	70,59	55,49	50,43
Daalstraat 42	Beek	68,59	55,63	50,60
Daalstraat 44	Beek	69,47	53,33	50,70
Daalstraat 45	Beek	69,59	59,50	51,64
Daalstraat 46	Beek	69,48	56,11	47,82
Daalstraat 47	Beek	70,41	59,51	52,04
Daalstraat 48	Beek	68,61	56,17	50,38
Daalstraat 5	Beek	66,82	54,58	49,47
Daalstraat 50	Beek	70,56	56,20	49,23
Daalstraat 52	Beek	70,67	56,32	50,45
Daalstraat 54	Beek	70,73	56,40	50,89
Daalstraat 56	Beek	70,67	56,55	51,24
Daalstraat 58	Beek	68,34	56,63	51,39
Daalstraat 6	Beek	62,60	53,26	48,39
Daalstraat 60	Beek	67,59	56,68	52,95

Bijlage 6 Rekenresultaten op adresniveau



		BEOOGDE SITUATIE		
[ADRES]	[KERN]	MAXIMALE GELUIDNIVEAUS		
		[DAG]	[AVOND]	[NACHT]
Daalstraat 62	Beek	70,65	56,03	50,77
Daalstraat 64	Beek	68,16	57,15	51,55
Daalstraat 66	Beek	72,28	57,87	54,34
Daalstraat 7	Beek	66,94	54,62	49,56
Daalstraat 8	Beek	65,85	54,46	51,02
Daalstraat 9	Beek	67,29	54,69	52,01
De Kling 10	Ulestraten	63,74	53,52	45,70
De Kling 11	Ulestraten	69,78	54,60	46,51
De Kling 12	Ulestraten	68,08	53,74	46,33
De Kling 13	Ulestraten	68,03	55,36	47,49
De Kling 14	Ulestraten	67,70	53,61	46,42
De Kling 15	Ulestraten	64,84	53,03	45,57
De Kling 16	Ulestraten	67,62	53,27	47,09
De Kling 17	Ulestraten	64,27	53,81	47,49
De Kling 18	Ulestraten	69,57	54,95	45,80
De Kling 19	Ulestraten	66,94	54,07	46,64
De Kling 2	Ulestraten	67,96	54,69	48,02
De Kling 21	Ulestraten	67,52	52,75	45,96
De Kling 22	Ulestraten	68,83	53,38	45,77
De Kling 23	Ulestraten	61,37	46,45	43,83
De Kling 24	Ulestraten	65,13	52,91	46,71
De Kling 26	Ulestraten	68,61	53,16	47,00
De Kling 28	Ulestraten	58,16	52,77	45,50
De Kling 3	Ulestraten	66,20	50,11	45,07
De Kling 30	Ulestraten	67,48	52,62	46,71
De Kling 4	Ulestraten	68,88	53,32	46,45
De Kling 5	Ulestraten	68,35	53,04	45,11
De Kling 6	Ulestraten	68,62	53,78	46,77
De Kling 7	Ulestraten	69,20	53,62	46,42
De Kling 8	Ulestraten	67,31	51,58	46,50
De Kling 9	Ulestraten	69,07	53,52	47,20

Bijlage 6 Rekenresultaten op adresniveau



		BEOOGDE SITUATIE		
[ADRES]	[KERN]	MAXIMALE GELUIDNIVEAUS		
		[DAG]	[AVOND]	[NACHT]
De Sauveurplantsoen 1	Ulestraten	66,46	51,86	46,56
De Sauveurplantsoen 11	Ulestraten	68,44	53,31	45,25
De Sauveurplantsoen 12	Ulestraten	68,86	54,65	47,38
De Sauveurplantsoen 14	Ulestraten	68,42	52,89	46,49
De Sauveurplantsoen 15	Ulestraten	69,80	54,32	47,06
De Sauveurplantsoen 16	Ulestraten	69,35	53,85	45,69
De Sauveurplantsoen 2	Ulestraten	63,05	51,72	43,97
De Sauveurplantsoen 3	Ulestraten	67,23	52,69	45,09
De Sauveurplantsoen 4	Ulestraten	65,98	49,60	44,51
De Sauveurplantsoen 5	Ulestraten	67,81	52,65	43,96
De Sauveurplantsoen 6	Ulestraten	61,18	52,66	45,68
De Sauveurplantsoen 7	Ulestraten	64,61	53,78	45,10
De Sauveurplantsoen 8	Ulestraten	67,35	52,25	44,73
De Sauveurplantsoen 9	Ulestraten	67,10	54,96	46,26
De Sauveurstraat 1	Ulestraten	66,88	52,01	43,58
De Sauveurstraat 10	Ulestraten	68,78	53,84	47,51
De Sauveurstraat 11	Ulestraten	65,38	53,46	46,92
De Sauveurstraat 12	Ulestraten	70,09	55,07	48,34
De Sauveurstraat 13	Ulestraten	68,17	53,44	47,48
De Sauveurstraat 14	Ulestraten	70,81	55,08	47,89
De Sauveurstraat 15	Ulestraten	68,53	52,95	46,82
De Sauveurstraat 17	Ulestraten	67,82	53,53	46,73
De Sauveurstraat 18	Ulestraten	69,70	54,18	46,63
De Sauveurstraat 19	Ulestraten	66,59	52,78	47,58
De Sauveurstraat 1a	Ulestraten	69,34	54,23	45,52
De Sauveurstraat 20	Ulestraten	67,83	53,58	46,24
De Sauveurstraat 21	Ulestraten	64,90	54,08	47,34
De Sauveurstraat 22	Ulestraten	66,64	53,12	46,72
De Sauveurstraat 23	Ulestraten	64,60	55,27	47,57
De Sauveurstraat 24	Ulestraten	70,05	54,48	46,19
De Sauveurstraat 25	Ulestraten	66,61	53,23	48,20

Bijlage 6 Rekenresultaten op adresniveau



		BEOOGDE SITUATIE		
[ADRES]	[KERN]	MAXIMALE GELUIDNIVEAUS		
		[DAG]	[AVOND]	[NACHT]
De Sauveurstraat 26	Ulestraten	67,60	53,27	46,37
De Sauveurstraat 27	Ulestraten	70,61	54,87	45,49
De Sauveurstraat 28	Ulestraten	67,80	53,24	48,05
De Sauveurstraat 3	Ulestraten	67,15	54,33	45,67
De Sauveurstraat 30	Ulestraten	68,17	53,31	45,89
De Sauveurstraat 32	Ulestraten	69,35	54,45	45,63
De Sauveurstraat 34	Ulestraten	67,31	54,05	45,55
De Sauveurstraat 36	Ulestraten	70,05	54,46	45,84
De Sauveurstraat 38	Ulestraten	67,43	53,57	46,83
De Sauveurstraat 4	Ulestraten	69,32	51,99	44,56
De Sauveurstraat 40	Ulestraten	66,52	54,40	48,83
De Sauveurstraat 43	Ulestraten	67,98	53,67	47,24
De Sauveurstraat 45	Ulestraten	66,53	54,82	48,15
De Sauveurstraat 47	Ulestraten	68,55	55,68	49,54
De Sauveurstraat 49	Ulestraten	67,49	55,16	48,49
De Sauveurstraat 5	Ulestraten	65,50	53,75	45,56
De Sauveurstraat 7	Ulestraten	69,99	53,98	47,38
De Sauveurstraat 8	Ulestraten	67,43	55,23	46,07
De Sauveurstraat 9	Ulestraten	68,67	53,71	47,62
De Steeg 1	Ulestraten	64,46	52,38	44,09
De Steeg 10	Ulestraten	65,59	54,23	45,28
De Steeg 11	Ulestraten	64,08	52,07	43,81
De Steeg 12	Ulestraten	66,83	54,19	45,48
De Steeg 13	Ulestraten	65,64	52,04	43,78
De Steeg 15	Ulestraten	66,03	52,02	43,72
De Steeg 2	Ulestraten	64,51	52,46	45,59
De Steeg 3	Ulestraten	66,37	52,29	44,05
De Steeg 4	Ulestraten	60,87	52,24	45,95
De Steeg 5	Ulestraten	65,46	53,10	44,07
De Steeg 6	Ulestraten	62,47	52,17	43,88
De Steeg 7	Ulestraten	65,41	52,21	44,00

Bijlage 6 Rekenresultaten op adresniveau



		BEOOGDE SITUATIE		
[ADRES]	[KERN]	MAXIMALE GELUIDNIVEAUS		
		[DAG]	[AVOND]	[NACHT]
De Steeg 8	Ulestraten	56,02	54,26	43,81
De Steeg 9	Ulestraten	64,47	52,10	43,86
Dennenberg 10	Bunde	59,68	53,45	43,65
Dennenberg 11	Bunde	67,14	51,67	46,53
Dennenberg 12	Bunde	59,44	51,51	46,02
Dennenberg 13	Bunde	65,12	50,73	45,24
Dennenberg 15	Bunde	65,20	49,76	41,94
Dennenberg 2	Bunde	64,57	50,11	44,08
Dennenberg 4	Bunde	64,85	50,27	44,27
Dennenberg 5a	Bunde	66,77	51,19	45,20
Dennenberg 6	Bunde	67,14	51,79	47,01
Dennenberg 6a	Bunde	63,79	50,69	44,61
Dennenberg 7	Bunde	64,75	49,53	46,55
Dennenberg 8	Bunde	60,85	51,08	45,53
Dennenberg 9	Bunde	66,74	52,46	45,84
Dolmansstraat 11	Ulestraten	67,87	52,72	44,92
Dolmansstraat 3	Ulestraten	66,49	52,87	45,74
Dolmansstraat 5	Ulestraten	67,47	52,62	45,34
Dolmansstraat 7	Ulestraten	65,04	52,98	45,17
Dolmansstraat 9	Ulestraten	67,77	52,67	45,63
Don Boscostraat 1	Ulestraten	63,35	51,64	47,86
Don Boscostraat 10	Ulestraten	66,81	55,23	49,82
Don Boscostraat 11	Ulestraten	67,45	57,50	47,71
Don Boscostraat 12	Ulestraten	66,58	57,84	49,20
Don Boscostraat 13	Ulestraten	62,20	55,36	49,60
Don Boscostraat 14	Ulestraten	63,62	52,33	48,69
Don Boscostraat 15	Ulestraten	66,90	55,38	47,78
Don Boscostraat 17	Ulestraten	68,20	55,31	47,24
Don Boscostraat 19	Ulestraten	66,53	54,48	45,90
Don Boscostraat 2	Ulestraten	64,63	53,56	48,24
Don Boscostraat 20	Ulestraten	68,38	55,11	47,23

Bijlage 6 Rekenresultaten op adresniveau



		BEOOGDE SITUATIE		
[ADRES]	[KERN]	MAXIMALE GELUIDNIVEAUS		
		[DAG]	[AVOND]	[NACHT]
Don Boscostraat 20a	Ulestraten	68,20	56,34	49,42
Don Boscostraat 21	Ulestraten	64,13	49,92	47,06
Don Boscostraat 22	Ulestraten	66,47	56,38	49,49
Don Boscostraat 22a	Ulestraten	66,45	56,38	49,49
Don Boscostraat 24	Ulestraten	67,14	56,40	49,60
Don Boscostraat 24a	Ulestraten	67,10	56,40	49,59
Don Boscostraat 26	Ulestraten	68,15	55,44	48,29
Don Boscostraat 28	Ulestraten	67,79	56,73	51,87
Don Boscostraat 29	Ulestraten	64,57	51,01	45,90
Don Boscostraat 3	Ulestraten	68,24	55,00	47,69
Don Boscostraat 30	Ulestraten	67,64	55,53	52,32
Don Boscostraat 32	Ulestraten	66,87	56,54	51,17
Don Boscostraat 34	Ulestraten	67,72	55,52	50,06
Don Boscostraat 36	Ulestraten	69,25	57,36	49,90
Don Boscostraat 38	Ulestraten	71,64	57,51	50,75
Don Boscostraat 40	Ulestraten	70,55	57,02	51,26
Don Boscostraat 41	Ulestraten	67,02	55,34	48,02
Don Boscostraat 43	Ulestraten	66,83	55,45	48,09
Don Boscostraat 45	Ulestraten	66,05	55,60	48,28
Don Boscostraat 47	Ulestraten	67,68	55,72	48,49
Don Boscostraat 49	Ulestraten	72,25	57,44	48,64
Don Boscostraat 5	Ulestraten	65,40	55,40	46,88
Don Boscostraat 51	Ulestraten	70,00	55,73	48,88
Don Boscostraat 53	Ulestraten	68,21	55,80	49,06
Don Boscostraat 55	Ulestraten	66,59	55,94	49,26
Don Boscostraat 57	Ulestraten	67,70	56,02	49,64
Don Boscostraat 59	Ulestraten	66,10	56,07	49,55
Don Boscostraat 61	Ulestraten	66,24	56,21	49,71
Don Boscostraat 63	Ulestraten	65,68	56,25	49,82
Don Boscostraat 65	Ulestraten	67,26	56,34	49,93
Don Boscostraat 67	Ulestraten	67,20	56,80	50,00

Bijlage 6 Rekenresultaten op adresniveau



		BEOOGDE SITUATIE		
[ADRES]	[KERN]	MAXIMALE GELUIDNIVEAUS		
		[DAG]	[AVOND]	[NACHT]
Don Boscostraat 69	Ulestraten	70,94	56,01	49,86
Don Boscostraat 7	Ulestraten	57,96	53,14	47,35
Don Boscostraat 71	Ulestraten	70,97	56,11	50,48
Don Boscostraat 73	Ulestraten	69,85	56,68	51,55
Don Boscostraat 75	Ulestraten	71,58	56,73	50,91
Don Boscostraat 77	Ulestraten	68,30	56,36	51,08
Don Boscostraat 79	Ulestraten	69,97	56,25	51,17
Don Boscostraat 81	Ulestraten	67,85	59,37	53,31
Don Boscostraat 83	Ulestraten	72,44	57,69	52,92
Don Boscostraat 85	Ulestraten	69,53	57,19	53,09
Don Boscostraat 87	Ulestraten	72,53	59,53	51,73
Don Boscostraat 8b	Ulestraten	68,83	56,19	48,19
Don Boscostraat 9	Ulestraten	62,42	53,18	48,55
Dorpstraat 14	Ulestraten	70,15	54,10	47,76
Dorpstraat 16	Ulestraten	69,59	53,87	45,81
Dorpstraat 17	Ulestraten	68,54	53,71	46,69
Dorpstraat 18	Ulestraten	63,04	51,69	43,91
Dorpstraat 18a	Ulestraten	62,31	53,60	44,86
Dorpstraat 18b	Ulestraten	65,95	53,53	44,93
Dorpstraat 18c	Ulestraten	67,55	53,49	47,69
Dorpstraat 19	Ulestraten	68,26	53,45	47,59
Dorpstraat 2	Ulestraten	69,31	54,30	46,39
Dorpstraat 20	Ulestraten	68,22	53,20	45,23
Dorpstraat 21	Ulestraten	67,22	53,40	44,63
Dorpstraat 21a	Ulestraten	61,99	42,21	42,21
Dorpstraat 21b	Ulestraten	58,73	47,63	41,75
Dorpstraat 21d	Ulestraten	67,93	49,22	45,34
Dorpstraat 22	Ulestraten	67,28	51,54	43,91
Dorpstraat 23	Ulestraten	59,66	46,20	42,46
Dorpstraat 24	Ulestraten	68,61	52,69	45,91
Dorpstraat 25	Ulestraten	67,20	51,38	42,87

Bijlage 6 Rekenresultaten op adresniveau



		BEOOGDE SITUATIE		
[ADRES]	[KERN]	MAXIMALE GELUIDNIVEAUS		
		[DAG]	[AVOND]	[NACHT]
Dorpstraat 27	Ulestraten	63,59	51,33	42,95
Dorpstraat 29	Ulestraten	56,75	47,58	44,04
Dorpstraat 3	Ulestraten	68,35	52,98	44,71
Dorpstraat 30	Ulestraten	60,38	45,92	45,92
Dorpstraat 31	Ulestraten	59,43	50,10	44,11
Dorpstraat 32	Ulestraten	61,92	52,58	44,47
Dorpstraat 33	Ulestraten	65,66	50,74	43,99
Dorpstraat 34	Ulestraten	65,91	51,44	44,14
Dorpstraat 35	Ulestraten	65,09	50,58	45,28
Dorpstraat 35a	Ulestraten	64,39	51,01	43,38
Dorpstraat 36	Ulestraten	65,35	52,22	44,13
Dorpstraat 37	Ulestraten	66,53	50,57	44,39
Dorpstraat 38	Ulestraten	66,06	52,25	44,01
Dorpstraat 39	Ulestraten	66,71	50,52	43,95
Dorpstraat 4	Ulestraten	55,98	44,81	39,41
Dorpstraat 41	Ulestraten	62,01	50,36	44,17
Dorpstraat 42	Ulestraten	65,14	52,72	44,71
Dorpstraat 43	Ulestraten	64,69	50,30	45,96
Dorpstraat 44	Ulestraten	67,95	52,10	44,66
Dorpstraat 45	Ulestraten	62,60	50,15	45,84
Dorpstraat 46	Ulestraten	62,69	50,32	43,35
Dorpstraat 47	Ulestraten	61,49	45,22	39,77
Dorpstraat 48	Ulestraten	61,96	50,90	45,49
Dorpstraat 5	Ulestraten	68,61	53,09	44,45
Dorpstraat 50	Ulestraten	61,29	49,06	43,74
Dorpstraat 53	Ulestraten	62,77	49,59	42,62
Dorpstraat 6f	Ulestraten	63,45	51,48	44,67
Dorpstraat 8	Ulestraten	69,95	54,06	47,03
Dwarsstraat 1	Ulestraten	73,08	57,94	49,69
Dwarsstraat 2	Ulestraten	70,95	56,59	48,87
Eerdshaag 10	Beek	59,82	43,17	41,95

Bijlage 6 Rekenresultaten op adresniveau



		BEOOGDE SITUATIE		
[ADRES]	[KERN]	MAXIMALE GELUIDNIVEAUS		
		[DAG]	[AVOND]	[NACHT]
Eerdshaag 12	Beek	46,05	34,03	32,79
Eerdshaag 14	Beek	59,71	43,02	41,72
Eijckerveld 1	Ulestraten	70,84	57,00	54,08
Eijckerveld 10	Ulestraten	71,94	58,64	50,37
Eijckerveld 11	Ulestraten	72,57	59,13	51,95
Eijckerveld 12	Ulestraten	72,47	58,68	52,95
Eijckerveld 13	Ulestraten	72,94	59,10	53,95
Eijckerveld 14	Ulestraten	66,32	58,59	53,15
Eijckerveld 15	Ulestraten	73,90	59,54	53,68
Eijckerveld 16	Ulestraten	66,09	58,56	53,27
Eijckerveld 17	Ulestraten	72,04	56,49	52,96
Eijckerveld 18	Ulestraten	70,44	58,54	53,54
Eijckerveld 19	Ulestraten	72,10	57,82	53,34
Eijckerveld 2	Ulestraten	73,45	58,08	51,59
Eijckerveld 20	Ulestraten	69,21	58,43	54,06
Eijckerveld 21	Ulestraten	69,82	53,89	52,24
Eijckerveld 22	Ulestraten	72,79	58,55	54,29
Eijckerveld 23	Ulestraten	68,82	59,72	54,72
Eijckerveld 24	Ulestraten	70,51	58,58	54,91
Eijckerveld 25	Ulestraten	68,32	58,76	54,44
Eijckerveld 26	Ulestraten	73,30	58,80	54,61
Eijckerveld 27	Ulestraten	70,66	58,73	54,19
Eijckerveld 28	Ulestraten	72,47	58,55	55,92
Eijckerveld 29	Ulestraten	70,62	58,34	55,88
Eijckerveld 3	Ulestraten	73,82	58,94	52,96
Eijckerveld 30	Ulestraten	70,88	58,32	53,98
Eijckerveld 31	Ulestraten	72,94	58,23	54,56
Eijckerveld 32	Ulestraten	72,93	59,85	55,44
Eijckerveld 33	Ulestraten	73,08	57,77	51,45
Eijckerveld 34	Ulestraten	71,91	58,18	53,57
Eijckerveld 35	Ulestraten	70,34	57,96	54,00

Bijlage 6 Rekenresultaten op adresniveau



		BEOOGDE SITUATIE		
[ADRES]	[KERN]	MAXIMALE GELUIDNIVEAUS		
		[DAG]	[AVOND]	[NACHT]
Eijckerveld 36	Ulestraten	68,23	59,26	53,38
Eijckerveld 37	Ulestraten	68,80	58,75	52,79
Eijckerveld 38	Ulestraten	67,86	58,04	53,00
Eijckerveld 39	Ulestraten	65,06	57,50	52,71
Eijckerveld 4	Ulestraten	73,51	58,17	52,35
Eijckerveld 40	Ulestraten	69,11	58,23	52,93
Eijckerveld 41	Ulestraten	70,06	57,97	52,35
Eijckerveld 5	Ulestraten	71,11	57,23	52,02
Eijckerveld 6	Ulestraten	73,28	58,46	52,62
Eijckerveld 7	Ulestraten	70,88	57,11	52,03
Eijckerveld 8	Ulestraten	71,93	58,54	53,15
Eijckerveld 9	Ulestraten	70,45	57,19	51,96
Eijkskensweg 34	Geulle	67,16	51,40	43,03
Europastraat 10	Ulestraten	71,97	57,46	52,09
Europastraat 11	Ulestraten	71,44	58,53	51,94
Europastraat 12	Ulestraten	69,96	57,62	51,62
Europastraat 13	Ulestraten	68,75	57,51	53,73
Europastraat 14	Ulestraten	72,25	57,66	51,48
Europastraat 15	Ulestraten	70,11	57,96	51,46
Europastraat 15a	Ulestraten	71,94	57,93	51,38
Europastraat 16	Ulestraten	71,22	57,37	51,16
Europastraat 17	Ulestraten	72,05	57,45	51,24
Europastraat 18	Ulestraten	74,42	58,85	50,97
Europastraat 19	Ulestraten	67,35	57,51	51,03
Europastraat 2	Ulestraten	73,55	57,77	55,54
Europastraat 20	Ulestraten	66,56	57,14	52,37
Europastraat 21	Ulestraten	74,40	59,05	53,13
Europastraat 22	Ulestraten	71,68	57,81	51,91
Europastraat 23	Ulestraten	72,63	57,53	50,83
Europastraat 24	Ulestraten	75,42	59,23	50,64
Europastraat 25	Ulestraten	71,90	56,83	48,05

Bijlage 6 Rekenresultaten op adresniveau



		BEOOGDE SITUATIE		
[ADRES]	[KERN]	MAXIMALE GELUIDNIVEAUS		
		[DAG]	[AVOND]	[NACHT]
Europastraat 26	Ulestraten	74,19	58,76	49,89
Europastraat 27	Ulestraten	71,74	55,87	48,00
Europastraat 28	Ulestraten	66,34	57,24	49,98
Europastraat 3	Ulestraten	68,17	57,76	53,00
Europastraat 30	Ulestraten	71,55	56,22	49,30
Europastraat 31	Ulestraten	71,97	57,44	49,07
Europastraat 32	Ulestraten	68,37	54,13	46,55
Europastraat 33	Ulestraten	74,25	58,74	49,08
Europastraat 34	Ulestraten	71,89	56,33	47,45
Europastraat 35	Ulestraten	69,91	57,47	50,16
Europastraat 36	Ulestraten	69,38	53,89	47,47
Europastraat 37	Ulestraten	71,72	57,46	49,05
Europastraat 38	Ulestraten	71,73	56,35	47,74
Europastraat 39	Ulestraten	71,71	57,27	49,01
Europastraat 4	Ulestraten	73,06	59,14	52,90
Europastraat 40	Ulestraten	67,49	51,43	46,70
Europastraat 41	Ulestraten	70,88	57,21	49,61
Europastraat 42	Ulestraten	67,03	50,23	47,06
Europastraat 43	Ulestraten	68,49	57,10	49,15
Europastraat 44	Ulestraten	68,65	57,01	51,11
Europastraat 45	Ulestraten	70,76	57,08	49,27
Europastraat 46	Ulestraten	73,21	57,98	49,99
Europastraat 47	Ulestraten	68,27	56,96	49,31
Europastraat 48	Ulestraten	67,21	58,41	49,07
Europastraat 49	Ulestraten	70,58	56,94	49,03
Europastraat 49a	Ulestraten	68,60	56,46	48,43
Europastraat 5	Ulestraten	72,01	57,62	52,71
Europastraat 50	Ulestraten	66,99	56,86	48,61
Europastraat 51	Ulestraten	71,27	56,33	50,40
Europastraat 52	Ulestraten	71,01	58,29	50,26
Europastraat 53	Ulestraten	70,66	58,36	49,80

Bijlage 6 Rekenresultaten op adresniveau



		BEOOGDE SITUATIE		
[ADRES]	[KERN]	MAXIMALE GELUIDNIVEAUS		
		[DAG]	[AVOND]	[NACHT]
Europastraat 54	Ulestraten	70,92	55,97	50,10
Europastraat 55	Ulestraten	68,84	56,03	48,84
Europastraat 56	Ulestraten	72,75	58,13	49,83
Europastraat 57	Ulestraten	69,01	56,78	49,98
Europastraat 58	Ulestraten	70,52	57,89	49,28
Europastraat 59	Ulestraten	69,96	55,81	48,28
Europastraat 6	Ulestraten	72,52	57,87	51,38
Europastraat 60	Ulestraten	68,23	55,67	47,33
Europastraat 61	Ulestraten	67,55	55,68	48,23
Europastraat 62	Ulestraten	72,20	56,76	47,59
Europastraat 7	Ulestraten	71,66	59,84	53,24
Europastraat 8	Ulestraten	72,60	57,18	54,30
Europastraat 9	Ulestraten	74,54	59,16	52,93
Genzon 1	Ulestraten	64,40	51,02	44,54
Genzon 14	Ulestraten	62,09	51,80	43,23
Genzon 15	Ulestraten	62,71	47,16	39,29
Genzon 16	Ulestraten	57,43	49,02	42,78
Genzon 17	Ulestraten	65,07	50,80	42,93
Genzon 18	Ulestraten	63,04	48,79	41,37
Genzon 19	Ulestraten	63,17	48,69	42,88
Genzon 24	Ulestraten	65,35	49,50	43,61
Genzon 25	Ulestraten	65,39	50,86	42,94
Genzon 26	Ulestraten	65,76	49,74	43,19
Genzon 27	Ulestraten	63,19	48,42	42,33
Genzon 3	Ulestraten	60,32	41,84	41,84
Genzon 30	Ulestraten	58,37	48,13	40,85
Genzon 31	Ulestraten	59,47	46,06	40,12
Genzon 32	Ulestraten	54,10	44,18	40,90
Genzon 33	Ulestraten	62,64	48,07	40,51
Genzon 34	Ulestraten	58,02	47,93	40,87
Genzon 35	Ulestraten	64,36	50,07	41,71

Bijlage 6 Rekenresultaten op adresniveau



		BEOOGDE SITUATIE		
[ADRES]	[KERN]	MAXIMALE GELUIDNIVEAUS		
		[DAG]	[AVOND]	[NACHT]
Genzon 36	Ulestraten	56,21	44,74	41,32
Genzon 37	Ulestraten	64,69	50,14	42,28
Genzon 37a	Ulestraten	63,07	48,03	39,88
Genzon 38	Ulestraten	60,87	46,86	41,66
Genzon 38a	Ulestraten	64,29	48,46	40,20
Genzon 39	Ulestraten	61,06	43,41	40,37
Genzon 4	Ulestraten	64,81	49,68	42,57
Genzon 40	Ulestraten	64,69	48,73	40,21
Genzon 41	Ulestraten	64,52	48,42	41,40
Genzon 42a	Ulestraten	61,02	45,49	39,42
Genzon 43	Ulestraten	60,43	49,63	41,11
Genzon 46	Ulestraten	56,95	44,56	39,01
Genzon 46a	Ulestraten	56,69	37,50	35,92
Genzon 47	Meerssen	62,41	46,16	38,28
Genzon 48	Meerssen	58,89	42,79	38,01
Genzon 6	Ulestraten	66,61	51,58	42,68
Genzon 7	Ulestraten	62,56	51,01	42,30
Genzon 8	Ulestraten	66,09	50,36	43,37
Genzon 9	Ulestraten	63,49	49,14	42,85
Genzonweg 1	Ulestraten	61,41	45,48	37,19
Genzonweg 3	Ulestraten	61,29	46,69	39,45
Genzonweg 5	Ulestraten	60,52	46,74	41,31
Geverikerstraat 100	Beek	65,91	53,36	53,36
Geverikerstraat 101	Beek	68,73	56,73	52,72
Geverikerstraat 103	Beek	72,07	57,76	54,88
Geverikerstraat 105	Beek	65,79	56,55	52,37
Geverikerstraat 107	Beek	66,56	49,84	49,06
Geverikerstraat 111	Beek	62,09	54,23	48,41
Geverikerstraat 111a	Beek	64,63	47,88	46,94
Geverikerstraat 113	Beek	73,78	59,12	53,92
Geverikerstraat 117	Beek	72,38	57,84	46,55

Bijlage 6 Rekenresultaten op adresniveau



		BEOOGDE SITUATIE		
[ADRES]	[KERN]	MAXIMALE GELUIDNIVEAUS		
		[DAG]	[AVOND]	[NACHT]
Geverikerstraat 117a	Beek	70,81	54,99	53,67
Geverikerstraat 119	Beek	74,47	58,70	53,85
Geverikerstraat 121	Beek	74,23	58,91	54,77
Geverikerstraat 125	Beek	72,09	60,13	55,12
Geverikerstraat 127	Beek	73,99	60,14	53,75
Geverikerstraat 139	Beek	68,24	58,42	54,45
Geverikerstraat 24	Beek	68,63	53,06	47,54
Geverikerstraat 26	Beek	63,03	49,33	47,74
Geverikerstraat 26a	Beek	63,25	52,18	47,35
Geverikerstraat 28	Beek	63,61	51,45	45,41
Geverikerstraat 30	Beek	68,20	53,20	47,16
Geverikerstraat 32	Beek	68,47	51,13	48,37
Geverikerstraat 33	Beek	65,39	50,83	43,83
Geverikerstraat 36	Beek	70,39	54,30	49,02
Geverikerstraat 37	Beek	64,36	48,55	41,93
Geverikerstraat 38	Beek	64,01	53,69	50,34
Geverikerstraat 39	Beek	64,75	51,30	44,15
Geverikerstraat 40	Beek	67,90	54,35	51,10
Geverikerstraat 41	Beek	60,58	49,73	39,59
Geverikerstraat 42	Beek	66,52	54,06	50,21
Geverikerstraat 43	Beek	60,67	46,24	37,03
Geverikerstraat 44	Beek	68,85	54,44	50,07
Geverikerstraat 45	Beek	66,50	54,10	47,11
Geverikerstraat 46	Beek	66,90	54,66	49,82
Geverikerstraat 47	Beek	68,13	52,85	46,98
Geverikerstraat 47a	Beek	65,76	52,73	47,55
Geverikerstraat 48	Beek	65,01	54,77	49,94
Geverikerstraat 49	Beek	66,69	49,90	45,01
Geverikerstraat 50	Beek	65,14	54,79	50,04
Geverikerstraat 50a	Beek	65,26	54,28	51,21
Geverikerstraat 52	Beek	67,14	50,59	50,59

Bijlage 6 Rekenresultaten op adresniveau



		BEOOGDE SITUATIE		
[ADRES]	[KERN]	MAXIMALE GELUIDNIVEAUS		
		[DAG]	[AVOND]	[NACHT]
Geverikerstraat 52a	Beek	62,88	48,73	48,73
Geverikerstraat 53	Beek	65,14	53,53	45,15
Geverikerstraat 54a	Beek	63,97	47,63	41,57
Geverikerstraat 55	Beek	67,83	52,27	45,54
Geverikerstraat 56	Beek	65,46	55,78	50,63
Geverikerstraat 57	Beek	67,13	55,07	48,92
Geverikerstraat 58	Beek	64,29	55,49	50,34
Geverikerstraat 58a	Beek	63,73	55,87	51,17
Geverikerstraat 60	Beek	61,70	55,86	51,29
Geverikerstraat 60a	Beek	61,87	56,14	51,09
Geverikerstraat 61	Beek	70,84	54,81	51,46
Geverikerstraat 62	Beek	66,66	55,90	51,16
Geverikerstraat 62a	Beek	66,02	55,40	51,73
Geverikerstraat 62b	Beek	64,87	56,48	50,25
Geverikerstraat 63	Beek	70,16	54,46	48,85
Geverikerstraat 64	Beek	68,58	56,15	51,75
Geverikerstraat 65	Beek	69,13	54,37	48,54
Geverikerstraat 66	Beek	71,74	55,79	51,34
Geverikerstraat 67	Beek	68,08	52,68	47,76
Geverikerstraat 68	Beek	67,05	50,97	49,99
Geverikerstraat 69	Beek	69,91	53,47	49,40
Geverikerstraat 70	Beek	67,14	53,36	49,57
Geverikerstraat 71	Beek	67,64	54,11	49,74
Geverikerstraat 72	Beek	68,19	57,19	52,06
Geverikerstraat 73	Beek	68,86	53,38	52,18
Geverikerstraat 73a	Beek	69,34	54,31	52,61
Geverikerstraat 74	Beek	69,03	57,37	52,52
Geverikerstraat 75	Beek	69,03	54,51	49,11
Geverikerstraat 75a	Beek	67,62	52,74	52,08
Geverikerstraat 76	Beek	72,06	58,73	50,53
Geverikerstraat 77	Beek	69,48	54,72	49,28

Bijlage 6 Rekenresultaten op adresniveau



BEOOGDE SITUATIE

MAXIMALE GELUIDNIVEAUS

[ADRES]	[KERN]	[DAG]	[AVOND]	[NACHT]
Geverikerstraat 78	Beek	73,72	57,85	48,79
Geverikerstraat 79	Beek	68,69	54,77	46,45
Geverikerstraat 80	Beek	68,47	59,14	52,81
Geverikerstraat 81	Beek	70,05	54,74	51,42
Geverikerstraat 82	Beek	65,93	59,22	52,82
Geverikerstraat 85	Beek	64,95	55,45	50,08
Geverikerstraat 86a	Beek	70,53	59,56	53,37
Geverikerstraat 87	Beek	69,63	56,13	53,87
Geverikerstraat 88	Beek	75,30	60,24	53,46
Geverikerstraat 89	Beek	69,12	54,59	43,95
Geverikerstraat 90	Beek	74,41	59,74	50,75
Geverikerstraat 91	Beek	63,56	46,52	44,02
Geverikerstraat 92	Beek	73,89	59,94	56,11
Geverikerstraat 93	Beek	59,46	56,36	51,83
Geverikerstraat 94	Beek	74,38	60,43	54,21
Geverikerstraat 95	Beek	61,17	44,00	37,86
Geverikerstraat 97	Beek	66,11	52,51	52,51
Geverikerstraat 99	Beek	66,81	51,42	51,42
Gouverneur Houbenstraat 10	Ulestraten	66,13	55,92	49,80
Gouverneur Houbenstraat 12	Ulestraten	68,66	55,99	49,85
Gouverneur Houbenstraat 14	Ulestraten	65,86	57,32	49,75
Gouverneur Houbenstraat 15	Ulestraten	69,75	56,61	52,53
Gouverneur Houbenstraat 16	Ulestraten	66,84	56,12	49,87
Gouverneur Houbenstraat 17	Ulestraten	71,29	57,18	50,69
Gouverneur Houbenstraat 18	Ulestraten	66,91	56,21	50,02
Gouverneur Houbenstraat 19	Ulestraten	71,24	58,59	52,00
Gouverneur Houbenstraat 2	Ulestraten	68,42	55,68	51,28
Gouverneur Houbenstraat 20	Ulestraten	70,33	56,24	50,12
Gouverneur Houbenstraat 21	Ulestraten	72,36	57,30	52,60
Gouverneur Houbenstraat 22	Ulestraten	68,26	56,30	50,30
Gouverneur Houbenstraat 23	Ulestraten	70,25	56,37	50,59

Bijlage 6 Rekenresultaten op adresniveau



		BEOOGDE SITUATIE		
[ADRES]	[KERN]	MAXIMALE GELUIDNIVEAUS		
		[DAG]	[AVOND]	[NACHT]
Gouverneur Houbenstraat 24	Ulestraten	69,24	57,29	50,36
Gouverneur Houbenstraat 25	Ulestraten	69,69	56,41	50,73
Gouverneur Houbenstraat 26	Ulestraten	68,09	58,81	51,69
Gouverneur Houbenstraat 27	Ulestraten	72,29	56,66	53,29
Gouverneur Houbenstraat 28	Ulestraten	67,99	56,97	50,60
Gouverneur Houbenstraat 29	Ulestraten	71,88	57,36	52,86
Gouverneur Houbenstraat 30	Ulestraten	67,32	56,61	51,56
Gouverneur Houbenstraat 31	Ulestraten	70,95	57,65	51,47
Gouverneur Houbenstraat 32	Ulestraten	69,50	56,89	51,12
Gouverneur Houbenstraat 33	Ulestraten	72,55	57,78	51,49
Gouverneur Houbenstraat 4	Ulestraten	68,07	55,66	51,19
Gouverneur Houbenstraat 6	Ulestraten	63,86	55,79	49,88
Gouverneur Houbenstraat 8	Ulestraten	66,82	55,81	49,86
Groeneweg 1	Bunde	62,88	54,31	54,10
Groeneweg 1a	Bunde	71,62	57,42	51,44
Groeneweg 2	Bunde	66,95	53,55	51,98
Groeneweg 3	Bunde	66,50	52,00	40,10
Groeneweg 3a	Bunde	51,99	37,05	28,35
Groeneweg 3b	Bunde	60,34	46,58	38,24
Groeneweg 3c	Bunde	57,65	42,03	41,03
Groeneweg 3d	Bunde	65,23	51,29	41,67
Groeneweg 3f	Bunde	66,68	52,20	41,94
Groot Berghem 10	Ulestraten	60,14	54,96	47,25
Groot Berghem 11	Ulestraten	62,91	45,93	43,19
Groot Berghem 12	Ulestraten	60,53	55,01	46,04
Groot Berghem 13	Ulestraten	62,14	50,96	45,72
Groot Berghem 14	Ulestraten	63,50	56,51	46,25
Groot Berghem 15	Ulestraten	67,31	51,26	42,81
Groot Berghem 16	Ulestraten	58,78	42,17	41,28
Groot Berghem 17	Ulestraten	67,24	51,34	44,32
Groot Berghem 18	Ulestraten	66,82	51,32	44,92

Bijlage 6 Rekenresultaten op adresniveau



		BEOOGDE SITUATIE		
[ADRES]	[KERN]	MAXIMALE GELUIDNIVEAUS		
		[DAG]	[AVOND]	[NACHT]
Groot Berghem 19	Ulestraten	70,49	55,14	45,92
Groot Berghem 2	Ulestraten	60,43	46,58	43,36
Groot Berghem 20	Ulestraten	69,02	56,10	45,52
Groot Berghem 21	Ulestraten	70,47	55,09	46,88
Groot Berghem 22	Ulestraten	70,46	55,13	46,13
Groot Berghem 23	Ulestraten	70,80	55,21	46,52
Groot Berghem 24	Ulestraten	71,03	56,55	48,05
Groot Berghem 26	Ulestraten	71,51	56,48	48,01
Groot Berghem 28	Ulestraten	72,22	57,42	48,34
Groot Berghem 34	Ulestraten	70,27	58,10	49,18
Groot Berghem 35	Ulestraten	70,67	55,63	48,35
Groot Berghem 36	Ulestraten	67,19	58,50	49,77
Groot Berghem 37	Ulestraten	73,04	57,66	48,88
Groot Berghem 38	Ulestraten	67,45	55,58	47,49
Groot Berghem 39	Ulestraten	70,18	55,05	50,25
Groot Berghem 4	Ulestraten	59,76	43,04	43,04
Groot Berghem 41	Ulestraten	73,43	57,86	50,17
Groot Berghem 43	Ulestraten	73,33	57,88	50,25
Groot Berghem 44	Ulestraten	72,39	56,79	49,38
Groot Berghem 44a	Ulestraten	73,22	57,31	51,49
Groot Berghem 45	Ulestraten	65,44	55,19	49,20
Groot Berghem 46	Ulestraten	67,10	57,76	52,07
Groot Berghem 47	Ulestraten	72,60	57,17	50,93
Groot Berghem 48	Ulestraten	72,61	57,62	51,75
Groot Berghem 53	Ulestraten	74,11	58,88	49,87
Groot Berghem 54	Ulestraten	72,00	57,95	49,97
Groot Berghem 55	Ulestraten	72,21	56,67	48,82
Groot Berghem 56	Ulestraten	70,96	57,93	49,19
Groot Berghem 57	Ulestraten	72,03	56,71	49,24
Groot Berghem 58	Ulestraten	75,14	58,37	49,92
Groot Berghem 59	Ulestraten	72,79	56,91	49,73

Bijlage 6 Rekenresultaten op adresniveau



		BEOOGDE SITUATIE		
[ADRES]	[KERN]	MAXIMALE GELUIDNIVEAUS		
		[DAG]	[AVOND]	[NACHT]
Groot Berghem 6	Ulestraten	63,57	48,90	44,58
Groot Berghem 60	Ulestraten	67,45	55,65	50,11
Groot Berghem 61	Ulestraten	74,73	59,25	50,83
Groot Berghem 63	Ulestraten	72,64	57,92	50,02
Groot Berghem 8	Ulestraten	61,99	52,19	44,62
Groot Berghem 9	Ulestraten	63,59	49,83	46,00
Gulden Putstraat 1	Ulestraten	67,42	54,90	45,97
Gulden Putstraat 10	Ulestraten	67,01	54,45	47,18
Gulden Putstraat 11	Ulestraten	68,01	54,54	45,89
Gulden Putstraat 12	Ulestraten	59,92	52,17	45,33
Gulden Putstraat 13	Ulestraten	67,20	54,53	45,88
Gulden Putstraat 14	Ulestraten	64,23	52,07	45,38
Gulden Putstraat 15	Ulestraten	61,86	51,82	43,68
Gulden Putstraat 2	Ulestraten	64,23	52,56	45,20
Gulden Putstraat 3	Ulestraten	66,69	54,66	46,50
Gulden Putstraat 4	Ulestraten	63,84	53,18	46,49
Gulden Putstraat 5	Ulestraten	67,07	52,57	46,58
Gulden Putstraat 6	Ulestraten	66,39	52,41	45,14
Gulden Putstraat 7	Ulestraten	65,51	52,38	46,52
Gulden Putstraat 8	Ulestraten	65,47	52,53	47,21
Gulden Putstraat 9	Ulestraten	64,86	52,33	46,45
Hagendoornweg 1	Moorveld	69,18	54,54	49,80
Hagendoornweg 10	Moorveld	70,63	56,65	52,41
Hagendoornweg 2	Moorveld	67,76	54,99	49,58
Hagendoornweg 4	Moorveld	70,35	56,04	53,20
Hagendoornweg 6	Moorveld	72,45	57,56	51,41
Hagendoornweg 8	Moorveld	70,96	56,18	52,23
Heerenstraat 1	Moorveld	71,57	52,45	48,84
Heerenstraat 13	Moorveld	69,47	56,30	48,92
Heerenstraat 2	Geulle	70,40	51,76	46,89
Heerenstraat 20	Moorveld	70,96	56,20	49,54

Bijlage 6 Rekenresultaten op adresniveau



		BEOOGDE SITUATIE		
[ADRES]	[KERN]	MAXIMALE GELUIDNIVEAUS		
		[DAG]	[AVOND]	[NACHT]
Heerenstraat 24	Moorveld	71,21	55,83	47,50
Heerenstraat 27	Moorveld	72,46	57,29	49,88
Heerenstraat 32	Moorveld	70,54	55,93	49,12
Heerenstraat 34	Moorveld	64,96	49,43	49,00
Heerenstraat 35	Moorveld	66,02	57,35	50,81
Heerenstraat 36	Moorveld	70,45	51,80	48,14
Heerenstraat 37	Moorveld	70,54	56,63	48,55
Heerenstraat 38	Moorveld	71,38	56,88	50,79
Heerenstraat 38a	Moorveld	72,66	58,38	49,06
Heerenstraat 4	Geulle	68,21	53,12	47,43
Heerenstraat 40	Moorveld	71,46	56,74	49,21
Heerenstraat 42	Moorveld	72,53	57,43	49,17
Heerenstraat 46	Moorveld	74,22	59,01	48,76
Heerenstraat 47	Moorveld	70,94	55,62	49,91
Heerenstraat 5	Moorveld	73,14	54,36	50,02
Heerenstraat 51	Moorveld	74,12	58,95	50,01
Heerenstraat 52	Moorveld	69,64	57,07	49,62
Heerenstraat 53	Moorveld	66,55	54,99	49,09
Heerenstraat 54	Moorveld	64,56	53,43	48,84
Heerenstraat 55	Moorveld	70,47	54,39	49,01
Heerenstraat 57	Moorveld	67,94	54,96	48,71
Heerenstraat 59	Moorveld	63,42	54,93	48,62
Heerenstraat 6	Moorveld	71,07	54,10	47,08
Heerenstraat 61	Moorveld	66,79	54,36	48,71
Heerenstraat 63	Moorveld	64,35	54,64	48,32
Heerenstraat 64	Moorveld	65,90	54,51	48,26
Heerenstraat 65	Moorveld	64,72	54,12	48,30
Heerenstraat 66	Moorveld	60,05	49,27	49,27
Heerenstraat 67	Moorveld	61,66	49,97	47,49
Heerenstraat 69	Moorveld	60,65	48,17	48,17
Heerenstraat 71	Moorveld	63,29	48,15	48,15

Bijlage 6 Rekenresultaten op adresniveau



		BEOOGDE SITUATIE		
[ADRES]	[KERN]	MAXIMALE GELUIDNIVEAUS		
		[DAG]	[AVOND]	[NACHT]
Heerenstraat 73	Moorveld	64,49	54,41	48,49
Heerenstraat 75	Moorveld	59,73	54,43	46,92
Heerenstraat 79	Moorveld	63,25	53,97	47,57
Heerenstraat 8	Geulle	72,69	54,58	49,74
Heerenstraat 9	Moorveld	71,03	53,11	50,22
Heirweg 12	Geulle	68,14	52,42	45,72
Heirweg 20	Geulle	68,68	52,97	46,10
Heirweg 36	Geulle	69,20	53,54	46,12
Hekstraat 10	Ulestraten	68,98	56,57	56,57
Hekstraat 14	Ulestraten	65,67	58,89	58,89
Hekstraat 16	Ulestraten	68,94	58,42	58,42
Hekstraat 17	Ulestraten	69,01	54,81	46,18
Hekstraat 18	Ulestraten	69,44	58,33	58,33
Hekstraat 19	Ulestraten	70,59	56,79	56,79
Hekstraat 21	Ulestraten	65,41	55,95	55,95
Hekstraat 21a	Ulestraten	62,73	53,02	46,35
Hekstraat 23	Ulestraten	66,62	55,61	55,61
Hekstraat 24	Ulestraten	62,11	57,78	57,78
Hekstraat 26	Ulestraten	63,11	56,32	56,32
Hekstraat 28	Ulestraten	66,91	56,68	56,68
Hekstraat 29	Ulestraten	67,16	56,26	56,26
Hekstraat 30	Ulestraten	68,23	57,51	57,51
Hekstraat 31	Ulestraten	63,22	55,31	55,31
Hekstraat 34	Ulestraten	68,20	57,90	57,90
Hekstraat 35	Ulestraten	65,24	54,80	54,80
Hekstraat 39	Ulestraten	61,34	57,08	57,08
Hekstraat 43	Ulestraten	60,92	55,07	55,07
Hekstraat 45	Ulestraten	66,42	53,49	44,72
Hekstraat 48	Ulestraten	69,78	54,40	45,31
Hekstraat 50	Ulestraten	68,24	52,50	43,81
Hekstraat 51	Ulestraten	67,08	51,57	42,44

Bijlage 6 Rekenresultaten op adresniveau



BEOOGDE SITUATIE

MAXIMALE GELUIDNIVEAUS

[ADRES]	[KERN]	[DAG]	[AVOND]	[NACHT]
Hekstraat 52	Ulestraten	61,42	52,91	47,30
Hekstraat 56	Ulestraten	65,90	51,60	45,00
Hekstraat 70	Ulestraten	58,11	47,81	37,94
Hekstraat 8	Ulestraten	71,90	56,53	52,86
Henri Dunantstraat 1	Ulestraten	68,93	53,16	45,01
Henri Dunantstraat 10	Ulestraten	62,85	53,20	47,07
Henri Dunantstraat 11	Ulestraten	65,43	55,38	46,09
Henri Dunantstraat 12	Ulestraten	63,28	54,26	47,33
Henri Dunantstraat 13	Ulestraten	69,86	54,27	44,31
Henri Dunantstraat 14	Ulestraten	60,33	54,25	45,43
Henri Dunantstraat 15	Ulestraten	70,07	54,38	44,87
Henri Dunantstraat 16	Ulestraten	60,64	52,37	45,72
Henri Dunantstraat 17	Ulestraten	67,32	55,13	44,67
Henri Dunantstraat 18	Ulestraten	61,71	52,92	46,44
Henri Dunantstraat 19	Ulestraten	65,02	53,80	45,64
Henri Dunantstraat 2	Ulestraten	66,23	51,34	43,94
Henri Dunantstraat 20	Ulestraten	65,34	52,94	46,61
Henri Dunantstraat 21	Ulestraten	61,94	52,11	44,58
Henri Dunantstraat 22	Ulestraten	64,27	52,89	44,23
Henri Dunantstraat 23	Ulestraten	66,05	52,59	44,77
Henri Dunantstraat 24	Ulestraten	64,29	51,70	44,65
Henri Dunantstraat 25	Ulestraten	62,49	52,56	44,38
Henri Dunantstraat 26	Ulestraten	68,49	52,14	43,67
Henri Dunantstraat 27	Ulestraten	65,87	52,50	44,26
Henri Dunantstraat 29	Ulestraten	64,10	52,37	44,54
Henri Dunantstraat 3	Ulestraten	66,15	52,55	46,12
Henri Dunantstraat 30	Ulestraten	64,11	48,48	40,90
Henri Dunantstraat 31	Ulestraten	66,66	52,38	44,18
Henri Dunantstraat 32	Ulestraten	64,60	52,18	45,21
Henri Dunantstraat 33	Ulestraten	67,03	52,50	44,34
Henri Dunantstraat 35	Ulestraten	68,40	52,30	43,83

Bijlage 6 Rekenresultaten op adresniveau



		BEOOGDE SITUATIE		
[ADRES]	[KERN]	MAXIMALE GELUIDNIVEAUS		
		[DAG]	[AVOND]	[NACHT]
Henri Dunantstraat 4	Ulestraten	66,09	51,67	46,06
Henri Dunantstraat 5	Ulestraten	67,73	53,32	45,11
Henri Dunantstraat 6	Ulestraten	59,36	51,97	45,47
Henri Dunantstraat 7	Ulestraten	68,66	53,30	45,14
Henri Dunantstraat 8	Ulestraten	65,99	52,67	44,77
Henri Dunantstraat 9	Ulestraten	65,27	53,18	46,92
Hoogkuil 1	Beek	70,63	54,42	45,21
Hoogkuil 2a	Beek	70,99	54,67	45,70
Hoogkuil 3	Beek	69,55	50,92	45,05
Hoogkuil 4	Beek	71,97	56,07	49,02
Hoolhuis 8	Bunde	60,20	47,56	36,86
Horsterweg 1	Elsloo	72,15	54,97	47,57
Humcoven 1	Ulestraten	66,98	51,79	42,14
Humcoven 10	Ulestraten	63,43	49,78	37,71
Humcoven 11	Ulestraten	64,17	48,44	36,80
Humcoven 12	Ulestraten	62,20	49,36	37,83
Humcoven 2	Ulestraten	62,48	49,50	40,02
Humcoven 3	Ulestraten	64,23	49,46	39,65
Humcoven 3a	Ulestraten	61,67	49,40	39,12
Humcoven 4	Ulestraten	63,63	49,48	39,06
Humcoven 5	Ulestraten	63,86	49,97	38,36
Humcoven 6	Ulestraten	64,51	50,78	39,81
Humcoven 7	Ulestraten	62,26	49,91	38,19
Humcoven 8	Ulestraten	63,13	47,55	38,55
Humcoven 9	Ulestraten	63,51	47,57	37,93
Kapelstraat 10	Beek	74,06	58,70	51,84
Kapelstraat 11	Beek	67,28	59,06	50,86
Kapelstraat 15	Beek	71,24	59,89	52,73
Kapelstraat 16	Beek	72,89	59,40	51,68
Kapelstraat 25	Beek	72,01	59,45	51,41
Kapelstraat 26	Beek	73,59	59,52	50,79

Bijlage 6 Rekenresultaten op adresniveau



		BEOOGDE SITUATIE		
[ADRES]	[KERN]	MAXIMALE GELUIDNIVEAUS		
		[DAG]	[AVOND]	[NACHT]
Kapelstraat 27	Beek	67,36	59,77	51,24
Kapelstraat 29	Beek	68,17	59,75	50,95
Kapelstraat 36	Beek	65,82	52,83	52,83
Kapelstraat 38	Beek	67,73	55,43	51,52
Kapelstraat 4	Beek	69,10	57,95	49,18
Kapelstraat 6	Beek	68,39	57,89	50,96
Kapelstraat 7	Beek	69,81	58,15	53,30
Kapelstraat 76	Beek	65,09	50,19	50,19
Kapelstraat 8	Beek	73,28	58,14	54,24
Kapelstraat 8a	Beek	62,95	44,70	44,70
Kasennerweg 1	Bunde	60,36	51,59	45,64
Kasennerweg 10	Bunde	65,49	52,14	47,95
Kasennerweg 11	Bunde	59,10	53,68	48,28
Kasennerweg 12	Bunde	66,81	52,43	46,78
Kasennerweg 12a	Bunde	62,27	52,48	46,30
Kasennerweg 14	Bunde	61,07	47,54	47,54
Kasennerweg 15	Bunde	59,75	50,12	50,12
Kasennerweg 15a	Bunde	65,64	54,12	49,64
Kasennerweg 16	Bunde	65,77	53,41	44,17
Kasennerweg 17	Bunde	65,42	54,39	48,93
Kasennerweg 18	Bunde	69,51	53,73	47,75
Kasennerweg 19	Bunde	68,30	54,63	47,21
Kasennerweg 2	Bunde	59,55	46,04	46,04
Kasennerweg 20	Bunde	70,70	54,07	46,40
Kasennerweg 21	Bunde	69,70	54,79	48,48
Kasennerweg 22	Bunde	62,46	48,77	45,46
Kasennerweg 24	Bunde	60,84	54,11	49,62
Kasennerweg 26	Bunde	66,06	54,49	47,60
Kasennerweg 3	Bunde	68,97	53,35	41,61
Kasennerweg 3a	Bunde	69,63	54,22	40,73
Kasennerweg 4	Bunde	68,54	53,10	46,08

Bijlage 6 Rekenresultaten op adresniveau



		BEOOGDE SITUATIE		
[ADRES]	[KERN]	MAXIMALE GELUIDNIVEAUS		
		[DAG]	[AVOND]	[NACHT]
Kasennerweg 5	Bunde	60,95	53,11	49,37
Kasennerweg 6	Bunde	53,09	42,69	42,69
Kasennerweg 7	Bunde	64,81	49,50	49,50
Kasennerweg 8	Bunde	60,20	51,52	45,78
Kasennerweg 9	Bunde	64,47	53,69	49,22
Kasteelstraat 1	Ulestraten	69,41	55,37	48,46
Kasteelstraat 10	Ulestraten	59,11	44,69	44,68
Kasteelstraat 12	Ulestraten	64,38	48,33	47,97
Kasteelstraat 19	Ulestraten	69,85	54,00	49,87
Kasteelstraat 2	Ulestraten	65,57	50,03	46,86
Kasteelstraat 21	Ulestraten	61,60	44,38	44,04
Kasteelstraat 22	Ulestraten	67,75	52,81	47,24
Kasteelstraat 23	Ulestraten	65,66	48,95	44,13
Kasteelstraat 24	Ulestraten	71,15	56,01	45,74
Kasteelstraat 24a	Ulestraten	68,88	54,95	45,47
Kasteelstraat 25	Ulestraten	68,09	52,50	44,23
Kasteelstraat 26	Ulestraten	72,47	56,73	48,17
Kasteelstraat 26a	Ulestraten	69,17	53,20	45,88
Kasteelstraat 27	Ulestraten	66,36	47,25	47,11
Kasteelstraat 28	Ulestraten	68,32	52,57	45,69
Kasteelstraat 28a	Ulestraten	59,49	46,34	44,40
Kasteelstraat 29	Ulestraten	68,08	55,19	51,35
Kasteelstraat 3	Ulestraten	67,01	55,39	48,54
Kasteelstraat 30	Ulestraten	66,49	54,60	48,11
Kasteelstraat 30a	Ulestraten	62,19	54,84	48,24
Kasteelstraat 31	Ulestraten	64,96	52,35	45,33
Kasteelstraat 31a	Ulestraten	65,68	52,18	45,39
Kasteelstraat 32	Ulestraten	65,40	55,03	48,27
Kasteelstraat 32a	Ulestraten	66,86	57,33	48,22
Kasteelstraat 33	Ulestraten	66,06	54,70	48,15
Kasteelstraat 34	Ulestraten	67,43	55,73	46,53

Bijlage 6 Rekenresultaten op adresniveau



		BEOOGDE SITUATIE		
[ADRES]	[KERN]	MAXIMALE GELUIDNIVEAUS		
		[DAG]	[AVOND]	[NACHT]
Kasteelstraat 34a	Ulestraten	68,20	57,75	48,89
Kasteelstraat 35	Ulestraten	69,57	53,38	48,48
Kasteelstraat 35a	Ulestraten	67,39	51,16	47,63
Kasteelstraat 37	Ulestraten	72,26	57,95	48,75
Kasteelstraat 38	Ulestraten	68,64	55,40	47,80
Kasteelstraat 39	Ulestraten	66,00	55,73	49,08
Kasteelstraat 4	Ulestraten	65,19	49,95	47,16
Kasteelstraat 40	Ulestraten	68,35	55,43	48,25
Kasteelstraat 41	Ulestraten	63,15	55,28	48,64
Kasteelstraat 41a	Ulestraten	70,00	56,01	48,09
Kasteelstraat 42	Ulestraten	70,17	56,82	49,63
Kasteelstraat 43	Ulestraten	71,39	56,38	47,98
Kasteelstraat 45	Ulestraten	70,70	55,46	49,54
Kasteelstraat 47	Ulestraten	73,18	57,94	49,25
Kasteelstraat 48	Ulestraten	73,16	57,61	48,99
Kasteelstraat 49	Ulestraten	70,83	55,66	48,85
Kasteelstraat 5	Ulestraten	66,12	57,94	51,14
Kasteelstraat 50	Ulestraten	70,04	56,17	47,65
Kasteelstraat 51	Ulestraten	73,08	57,95	49,13
Kasteelstraat 52	Ulestraten	70,92	56,15	49,01
Kasteelstraat 53	Ulestraten	69,69	54,21	47,81
Kasteelstraat 54	Ulestraten	69,05	55,88	47,19
Kasteelstraat 55	Ulestraten	68,60	56,21	47,66
Kasteelstraat 56	Ulestraten	68,44	55,71	48,83
Kasteelstraat 57	Ulestraten	69,32	57,27	48,36
Kasteelstraat 58	Ulestraten	69,62	55,57	47,86
Kasteelstraat 59	Ulestraten	70,42	55,96	47,41
Kasteelstraat 6	Ulestraten	65,79	53,93	44,20
Kasteelstraat 60	Ulestraten	63,63	48,65	46,77
Kasteelstraat 61	Ulestraten	71,78	56,52	48,74
Kasteelstraat 62	Ulestraten	66,82	51,51	45,30

Bijlage 6 Rekenresultaten op adresniveau



		BEOOGDE SITUATIE		
[ADRES]	[KERN]	MAXIMALE GELUIDNIVEAUS		
		[DAG]	[AVOND]	[NACHT]
Kasteelstraat 63	Ulestraten	70,02	55,73	47,29
Kasteelstraat 64	Ulestraten	66,73	51,39	44,53
Kasteelstraat 65	Ulestraten	68,84	55,51	47,27
Kasteelstraat 66	Ulestraten	69,25	55,03	46,70
Kasteelstraat 67	Ulestraten	66,33	55,43	47,25
Kasteelstraat 68	Ulestraten	65,86	52,22	46,85
Kasteelstraat 7	Ulestraten	67,99	55,35	47,48
Kasteelstraat 70	Ulestraten	69,39	55,00	48,38
Kasteelstraat 72	Ulestraten	70,24	54,73	45,39
Kasteelstraat 73	Ulestraten	67,06	58,09	49,66
Kasteelstraat 74	Ulestraten	68,26	53,40	47,20
Kasteelstraat 75	Ulestraten	66,05	50,55	47,97
Kasteelstraat 76	Ulestraten	69,14	53,85	48,08
Kasteelstraat 77	Ulestraten	66,29	50,26	46,62
Kasteelstraat 79	Ulestraten	67,83	55,18	47,90
Kasteelstraat 8	Ulestraten	61,26	53,90	45,29
Kasteelstraat 81	Ulestraten	65,92	54,86	47,00
Kelmonderhofweg 13	Beek	58,98	44,07	44,07
Kelmonderhofweg 15	Beek	60,07	44,89	44,89
Kelmonderhofweg 45	Beek	61,22	44,86	44,86
Kelmonderhofweg 50	Beek	62,69	50,90	42,93
Kelmonderhofweg 55	Beek	58,07	42,90	42,90
Kelmonderhofweg 57	Beek	58,12	45,02	45,02
Kelmonderhofweg 8	Beek	59,71	42,18	42,18
Kelmonderstraat 11	Beek	61,83	44,97	43,35
Kelmonderstraat 12	Beek	62,23	44,08	43,14
Kelmonderstraat 23	Beek	62,89	47,61	46,73
Kelmonderstraat 24	Beek	59,10	44,66	44,41
Kelmonderstraat 25	Beek	62,13	45,39	45,23
Kelmonderstraat 28	Beek	60,96	44,77	41,69
Kelmonderstraat 30	Beek	57,33	45,04	43,79

Bijlage 6 Rekenresultaten op adresniveau



		BEOOGDE SITUATIE		
[ADRES]	[KERN]	MAXIMALE GELUIDNIVEAUS		
		[DAG]	[AVOND]	[NACHT]
Kelmonderstraat 31	Beek	62,19	45,37	45,37
Kelmonderstraat 32	Beek	59,46	47,13	46,26
Kelmonderstraat 33	Beek	62,50	47,56	47,56
Kelmonderstraat 35	Beek	56,62	45,07	45,07
Kelmonderstraat 36	Beek	60,26	45,78	43,21
Kelmonderstraat 37	Beek	59,64	41,85	41,85
Kelmonderstraat 38	Beek	60,57	44,26	44,26
Kelmonderstraat 39	Beek	58,44	43,68	40,02
Kelmonderstraat 39a	Beek	59,64	44,57	44,57
Kelmonderstraat 40	Beek	61,03	47,28	47,28
Kelmonderstraat 41	Beek	62,08	47,67	46,07
Kelmonderstraat 41a	Beek	64,49	48,40	48,40
Kelmonderstraat 42	Beek	64,08	46,74	46,74
Kelmonderstraat 43	Beek	65,16	48,45	48,45
Kelmonderstraat 45	Beek	62,08	48,51	48,51
Kelmonderstraat 46	Beek	65,27	48,51	48,51
Kelmonderstraat 48	Beek	61,93	46,19	46,19
Kelmonderstraat 50	Beek	62,90	45,85	45,52
Kelmonderstraat 51	Beek	61,01	45,03	39,91
Kelmonderstraat 52	Beek	59,40	46,42	46,42
Kelmonderstraat 53	Beek	52,74	45,68	45,68
Kelmonderstraat 54	Beek	63,71	46,44	46,44
Kelmonderstraat 55	Beek	55,33	46,54	46,54
Kelmonderstraat 56	Beek	59,72	46,66	46,66
Kelmonderstraat 57	Beek	61,11	49,16	49,16
Kelmonderstraat 59	Beek	58,49	49,91	49,91
Kelmonderstraat 64	Beek	64,98	48,38	48,38
Kelmonderstraat 66	Beek	66,64	48,35	46,47
Kelmonderstraat 9	Beek	64,25	44,48	44,06
Kennedystraat 10	Ulestraten	64,10	54,94	47,42
Kennedystraat 11	Ulestraten	70,52	54,76	46,30

Bijlage 6 Rekenresultaten op adresniveau



BEOOGDE SITUATIE

MAXIMALE GELUIDNIVEAUS

[ADRES]	[KERN]	[DAG]	[AVOND]	[NACHT]
Kennedystraat 12	Ulestraten	64,97	54,52	47,55
Kennedystraat 14	Ulestraten	65,37	55,20	47,55
Kennedystraat 15	Ulestraten	70,86	55,71	48,86
Kennedystraat 16	Ulestraten	67,94	55,32	46,88
Kennedystraat 17	Ulestraten	70,52	55,79	48,95
Kennedystraat 18	Ulestraten	67,42	57,62	49,43
Kennedystraat 19	Ulestraten	67,77	55,88	49,12
Kennedystraat 2	Ulestraten	66,17	54,57	46,85
Kennedystraat 20	Ulestraten	66,57	55,60	48,57
Kennedystraat 21	Ulestraten	65,47	55,95	49,20
Kennedystraat 22	Ulestraten	70,75	55,70	48,55
Kennedystraat 23	Ulestraten	71,55	56,89	49,31
Kennedystraat 24	Ulestraten	66,66	57,95	48,81
Kennedystraat 25	Ulestraten	71,55	56,45	49,42
Kennedystraat 26	Ulestraten	66,75	55,88	48,96
Kennedystraat 27	Ulestraten	72,01	57,24	49,55
Kennedystraat 28	Ulestraten	69,27	55,94	48,89
Kennedystraat 29	Ulestraten	71,77	56,89	49,66
Kennedystraat 30	Ulestraten	68,16	56,07	49,10
Kennedystraat 31	Ulestraten	70,99	56,58	49,82
Kennedystraat 32	Ulestraten	70,23	56,16	49,19
Kennedystraat 33	Ulestraten	73,39	58,65	49,97
Kennedystraat 35	Ulestraten	72,61	57,81	50,33
Kennedystraat 37	Ulestraten	71,03	56,77	50,21
Kennedystraat 39	Ulestraten	71,64	56,94	50,33
Kennedystraat 4	Ulestraten	65,76	54,83	47,17
Kennedystraat 40	Ulestraten	69,97	56,63	49,71
Kennedystraat 41	Ulestraten	70,16	57,02	50,32
Kennedystraat 42	Ulestraten	74,33	58,93	49,78
Kennedystraat 44	Ulestraten	71,59	57,56	51,55
Kennedystraat 7	Ulestraten	65,06	48,10	42,46

Bijlage 6 Rekenresultaten op adresniveau



		BEOOGDE SITUATIE		
		MAXIMALE GELUIDNIVEAUS		
[ADRES]	[KERN]	[DAG]	[AVOND]	[NACHT]
Kennedystraat 8	Ulestraten	70,31	55,04	46,85
Kennedystraat 9	Ulestraten	64,85	47,87	42,48
Klein Berghemmerweg 10	Ulestraten	67,33	52,62	42,96
Klein Berghemmerweg 12	Ulestraten	69,12	53,39	44,72
Klein Berghemmerweg 14	Ulestraten	65,04	53,65	45,81
Klein Berghemmerweg 16	Ulestraten	67,21	52,10	43,63
Klein Berghemmerweg 17	Ulestraten	66,35	51,47	43,06
Klein Berghemmerweg 18	Ulestraten	62,03	51,31	42,91
Klein Berghemmerweg 19	Ulestraten	66,50	51,64	43,23
Klein Berghemmerweg 2	Ulestraten	60,86	52,19	43,25
Klein Berghemmerweg 20	Ulestraten	61,53	53,36	44,35
Klein Berghemmerweg 21	Ulestraten	64,29	50,58	43,75
Klein Berghemmerweg 22	Ulestraten	53,97	51,96	43,84
Klein Berghemmerweg 23	Ulestraten	66,58	51,87	43,22
Klein Berghemmerweg 24	Ulestraten	63,04	52,10	44,01
Klein Berghemmerweg 25	Ulestraten	65,59	53,02	44,20
Klein Berghemmerweg 26	Ulestraten	65,02	52,08	43,84
Klein Berghemmerweg 28	Ulestraten	62,93	52,20	43,92
Klein Berghemmerweg 3	Ulestraten	65,08	49,96	44,53
Klein Berghemmerweg 30	Ulestraten	63,06	52,15	44,03
Klein Berghemmerweg 32	Ulestraten	64,64	52,09	44,05
Klein Berghemmerweg 34	Ulestraten	63,47	52,04	43,61
Klein Berghemmerweg 36	Ulestraten	62,10	51,59	44,48
Klein Berghemmerweg 38	Ulestraten	63,86	53,55	44,02
Klein Berghemmerweg 4	Ulestraten	66,29	51,82	45,45
Klein Berghemmerweg 40	Ulestraten	62,55	52,14	44,40
Klein Berghemmerweg 42	Ulestraten	63,26	52,03	44,31
Klein Berghemmerweg 44	Ulestraten	66,36	54,21	43,70
Klein Berghemmerweg 46	Ulestraten	64,55	51,95	44,24
Klein Berghemmerweg 48	Ulestraten	67,37	54,27	44,55
Klein Berghemmerweg 5	Ulestraten	66,15	52,00	43,24

Bijlage 6 Rekenresultaten op adresniveau



		BEOOGDE SITUATIE		
[ADRES]	[KERN]	MAXIMALE GELUIDNIVEAUS		
		[DAG]	[AVOND]	[NACHT]
Klein Berghemmerweg 50	Ulestraten	66,91	54,25	45,33
Klein Berghemmerweg 51	Ulestraten	65,72	51,28	44,42
Klein Berghemmerweg 52	Ulestraten	50,62	52,08	45,19
Klein Berghemmerweg 53	Ulestraten	63,12	51,49	46,24
Klein Berghemmerweg 54	Ulestraten	64,70	54,05	44,94
Klein Berghemmerweg 55	Ulestraten	63,92	51,53	43,26
Klein Berghemmerweg 56	Ulestraten	62,88	51,75	44,33
Klein Berghemmerweg 57	Ulestraten	66,59	48,28	43,83
Klein Berghemmerweg 58	Ulestraten	65,98	54,05	46,72
Klein Berghemmerweg 6	Ulestraten	64,36	50,39	41,71
Klein Berghemmerweg 60	Ulestraten	62,80	52,27	44,83
Klein Berghemmerweg 62	Ulestraten	65,42	54,61	45,97
Klein Berghemmerweg 63	Ulestraten	62,92	53,59	45,93
Klein Berghemmerweg 64	Ulestraten	64,53	52,47	44,10
Klein Berghemmerweg 65	Ulestraten	65,95	51,35	44,82
Klein Berghemmerweg 66	Ulestraten	63,68	52,83	45,52
Klein Berghemmerweg 68	Ulestraten	66,75	52,55	46,22
Klein Berghemmerweg 69	Ulestraten	67,18	52,17	43,87
Klein Berghemmerweg 70	Ulestraten	66,73	53,92	46,15
Klein Berghemmerweg 72	Ulestraten	66,73	52,45	44,15
Klein Berghemmerweg 73	Ulestraten	65,97	50,28	42,84
Klein Berghemmerweg 75	Ulestraten	62,14	45,57	43,31
Klein Berghemmerweg 76	Ulestraten	64,97	52,65	44,35
Klein Berghemmerweg 77	Ulestraten	66,82	51,30	42,68
Klein Berghemmerweg 79	Ulestraten	66,73	54,29	45,42
Klein Berghemmerweg 8	Ulestraten	63,38	51,68	43,09
Klein Berghemmerweg 80	Ulestraten	66,85	54,60	46,11
Klein Berghemmerweg 9	Ulestraten	66,24	50,45	41,70
Kruisberg 70	Meerssen	60,76	45,56	34,13
Kruisberg 72	Meerssen	61,47	48,03	35,29
Langs de Gewannen 11	Ulestraten	65,29	50,73	49,00

Bijlage 6 Rekenresultaten op adresniveau



		BEOOGDE SITUATIE		
[ADRES]	[KERN]	MAXIMALE GELUIDNIVEAUS		
		[DAG]	[AVOND]	[NACHT]
Langs de Gewannen 13	Ulestraten	65,76	50,55	47,96
Langs de Gewannen 2	Ulestraten	62,98	45,79	45,79
Langs de Gewannen 20	Ulestraten	66,88	52,02	52,02
Langs de Gewannen 4	Ulestraten	63,80	47,41	45,34
Langs de Gewannen 5	Ulestraten	66,48	51,04	47,55
Langs de Gewannen 6	Ulestraten	65,11	49,28	46,18
Langs de Gewannen 7	Ulestraten	65,27	50,93	47,40
Langs de Gewannen 9	Ulestraten	64,26	50,82	47,09
Ligtenbergstraat 1	Ulestraten	68,56	53,38	46,62
Ligtenbergstraat 10	Ulestraten	67,78	52,80	47,02
Ligtenbergstraat 11	Ulestraten	68,58	53,88	45,38
Ligtenbergstraat 12	Ulestraten	67,96	53,18	46,87
Ligtenbergstraat 13	Ulestraten	67,14	52,36	46,13
Ligtenbergstraat 14	Ulestraten	66,13	52,60	45,77
Ligtenbergstraat 15	Ulestraten	66,98	52,37	46,09
Ligtenbergstraat 16	Ulestraten	64,65	52,55	45,52
Ligtenbergstraat 17	Ulestraten	67,93	52,34	44,59
Ligtenbergstraat 18	Ulestraten	64,06	53,23	45,37
Ligtenbergstraat 19	Ulestraten	69,02	52,84	44,48
Ligtenbergstraat 20	Ulestraten	64,89	52,34	46,42
Ligtenbergstraat 21	Ulestraten	64,02	53,04	44,38
Ligtenbergstraat 3	Ulestraten	68,77	52,82	46,56
Ligtenbergstraat 5	Ulestraten	69,26	53,20	46,54
Ligtenbergstraat 7	Ulestraten	70,16	54,78	46,43
Ligtenbergstraat 8	Ulestraten	68,28	54,04	46,43
Ligtenbergstraat 9	Ulestraten	68,43	52,46	45,35
Luipertstraat 1	Moorveld	67,68	55,30	48,88
Luipertstraat 10	Moorveld	59,41	54,59	49,62
Luipertstraat 11	Moorveld	64,83	55,05	50,81
Luipertstraat 12	Moorveld	64,99	54,75	49,51
Luipertstraat 13	Moorveld	67,20	57,57	49,92

Bijlage 6 Rekenresultaten op adresniveau



		BEOOGDE SITUATIE		
[ADRES]	[KERN]	MAXIMALE GELUIDNIVEAUS		
		[DAG]	[AVOND]	[NACHT]
Luipertstraat 14	Moorveld	64,55	55,23	49,49
Luipertstraat 15	Moorveld	66,58	55,48	51,29
Luipertstraat 16	Moorveld	67,43	55,20	49,52
Luipertstraat 17	Moorveld	65,54	56,34	50,24
Luipertstraat 18	Moorveld	65,16	55,22	49,27
Luipertstraat 19	Moorveld	68,43	55,48	50,30
Luipertstraat 20	Moorveld	66,09	54,56	51,36
Luipertstraat 22	Moorveld	70,87	55,66	49,37
Luipertstraat 23	Moorveld	67,91	55,47	50,54
Luipertstraat 24	Moorveld	65,72	54,61	50,17
Luipertstraat 25	Moorveld	66,27	55,46	50,56
Luipertstraat 26	Moorveld	68,14	55,20	49,60
Luipertstraat 27	Moorveld	66,52	55,45	50,68
Luipertstraat 28	Moorveld	67,45	54,62	50,69
Luipertstraat 29	Moorveld	69,37	55,99	50,66
Luipertstraat 3	Moorveld	66,17	55,20	50,85
Luipertstraat 31	Moorveld	71,06	55,85	50,58
Luipertstraat 33	Moorveld	69,18	55,51	51,36
Luipertstraat 35	Moorveld	71,44	55,92	50,62
Luipertstraat 4	Moorveld	66,19	55,29	49,03
Luipertstraat 5	Moorveld	68,49	55,24	49,07
Luipertstraat 6	Moorveld	67,23	57,21	49,29
Luipertstraat 8	Moorveld	68,48	55,33	49,22
Maastrichterlaan 97	Beek	68,83	51,63	43,88
Meerssenerbergweg 1	Ulestraten	65,14	51,16	41,94
Meerssenerbergweg 2	Ulestraten	66,95	52,94	42,04
Moorveldsberg 101	Geulle	68,05	53,17	45,99
Moorveldsberg 103	Geulle	67,73	53,24	45,53
Moorveldsberg 105	Geulle	67,99	53,15	47,79
Moorveldsberg 107	Geulle	67,13	53,21	47,89
Moorveldsberg 109	Geulle	67,63	51,68	45,80

Bijlage 6 Rekenresultaten op adresniveau



		BEOOGDE SITUATIE		
[ADRES]	[KERN]	MAXIMALE GELUIDNIVEAUS		
		[DAG]	[AVOND]	[NACHT]
Moorveldsberg 111	Geulle	67,54	50,97	45,77
Moorveldsberg 113	Geulle	70,17	52,11	46,63
Moorveldsberg 115	Geulle	68,34	51,36	46,23
Moorveldsberg 117	Geulle	68,97	52,08	46,07
Moorveldsberg 140	Geulle	67,34	51,28	44,40
Moorveldsberg 142	Geulle	69,47	49,91	44,53
Moorveldsberg 144	Geulle	68,05	48,56	43,17
Moorveldsberg 72	Geulle	59,87	44,59	41,71
Moorveldsberg 73	Geulle	63,28	47,26	42,22
Moorveldsberg 74	Geulle	60,54	44,54	41,79
Moorveldsberg 75	Geulle	69,62	52,23	44,37
Moorveldsberg 76	Geulle	68,06	52,02	44,18
Moorveldsberg 77	Geulle	69,83	52,95	45,72
Moorveldsberg 78	Geulle	65,67	48,59	43,83
Moorveldsberg 79	Geulle	67,68	51,30	42,58
Moorveldsberg 80	Geulle	64,81	50,26	46,15
Moorveldsberg 81	Geulle	69,03	52,17	44,78
Moorveldsberg 82	Geulle	66,60	51,71	43,88
Moorveldsberg 83	Geulle	67,84	52,16	44,09
Moorveldsberg 84	Geulle	65,15	46,64	44,58
Moorveldsberg 85	Geulle	67,10	52,00	43,94
Moorveldsberg 86	Geulle	65,48	52,31	44,39
Moorveldsberg 87	Geulle	68,24	52,86	43,10
Moorveldsberg 88	Geulle	65,60	52,56	44,62
Moorveldsberg 89	Geulle	63,41	48,90	43,10
Moorveldsberg 89a	Geulle	67,06	52,51	44,71
Moorveldsberg 91	Geulle	67,21	52,80	45,70
Moorveldsberg 93	Geulle	67,48	52,00	47,10
Moorveldsberg 95	Geulle	65,66	52,07	45,04
Moorveldsberg 97	Geulle	67,92	48,45	43,81
Moorveldsberg 99	Geulle	67,71	53,25	47,49

Bijlage 6 Rekenresultaten op adresniveau



		BEOOGDE SITUATIE		
[ADRES]	[KERN]	MAXIMALE GELUIDNIVEAUS		
		[DAG]	[AVOND]	[NACHT]
Nieuwe Vliekerweg 1	Ulestraten	72,78	58,12	57,67
Nieuwe Vliekerweg 2	Ulestraten	71,47	58,13	52,42
Nieuwe Vliekerweg 4	Ulestraten	71,77	57,33	54,17
Olyslegersstraat 2	Ulestraten	62,37	52,31	47,55
Olyslegersstraat 3	Ulestraten	67,18	54,57	45,43
Olyslegersstraat 4	Ulestraten	64,86	52,39	45,07
Op de Berg 7	Bunde	61,00	45,88	40,53
Op de Berg 8	Bunde	60,77	49,08	43,48
Op de Berg 9	Bunde	66,07	50,73	43,66
Op de Locht 19	Bunde	62,73	49,25	44,14
Op de Locht 21	Bunde	64,12	49,74	43,88
Op de Locht 23	Bunde	63,12	48,75	44,31
Op de Locht 25	Bunde	65,63	49,98	44,39
Op de Locht 27	Bunde	63,26	50,03	44,59
Op de Locht 28	Bunde	58,54	43,10	43,10
Op de Locht 29	Bunde	63,95	50,34	44,72
Op de Locht 30	Bunde	60,53	47,38	40,44
Op de Locht 31	Bunde	64,99	50,41	44,47
Op de Locht 32	Bunde	60,29	44,25	43,11
Op de Locht 33	Bunde	66,10	52,93	44,03
Op de Locht 34	Bunde	61,45	49,10	40,33
Op de Locht 35	Bunde	68,32	51,87	45,00
Op de Locht 36	Bunde	64,70	52,00	43,06
Op de Locht 38	Bunde	64,88	50,80	43,69
Op de Locht 40	Bunde	63,91	49,77	46,01
Op de Locht 42	Bunde	61,94	49,90	44,25
Op de Locht 44	Bunde	64,86	50,05	43,70
Op de Locht 46	Bunde	66,56	51,27	45,69
Op de Locht 48	Bunde	66,94	52,50	44,35
Op de Locht 50	Bunde	64,63	50,09	43,58
Op de Locht 52	Bunde	67,19	51,37	43,51

Bijlage 6 Rekenresultaten op adresniveau



BEOOGDE SITUATIE

MAXIMALE GELUIDNIVEAUS

[ADRES]	[KERN]	[DAG]	[AVOND]	[NACHT]
Op de Locht 54	Bunde	67,89	52,49	45,01
Pastoor Halmansstraat 10	Ulestraten	67,37	56,14	50,45
Pastoor Halmansstraat 11	Ulestraten	65,80	56,18	48,74
Pastoor Halmansstraat 12	Ulestraten	67,19	56,23	48,70
Pastoor Halmansstraat 13	Ulestraten	66,03	56,28	48,83
Pastoor Halmansstraat 14	Ulestraten	68,82	56,34	48,83
Pastoor Halmansstraat 15	Ulestraten	69,45	56,49	48,91
Pastoor Halmansstraat 16	Ulestraten	67,06	56,44	48,95
Pastoor Halmansstraat 18	Ulestraten	72,22	59,03	51,28
Pastoor Halmansstraat 2	Ulestraten	64,28	55,80	50,32
Pastoor Halmansstraat 20	Ulestraten	70,25	56,59	49,04
Pastoor Halmansstraat 22	Ulestraten	68,97	56,69	48,30
Pastoor Halmansstraat 24	Ulestraten	68,43	56,51	48,33
Pastoor Halmansstraat 26	Ulestraten	68,91	57,00	49,77
Pastoor Halmansstraat 27	Ulestraten	65,29	56,79	49,69
Pastoor Halmansstraat 28	Ulestraten	68,45	56,95	49,63
Pastoor Halmansstraat 29	Ulestraten	68,69	56,95	49,42
Pastoor Halmansstraat 30	Ulestraten	69,83	58,23	50,41
Pastoor Halmansstraat 31	Ulestraten	66,88	56,90	49,75
Pastoor Halmansstraat 32	Ulestraten	67,99	57,40	49,93
Pastoor Halmansstraat 33	Ulestraten	69,83	56,51	49,94
Pastoor Halmansstraat 4	Ulestraten	64,49	55,89	50,33
Pastoor Halmansstraat 6	Ulestraten	63,76	55,95	50,37
Pastoor Halmansstraat 7	Ulestraten	67,35	56,06	48,62
Pastoor Halmansstraat 8	Ulestraten	62,29	56,06	50,42
Pastoor Halmansstraat 9	Ulestraten	70,39	56,12	48,69
Pastoor Kisselsstraat 1	Ulestraten	65,26	54,54	48,09
Pastoor Kisselsstraat 10	Ulestraten	65,55	52,67	44,38
Pastoor Kisselsstraat 11	Ulestraten	65,12	53,12	46,06
Pastoor Kisselsstraat 12	Ulestraten	67,08	52,66	44,30
Pastoor Kisselsstraat 13	Ulestraten	64,80	53,03	46,88

Bijlage 6 Rekenresultaten op adresniveau



		BEOOGDE SITUATIE		
[ADRES]	[KERN]	MAXIMALE GELUIDNIVEAUS		
		[DAG]	[AVOND]	[NACHT]
Pastoor Kisselsstraat 14	Ulestraten	65,20	52,45	44,44
Pastoor Kisselsstraat 15	Ulestraten	62,28	52,99	47,13
Pastoor Kisselsstraat 16	Ulestraten	64,97	52,40	44,26
Pastoor Kisselsstraat 17	Ulestraten	62,74	52,44	45,25
Pastoor Kisselsstraat 18	Ulestraten	62,59	53,54	44,54
Pastoor Kisselsstraat 19	Ulestraten	62,85	52,84	44,58
Pastoor Kisselsstraat 2	Ulestraten	65,45	53,33	45,66
Pastoor Kisselsstraat 21	Ulestraten	63,17	52,76	44,52
Pastoor Kisselsstraat 23	Ulestraten	63,52	52,72	44,79
Pastoor Kisselsstraat 25	Ulestraten	64,11	52,61	44,28
Pastoor Kisselsstraat 27	Ulestraten	62,73	52,57	44,26
Pastoor Kisselsstraat 29	Ulestraten	68,62	52,49	44,22
Pastoor Kisselsstraat 3	Ulestraten	63,90	52,22	47,07
Pastoor Kisselsstraat 4	Ulestraten	66,11	53,28	45,06
Pastoor Kisselsstraat 5	Ulestraten	63,58	52,82	47,57
Pastoor Kisselsstraat 6	Ulestraten	65,00	53,20	45,95
Pastoor Kisselsstraat 7	Ulestraten	64,71	53,19	46,48
Pastoor Kisselsstraat 8	Ulestraten	67,89	54,13	45,69
Pastoor Kisselsstraat 9	Ulestraten	69,97	54,49	45,39
Pastoor van Eijsstraat 1	Ulestraten	72,14	56,68	48,14
Pastoor van Eijsstraat 10	Ulestraten	62,34	45,77	45,60
Pastoor van Eijsstraat 11	Ulestraten	69,15	53,39	47,33
Pastoor van Eijsstraat 13	Ulestraten	66,79	54,78	51,13
Pastoor van Eijsstraat 15	Ulestraten	66,64	52,11	47,34
Pastoor van Eijsstraat 15b	Ulestraten	60,95	51,92	51,10
Pastoor van Eijsstraat 16	Ulestraten	64,13	45,50	45,50
Pastoor van Eijsstraat 17	Ulestraten	66,13	51,75	47,31
Pastoor van Eijsstraat 18	Ulestraten	62,15	46,10	45,83
Pastoor van Eijsstraat 2	Ulestraten	69,70	54,79	48,55
Pastoor van Eijsstraat 20	Ulestraten	66,11	50,53	48,68
Pastoor van Eijsstraat 21	Ulestraten	67,84	52,27	48,95

Bijlage 6 Rekenresultaten op adresniveau



BEOOGDE SITUATIE

MAXIMALE GELUIDNIVEAUS

[ADRES]	[KERN]	[DAG]	[AVOND]	[NACHT]
Pastoor van Eijsstraat 22	Ulestraten	65,15	49,49	46,70
Pastoor van Eijsstraat 23	Ulestraten	67,86	53,34	46,78
Pastoor van Eijsstraat 24	Ulestraten	67,90	52,25	46,06
Pastoor van Eijsstraat 25	Ulestraten	63,43	50,81	46,71
Pastoor van Eijsstraat 26	Ulestraten	65,23	49,71	44,78
Pastoor van Eijsstraat 27	Ulestraten	60,28	49,37	45,30
Pastoor van Eijsstraat 28	Ulestraten	65,53	49,84	44,40
Pastoor van Eijsstraat 29	Ulestraten	62,62	46,20	46,20
Pastoor van Eijsstraat 3	Ulestraten	69,92	55,19	49,39
Pastoor van Eijsstraat 30	Ulestraten	64,66	50,23	45,69
Pastoor van Eijsstraat 4	Ulestraten	67,48	51,36	46,13
Pastoor van Eijsstraat 5	Ulestraten	68,93	55,23	47,34
Pastoor van Eijsstraat 6	Ulestraten	67,94	52,37	46,79
Pastoor van Eijsstraat 7	Ulestraten	69,65	55,27	50,00
Pastoor van Eijsstraat 8	Ulestraten	61,50	46,05	46,05
Pastoor van Eijsstraat 9	Ulestraten	65,80	54,60	47,95
Pater Nottenstraat 1	Ulestraten	67,59	53,21	44,22
Pater Nottenstraat 2	Ulestraten	67,61	53,02	45,38
Pater Nottenstraat 3	Ulestraten	65,29	52,66	44,68
Pater Nottenstraat 4	Ulestraten	64,43	55,18	46,22
Pater Nottenstraat 6	Ulestraten	63,78	52,71	45,10
Pater Nottenstraat 8	Ulestraten	67,55	53,34	45,00
Patioplein 1	Ulestraten	71,90	56,55	49,11
Patioplein 2	Ulestraten	73,16	58,00	49,21
Patioplein 3	Ulestraten	72,47	57,01	48,87
Patioplein 4	Ulestraten	71,21	55,95	47,71
Paus Joannesstraat 10	Ulestraten	64,12	54,42	47,55
Paus Joannesstraat 12	Ulestraten	63,80	54,40	47,51
Paus Joannesstraat 16	Ulestraten	62,44	49,35	43,60
Paus Joannesstraat 18	Ulestraten	63,72	54,22	44,42
Paus Joannesstraat 2	Ulestraten	67,91	52,18	47,93

Bijlage 6 Rekenresultaten op adresniveau



BEOOGDE SITUATIE

MAXIMALE GELUIDNIVEAUS

[ADRES]	[KERN]	[DAG]	[AVOND]	[NACHT]
Paus Joannesstraat 20	Ulestraten	63,27	54,13	44,34
Paus Joannesstraat 22	Ulestraten	63,37	52,87	45,08
Paus Joannesstraat 24	Ulestraten	62,90	54,06	47,13
Paus Joannesstraat 26	Ulestraten	64,69	54,24	45,22
Paus Joannesstraat 28	Ulestraten	64,09	49,00	45,27
Paus Joannesstraat 30	Ulestraten	62,39	51,99	44,77
Paus Joannesstraat 31	Ulestraten	66,71	50,82	45,39
Paus Joannesstraat 32	Ulestraten	59,56	51,12	44,96
Paus Joannesstraat 33	Ulestraten	68,05	56,93	47,62
Paus Joannesstraat 34	Ulestraten	66,94	53,84	44,82
Paus Joannesstraat 35	Ulestraten	68,06	52,33	43,80
Paus Joannesstraat 36	Ulestraten	63,84	54,40	45,30
Paus Joannesstraat 37	Ulestraten	67,96	52,28	44,81
Paus Joannesstraat 38	Ulestraten	67,27	54,30	45,07
Paus Joannesstraat 39	Ulestraten	66,09	49,39	43,87
Paus Joannesstraat 4	Ulestraten	63,35	53,84	47,93
Paus Joannesstraat 40	Ulestraten	63,32	46,20	45,68
Paus Joannesstraat 6	Ulestraten	65,65	54,95	47,73
Paus Joannesstraat 8	Ulestraten	66,01	54,67	46,13
Peter Schoenmakersstraat 1	Ulestraten	68,85	56,22	50,23
Peter Schoenmakersstraat 10	Ulestraten	69,50	53,65	45,48
Peter Schoenmakersstraat 2	Ulestraten	70,07	55,20	48,18
Peter Schoenmakersstraat 3	Ulestraten	70,12	56,18	49,90
Peter Schoenmakersstraat 4	Ulestraten	69,21	53,73	48,82
Peter Schoenmakersstraat 5	Ulestraten	69,05	58,53	52,69
Peter Schoenmakersstraat 6	Ulestraten	69,47	54,51	49,24
Peter Schoenmakersstraat 7	Ulestraten	69,19	58,57	52,61
Peter Schoenmakersstraat 8	Ulestraten	66,10	50,69	49,68
Peter Schoenmakersstraat 9	Ulestraten	70,82	55,97	49,97
Putstraat 1	Ulestraten	69,58	55,02	52,68
Putstraat 10	Ulestraten	64,05	54,76	53,16

Bijlage 6 Rekenresultaten op adresniveau



BEOOGDE SITUATIE

MAXIMALE GELUIDNIVEAUS

[ADRES]	[KERN]	[DAG]	[AVOND]	[NACHT]
Putstraat 11	Ulestraten	69,80	55,28	54,53
Putstraat 13	Ulestraten	70,04	54,55	50,15
Putstraat 5	Ulestraten	69,29	54,85	49,48
Putstraat 6	Ulestraten	69,02	56,36	56,36
Putstraat 7	Ulestraten	69,30	54,59	50,36
Putstraat 9	Ulestraten	70,22	55,02	51,83
Rector Thijssenstraat 1	Moorveld	72,29	57,65	50,01
Rector Thijssenstraat 10	Moorveld	68,91	55,99	49,81
Rector Thijssenstraat 11	Moorveld	72,21	56,43	51,74
Rector Thijssenstraat 13	Moorveld	74,11	57,42	50,67
Rector Thijssenstraat 14	Moorveld	69,34	55,49	49,76
Rector Thijssenstraat 15	Moorveld	67,56	55,87	50,23
Rector Thijssenstraat 16	Moorveld	72,84	56,12	49,59
Rector Thijssenstraat 17	Moorveld	73,67	57,42	50,58
Rector Thijssenstraat 19	Moorveld	70,81	56,58	49,89
Rector Thijssenstraat 2	Moorveld	68,86	55,21	48,98
Rector Thijssenstraat 21	Moorveld	73,49	57,61	50,62
Rector Thijssenstraat 23	Moorveld	69,96	56,14	50,18
Rector Thijssenstraat 25	Moorveld	72,30	57,21	51,70
Rector Thijssenstraat 27	Moorveld	69,98	56,67	51,15
Rector Thijssenstraat 29	Moorveld	72,70	57,71	51,92
Rector Thijssenstraat 3	Moorveld	72,24	57,74	49,17
Rector Thijssenstraat 31	Moorveld	67,47	56,56	50,73
Rector Thijssenstraat 33	Moorveld	72,83	57,82	52,51
Rector Thijssenstraat 35	Moorveld	70,27	56,36	51,85
Rector Thijssenstraat 36	Moorveld	70,02	56,04	50,64
Rector Thijssenstraat 37	Moorveld	72,96	57,95	52,61
Rector Thijssenstraat 38	Moorveld	73,21	58,01	50,86
Rector Thijssenstraat 39	Moorveld	70,94	56,41	51,76
Rector Thijssenstraat 40	Moorveld	70,31	55,69	51,21
Rector Thijssenstraat 41	Moorveld	70,45	56,41	52,79

Bijlage 6 Rekenresultaten op adresniveau



		BEOOGDE SITUATIE		
[ADRES]	[KERN]	MAXIMALE GELUIDNIVEAUS		
		[DAG]	[AVOND]	[NACHT]
Rector Thijssenstraat 42	Moorveld	73,07	57,99	51,08
Rector Thijssenstraat 43	Moorveld	70,42	56,42	52,37
Rector Thijssenstraat 44	Moorveld	62,09	55,72	51,08
Rector Thijssenstraat 45	Moorveld	73,10	58,04	53,08
Rector Thijssenstraat 46	Moorveld	70,59	56,05	51,40
Rector Thijssenstraat 47	Moorveld	70,36	58,59	51,73
Rector Thijssenstraat 48	Moorveld	67,29	55,92	51,25
Rector Thijssenstraat 49	Moorveld	71,88	58,74	52,01
Rector Thijssenstraat 5	Moorveld	74,67	58,55	50,45
Rector Thijssenstraat 50	Moorveld	72,36	57,22	51,57
Rector Thijssenstraat 51	Moorveld	70,31	56,56	52,28
Rector Thijssenstraat 6	Moorveld	69,57	57,54	51,65
Rector Thijssenstraat 7	Moorveld	72,72	57,90	49,44
Rector Thijssenstraat 9	Moorveld	74,82	57,22	50,49
Schonen Steynweg 1	Moorveld	75,49	59,01	58,77
Schonen Steynweg 10	Moorveld	61,17	41,14	38,54
Schonen Steynweg 12	Moorveld	61,46	41,18	39,80
Schonen Steynweg 2	Moorveld	74,90	55,67	50,13
Schonen Steynweg 3	Moorveld	72,58	54,85	50,51
Schonen Steynweg 3a	Moorveld	72,57	54,53	50,46
Schonen Steynweg 6a	Moorveld	71,02	51,97	48,70
Schonen Steynweg 6b	Moorveld	71,05	52,01	48,57
Schonen Steynweg 6c	Moorveld	72,77	53,25	47,91
Schonen Steynweg 6d	Moorveld	72,80	53,28	48,02
Schonen Steynweg 6e	Moorveld	73,23	53,39	48,58
Schonen Steynweg 6f	Moorveld	73,26	53,42	48,66
Schonen Steynweg 8a	Moorveld	70,70	53,09	47,91
Schonen Steynweg 8b	Moorveld	70,75	51,73	48,30
Schonen Steynweg 8c	Moorveld	72,69	53,17	47,68
Schonen Steynweg 8d	Moorveld	73,08	53,23	48,19
Schonen Steynweg 8e	Moorveld	73,20	53,36	48,51

Bijlage 6 Rekenresultaten op adresniveau



		BEOOGDE SITUATIE		
[ADRES]	[KERN]	MAXIMALE GELUIDNIVEAUS		
		[DAG]	[AVOND]	[NACHT]
Schoolplein 1	Ulestraten	70,11	57,55	47,81
Schoolplein 10	Ulestraten	68,26	56,47	51,28
Schoolplein 11	Ulestraten	66,10	54,13	45,23
Schoolplein 13	Ulestraten	65,55	55,35	48,86
Schoolplein 15	Ulestraten	68,42	52,98	48,90
Schoolplein 2	Ulestraten	68,29	56,68	49,87
Schoolplein 3	Ulestraten	68,17	55,49	47,88
Schoolplein 4	Ulestraten	68,26	56,57	49,59
Schoolplein 5	Ulestraten	68,63	56,86	48,64
Schoolplein 6	Ulestraten	66,43	56,52	49,55
Schoolplein 7	Ulestraten	64,08	53,00	48,54
Schoolplein 8	Ulestraten	70,34	56,97	52,01
Schoolplein 9	Ulestraten	68,74	52,25	45,44
Schoolstraat 1	Moorveld	64,68	49,27	49,27
Schoolstraat 15	Moorveld	62,18	54,19	48,76
Schoolstraat 17	Moorveld	64,96	54,24	49,42
Schoolstraat 19	Moorveld	63,27	48,43	48,43
Schoolstraat 2	Moorveld	67,42	54,41	49,66
Schoolstraat 3	Moorveld	65,83	49,67	48,77
Schoolstraat 4	Moorveld	66,86	54,47	51,28
Schoolstraat 5	Moorveld	64,11	52,90	45,75
Schoolstraat 6	Moorveld	65,68	54,23	47,91
Schoolstraat 7	Moorveld	65,94	54,41	49,08
Schoolstraat 8	Moorveld	66,67	54,24	48,92
Sint Catharinastraat 10	Ulestraten	62,91	52,91	43,06
Sint Catharinastraat 100	Ulestraten	68,61	54,57	46,72
Sint Catharinastraat 102	Ulestraten	64,90	54,58	47,24
Sint Catharinastraat 104	Ulestraten	63,11	54,61	46,71
Sint Catharinastraat 106	Ulestraten	63,44	54,67	46,80
Sint Catharinastraat 107	Ulestraten	68,59	54,65	47,20
Sint Catharinastraat 108	Ulestraten	57,95	54,62	46,88

Bijlage 6 Rekenresultaten op adresniveau



		BEOOGDE SITUATIE		
[ADRES]	[KERN]	MAXIMALE GELUIDNIVEAUS		
		[DAG]	[AVOND]	[NACHT]
Sint Catharinastraat 110	Ulestraten	61,02	54,69	47,26
Sint Catharinastraat 112	Ulestraten	68,82	55,53	48,78
Sint Catharinastraat 114	Ulestraten	67,69	51,85	48,05
Sint Catharinastraat 116	Ulestraten	69,36	55,05	47,82
Sint Catharinastraat 118	Ulestraten	68,06	54,57	45,22
Sint Catharinastraat 12	Ulestraten	62,40	51,67	46,12
Sint Catharinastraat 2	Ulestraten	68,82	55,02	44,36
Sint Catharinastraat 23	Ulestraten	55,50	51,70	45,31
Sint Catharinastraat 26	Ulestraten	65,08	51,52	45,34
Sint Catharinastraat 27	Ulestraten	61,05	43,64	40,25
Sint Catharinastraat 28	Ulestraten	61,59	54,36	47,43
Sint Catharinastraat 28a	Ulestraten	61,48	49,71	44,10
Sint Catharinastraat 28b	Ulestraten	61,75	48,92	45,69
Sint Catharinastraat 30	Ulestraten	60,79	45,01	43,83
Sint Catharinastraat 32	Ulestraten	60,95	53,58	45,16
Sint Catharinastraat 33	Ulestraten	59,93	50,16	45,37
Sint Catharinastraat 34	Ulestraten	61,77	47,42	44,39
Sint Catharinastraat 35	Ulestraten	61,11	47,36	43,64
Sint Catharinastraat 36	Ulestraten	60,31	49,02	44,91
Sint Catharinastraat 36a	Ulestraten	58,38	43,35	43,29
Sint Catharinastraat 37	Ulestraten	61,79	50,84	45,57
Sint Catharinastraat 38	Ulestraten	60,96	49,08	47,16
Sint Catharinastraat 39	Ulestraten	60,33	47,96	44,92
Sint Catharinastraat 40	Ulestraten	61,81	51,82	44,02
Sint Catharinastraat 41	Ulestraten	61,47	54,65	47,77
Sint Catharinastraat 42	Ulestraten	61,30	43,86	39,05
Sint Catharinastraat 44	Ulestraten	65,06	47,99	39,58
Sint Catharinastraat 45	Ulestraten	58,36	45,98	45,98
Sint Catharinastraat 47	Ulestraten	58,81	43,75	39,08
Sint Catharinastraat 49	Ulestraten	58,23	46,53	41,94
Sint Catharinastraat 50	Ulestraten	62,72	50,10	45,19

Bijlage 6 Rekenresultaten op adresniveau



		BEOOGDE SITUATIE		
[ADRES]	[KERN]	MAXIMALE GELUIDNIVEAUS		
		[DAG]	[AVOND]	[NACHT]
Sint Catharinastraat 51	Ulestraten	60,26	46,46	42,98
Sint Catharinastraat 52	Ulestraten	61,56	53,56	45,45
Sint Catharinastraat 53	Ulestraten	56,95	43,79	43,79
Sint Catharinastraat 54	Ulestraten	63,11	49,00	47,57
Sint Catharinastraat 55	Ulestraten	60,11	48,19	44,89
Sint Catharinastraat 57	Ulestraten	69,32	53,70	43,97
Sint Catharinastraat 58	Ulestraten	64,55	48,04	43,47
Sint Catharinastraat 59	Ulestraten	64,10	47,17	42,90
Sint Catharinastraat 60	Ulestraten	66,77	51,07	43,07
Sint Catharinastraat 61	Ulestraten	60,21	48,10	46,00
Sint Catharinastraat 62	Ulestraten	62,60	49,97	45,17
Sint Catharinastraat 63	Ulestraten	64,58	54,12	45,40
Sint Catharinastraat 64	Ulestraten	64,57	52,58	45,08
Sint Catharinastraat 65	Ulestraten	64,06	54,02	45,59
Sint Catharinastraat 66	Ulestraten	66,91	50,02	44,32
Sint Catharinastraat 67	Ulestraten	61,67	47,03	44,25
Sint Catharinastraat 68	Ulestraten	60,25	46,83	45,53
Sint Catharinastraat 69	Ulestraten	66,15	53,82	47,09
Sint Catharinastraat 70	Ulestraten	62,60	48,04	43,84
Sint Catharinastraat 70a	Ulestraten	58,85	43,68	42,57
Sint Catharinastraat 72	Ulestraten	59,99	53,63	46,80
Sint Catharinastraat 75	Ulestraten	68,83	54,46	46,01
Sint Catharinastraat 76	Ulestraten	59,26	50,96	46,49
Sint Catharinastraat 77	Ulestraten	65,64	54,12	45,87
Sint Catharinastraat 78	Ulestraten	59,09	51,10	45,41
Sint Catharinastraat 78a	Ulestraten	61,98	44,99	42,65
Sint Catharinastraat 79	Ulestraten	65,78	54,13	46,03
Sint Catharinastraat 8	Ulestraten	64,16	54,57	45,59
Sint Catharinastraat 80	Ulestraten	64,51	52,31	46,30
Sint Catharinastraat 82	Ulestraten	59,82	50,35	44,20
Sint Catharinastraat 84	Ulestraten	60,00	51,04	46,49

Bijlage 6 Rekenresultaten op adresniveau



		BEOOGDE SITUATIE		
[ADRES]	[KERN]	MAXIMALE GELUIDNIVEAUS		
		[DAG]	[AVOND]	[NACHT]
Sint Catharinastraat 86	Ulestraten	64,29	51,43	45,85
Sint Catharinastraat 88	Ulestraten	60,29	46,63	46,63
Sint Catharinastraat 90	Ulestraten	61,93	51,21	46,22
Sint Catharinastraat 92	Ulestraten	62,62	51,15	46,77
Sint Catharinastraat 94	Ulestraten	64,51	54,51	46,49
Sint Catharinastraat 96	Ulestraten	63,50	54,45	50,25
Sint Catharinastraat 98	Ulestraten	61,64	54,06	48,87
Veenweg 11	Beek	74,41	60,60	51,41
Veenweg 4	Beek	73,93	60,27	50,15
Veenweg 5	Beek	73,93	60,07	51,49
Veenweg 7	Beek	73,61	60,16	51,60
Veenweg 8	Beek	74,84	59,67	50,62
Veenweg 9	Beek	73,73	60,49	53,87
Vliegveldweg 21	Ulestraten	67,11	53,77	51,07
Vliegveldweg 23	Ulestraten	68,32	57,27	57,27
Vliegveldweg 25	Ulestraten	66,30	54,01	45,75
Vliegveldweg 27	Ulestraten	65,46	57,91	57,91
Vliegveldweg 51	Moorveld	74,50	62,85	57,24
Vliegveldweg 53	Geulle	74,88	64,34	64,34
Vliegveldweg 62	Maastricht-Airport	74,92	63,81	63,81
Vliek 10	Ulestraten	67,16	56,61	49,89
Vliek 11	Ulestraten	66,66	55,47	48,50
Vliek 12	Ulestraten	69,68	56,15	49,58
Vliek 13	Ulestraten	66,41	55,31	49,94
Vliek 15	Ulestraten	63,09	57,80	53,59
Vliek 16	Ulestraten	71,73	56,36	51,74
Vliek 17	Ulestraten	66,87	55,37	50,85
Vliek 18	Ulestraten	71,67	52,87	51,58
Vliek 20	Ulestraten	71,25	56,67	50,61
Vliek 21	Ulestraten	70,00	55,55	50,55
Vliek 24	Ulestraten	67,95	56,96	52,45

Bijlage 6 Rekenresultaten op adresniveau



[ADRES]	[KERN]	BEOOGDE SITUATIE		
		[DAG]	[AVOND]	[NACHT]
		MAXIMALE GELUIDNIVEAUS		
Vliek 25	Ulestraten	71,47	56,34	49,66
Vliek 26	Ulestraten	67,93	56,94	51,47
Vliek 28	Ulestraten	70,26	56,80	50,60
Vliek 3	Ulestraten	61,68	51,00	47,69
Vliek 30	Ulestraten	71,55	57,40	50,44
Vliek 32	Ulestraten	71,23	58,18	51,56
Vliek 32b	Ulestraten	66,43	58,25	51,53
Vliek 34	Ulestraten	63,25	59,06	52,29
Vliek 5	Ulestraten	62,18	53,78	49,42
Vliek 6	Ulestraten	67,97	54,86	46,41
Vliek 7	Ulestraten	68,28	53,36	49,03
Vliek 8	Ulestraten	69,55	55,15	49,35
Vliek 9	Ulestraten	65,87	52,87	48,98
Vliekerweg 1	Bunde	68,62	55,60	51,29
Waalsserstraat 1	Moorveld	68,86	56,57	51,02
Waalsserstraat 10	Moorveld	69,54	56,30	51,38
Waalsserstraat 2	Moorveld	70,83	55,71	50,15
Waalsserstraat 3	Moorveld	69,93	58,38	50,38
Waalsserstraat 4	Moorveld	70,91	55,59	50,10
Waalsserstraat 6	Moorveld	66,13	55,54	52,15
Waalsserstraat 8	Moorveld	64,20	55,44	51,50
Waterval 10	Ulestraten	52,98	35,57	33,73
Waterval 10a	Ulestraten	52,19	35,89	34,24
Waterval 11	Ulestraten	50,09	32,78	31,09
Waterval 12	Ulestraten	49,51	35,95	33,74
Waterval 12a	Ulestraten	46,01	33,72	32,33
Waterval 4	Ulestraten	49,51	33,97	31,64
Waterval 5	Ulestraten	49,03	33,19	28,90
Waterval 6	Ulestraten	47,69	31,09	29,00
Waterval 7	Ulestraten	49,38	32,52	31,02
Waterval 7a	Ulestraten	51,80	33,11	29,96

Bijlage 6 Rekenresultaten op adresniveau



		BEOOGDE SITUATIE		
[ADRES]	[KERN]	MAXIMALE GELUIDNIVEAUS		
		[DAG]	[AVOND]	[NACHT]
Waterval 8	Ulestraten	52,84	35,77	35,49
Waterval 9	Ulestraten	49,17	33,40	30,91
Waterval 9a	Ulestraten	51,19	35,03	33,22
Wijngaardsberg 1	Ulestraten	65,88	50,87	42,12
Wijngaardsberg 2	Ulestraten	63,66	48,80	39,85
Wonkelestraat 1	Bunde	66,23	55,01	51,60
Wonkelestraat 10	Bunde	69,48	55,75	47,06
Wonkelestraat 11	Bunde	70,02	54,83	47,83
Wonkelestraat 12	Bunde	69,87	55,30	46,87
Wonkelestraat 13	Bunde	70,01	55,22	48,56
Wonkelestraat 14	Bunde	69,79	52,34	47,25
Wonkelestraat 15	Bunde	70,07	55,67	47,24
Wonkelestraat 18	Bunde	69,93	55,90	47,66
Wonkelestraat 2	Bunde	70,79	55,54	49,81
Wonkelestraat 4	Bunde	68,31	54,86	49,50
Wonkelestraat 5	Bunde	67,92	54,90	49,36
Wonkelestraat 6	Bunde	71,25	56,01	49,69
Wonkelestraat 7	Bunde	68,03	54,35	49,75
Wonkelestraat 8	Bunde	68,86	54,45	47,73
Wonkelestraat 9	Bunde	69,74	54,23	47,97
Zonkampweg 1	Ulestraten	66,37	50,07	42,72
ZZ Kasteelstraat N 1	Ulestraten	63,18	46,25	44,40
ZZ Kasteelstraat N 10	Ulestraten	57,50	40,58	33,87
ZZ Kasteelstraat N 11	Ulestraten	56,61	39,72	35,18
ZZ Kasteelstraat N 12	Ulestraten	66,41	49,90	46,34
ZZ Kasteelstraat N 13	Ulestraten	63,89	47,01	44,45
ZZ Kasteelstraat N 14	Ulestraten	64,57	47,61	44,79
ZZ Kasteelstraat N 15	Ulestraten	70,52	54,79	45,28
ZZ Kasteelstraat N 16	Ulestraten	70,50	54,78	48,38
ZZ Kasteelstraat N 17	Ulestraten	70,60	54,80	48,96
ZZ Kasteelstraat N 18	Ulestraten	68,43	52,63	49,06

Bijlage 6 Rekenresultaten op adresniveau



BEOOGDE SITUATIE

MAXIMALE GELUIDNIVEAUS

[ADRES]	[KERN]	[DAG]	[AVOND]	[NACHT]
ZZ Kasteelstraat N 19	Ulestraten	71,34	55,50	48,97
ZZ Kasteelstraat N 2	Ulestraten	63,91	47,06	43,32
ZZ Kasteelstraat N 20	Ulestraten	70,54	54,66	48,77
ZZ Kasteelstraat N 21	Ulestraten	67,19	54,62	48,67
ZZ Kasteelstraat N 22	Ulestraten	61,50	48,52	48,52
ZZ Kasteelstraat N 23	Ulestraten	64,79	48,42	48,42
ZZ Kasteelstraat N 24	Ulestraten	63,54	47,05	45,96
ZZ Kasteelstraat N 25	Ulestraten	64,16	47,31	40,16
ZZ Kasteelstraat N 26	Ulestraten	63,15	46,54	41,19
ZZ Kasteelstraat N 27	Ulestraten	63,49	46,68	40,25
ZZ Kasteelstraat N 28	Ulestraten	63,00	46,14	39,40
ZZ Kasteelstraat N 3	Ulestraten	64,07	47,18	43,00
ZZ Kasteelstraat N 4	Ulestraten	67,98	50,67	44,48
ZZ Kasteelstraat N 5	Ulestraten	69,40	53,87	49,21
ZZ Kasteelstraat N 6	Ulestraten	61,67	49,55	49,55
ZZ Kasteelstraat N 7	Ulestraten	58,47	49,42	49,42
ZZ Kasteelstraat N 8	Ulestraten	68,51	52,71	49,46
ZZ Kasteelstraat N 9	Ulestraten	66,08	49,85	45,61
ZZ Luipertstraat 30	Moorveld	67,47	55,21	49,88
ZZ Moorveldsberg 119	Geulle	68,86	45,77	44,46
ZZ Sint Catharinastraat N 1	Ulestraten	64,92	55,17	47,70
ZZ Sint Catharinastraat N 10	Ulestraten	60,38	42,83	41,29
ZZ Sint Catharinastraat N 11	Ulestraten	64,57	47,50	45,52
ZZ Sint Catharinastraat N 12	Ulestraten	65,64	48,74	47,21
ZZ Sint Catharinastraat N 13	Ulestraten	58,82	41,70	38,76
ZZ Sint Catharinastraat N 14	Ulestraten	63,27	46,33	42,93
ZZ Sint Catharinastraat N 15	Ulestraten	68,47	52,48	45,30
ZZ Sint Catharinastraat N 16	Ulestraten	63,28	50,57	47,47
ZZ Sint Catharinastraat N 17	Ulestraten	64,91	47,83	44,10
ZZ Sint Catharinastraat N 18	Ulestraten	65,74	49,13	43,82
ZZ Sint Catharinastraat N 19	Ulestraten	50,42	34,39	28,86

Bijlage 6 Rekenresultaten op adresniveau

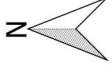


BEOOGDE SITUATIE

MAXIMALE GELUIDNIVEAUS

[ADRES]	[KERN]	[DAG]	[AVOND]	[NACHT]
ZZ Sint Catharinastraat N 2	Ulestraten	64,19	53,61	47,63
ZZ Sint Catharinastraat N 20	Ulestraten	64,42	47,35	43,91
ZZ Sint Catharinastraat N 21	Ulestraten	68,64	52,41	44,35
ZZ Sint Catharinastraat N 22	Ulestraten	68,97	52,39	45,45
ZZ Sint Catharinastraat N 23	Ulestraten	63,67	46,84	41,76
ZZ Sint Catharinastraat N 24	Ulestraten	70,26	54,16	45,80
ZZ Sint Catharinastraat N 25	Ulestraten	62,20	45,42	43,51
ZZ Sint Catharinastraat N 3	Ulestraten	63,58	54,25	47,78
ZZ Sint Catharinastraat N 4	Ulestraten	63,64	53,55	48,18
ZZ Sint Catharinastraat N 5	Ulestraten	60,09	55,76	49,02
ZZ Sint Catharinastraat N 6	Ulestraten	62,30	55,88	48,14
ZZ Sint Catharinastraat N 7	Ulestraten	59,94	53,85	45,61
ZZ Sint Catharinastraat N 8	Ulestraten	59,95	53,82	45,57
ZZ Sint Catharinastraat N 9	Ulestraten	69,92	53,76	45,52
ZZZ Moorveldshof L 1	Moorveld	71,73	48,13	46,40
ZZZ Moorveldshof L 2	Moorveld	73,18	50,43	47,97
ZZZ Moorveldshof L 3	Moorveld	74,38	53,19	48,76
ZZZ Moorveldshof L 4	Moorveld	74,04	51,30	46,47
ZZZ Moorveldshof W 1	Moorveld	71,13	50,92	48,89
ZZZ Moorveldshof W 2	Moorveld	71,48	49,94	45,48
ZZZ Moorveldshof W 3	Moorveld	71,75	50,17	45,61

* adressen beginnend met ZZ betreffen nog niet gebouwde woningen



0 25 50 75 100 125 m

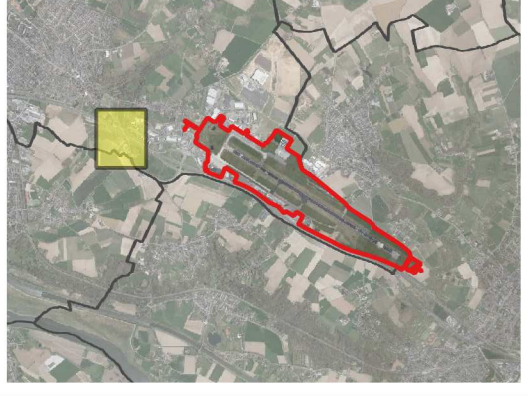


Maastricht Aachen Airport

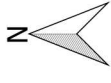
Representatieve bedrijfssituatie na maatregelen

Geluidbelasting

- ≤ 50 dB(A)
- 51 - 55 dB(A)
- 56 - 60 dB(A)



PEUTZ



0 25 50 75 100 125 m

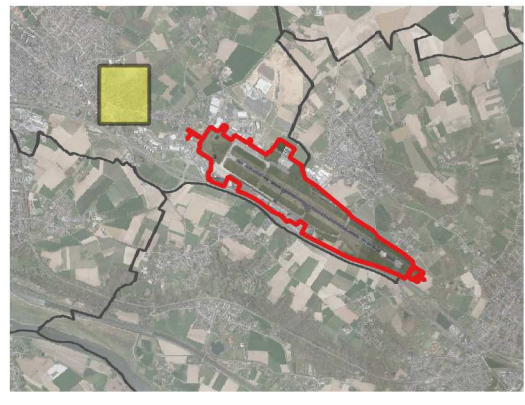


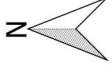
Maastricht Aachen Airport

Representatieve bedrijfssituatie na maatregelen

Geluidbelasting

- ≤ 50 dB(A)
- 51 - 55 dB(A)
- 56 - 60 dB(A)





0 25 50 75 100 125 m

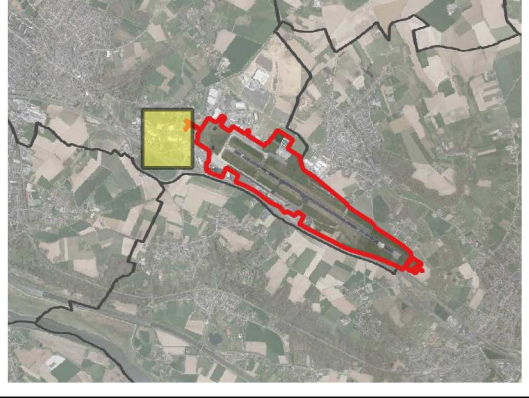


Maastricht Aachen Airport

Representatieve bedrijfssituatie
na maatregelen

Geluidbelasting

- ≤ 50 dB(A)
- 51 - 55 dB(A)
- 56 - 60 dB(A)



PEUTZ



0 25 50 75 100 125 m

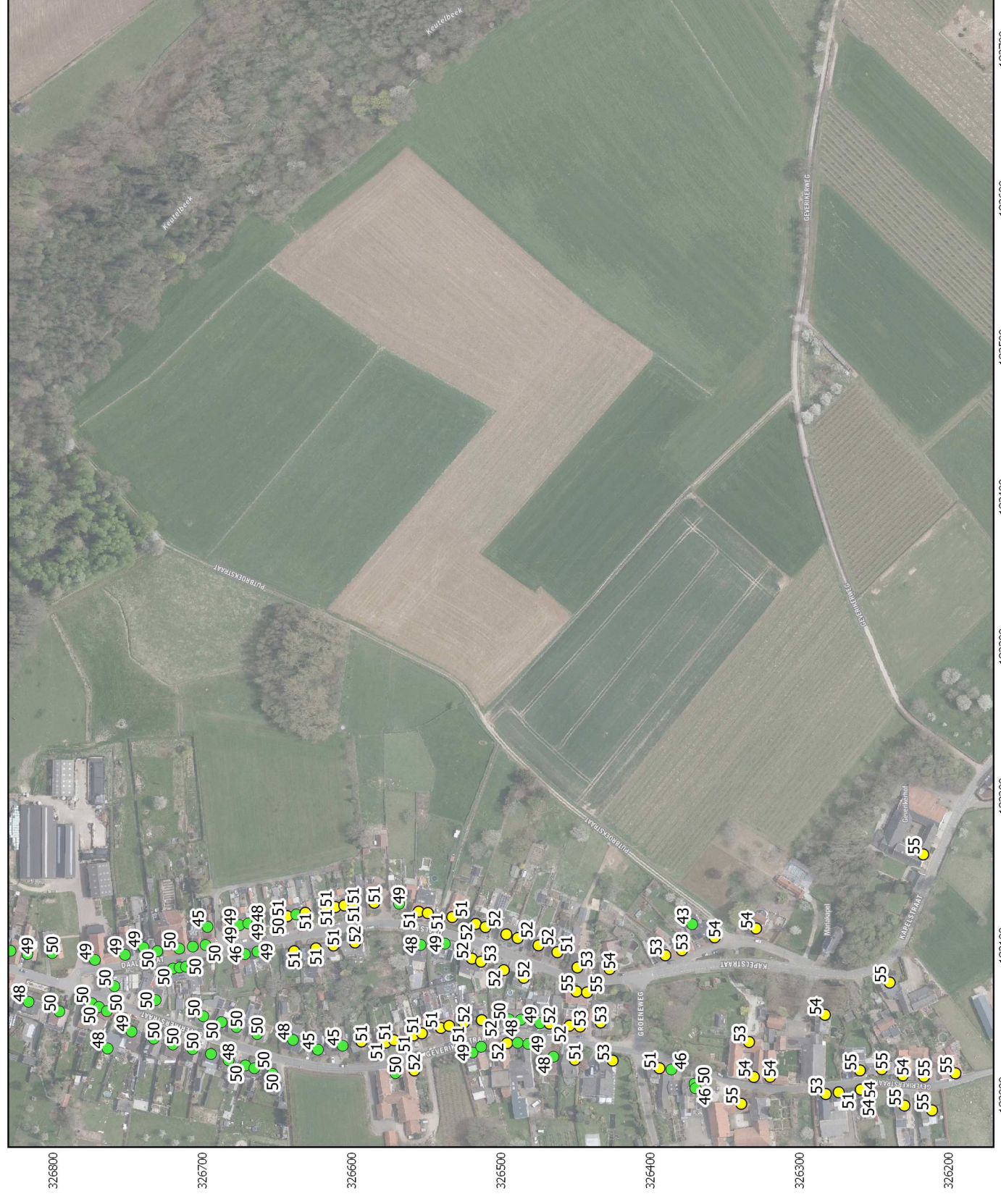
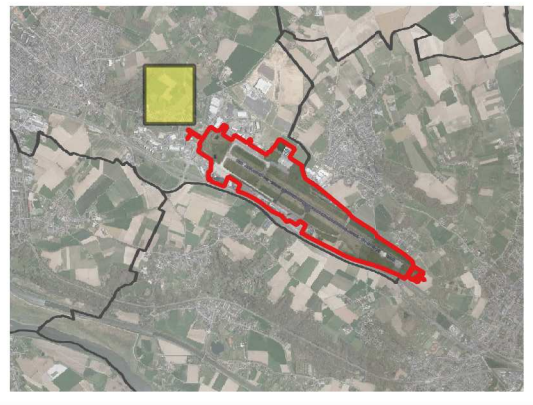


Maastricht Aachen Airport

Representatieve bedrijfssituatie na maatregelen

Geluidbelasting

- ≤ 50 dB(A)
- 51 - 55 dB(A)
- 56 - 60 dB(A)



326800

326700

326600

326500

326400

326300

326200

183000

183100

183200

183300

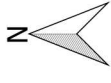
183400

183500

183600

183700

PEUTZ



0 25 50 75 100 125 m

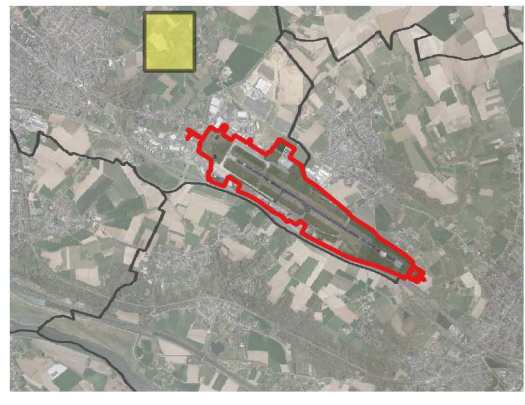


Maastricht Aachen Airport

Representatieve bedrijfssituatie na maatregelen

Geluidbelasting

- ≤ 50 dB(A)
- 51 - 55 dB(A)
- 56 - 60 dB(A)





0 25 50 75 100 125 m

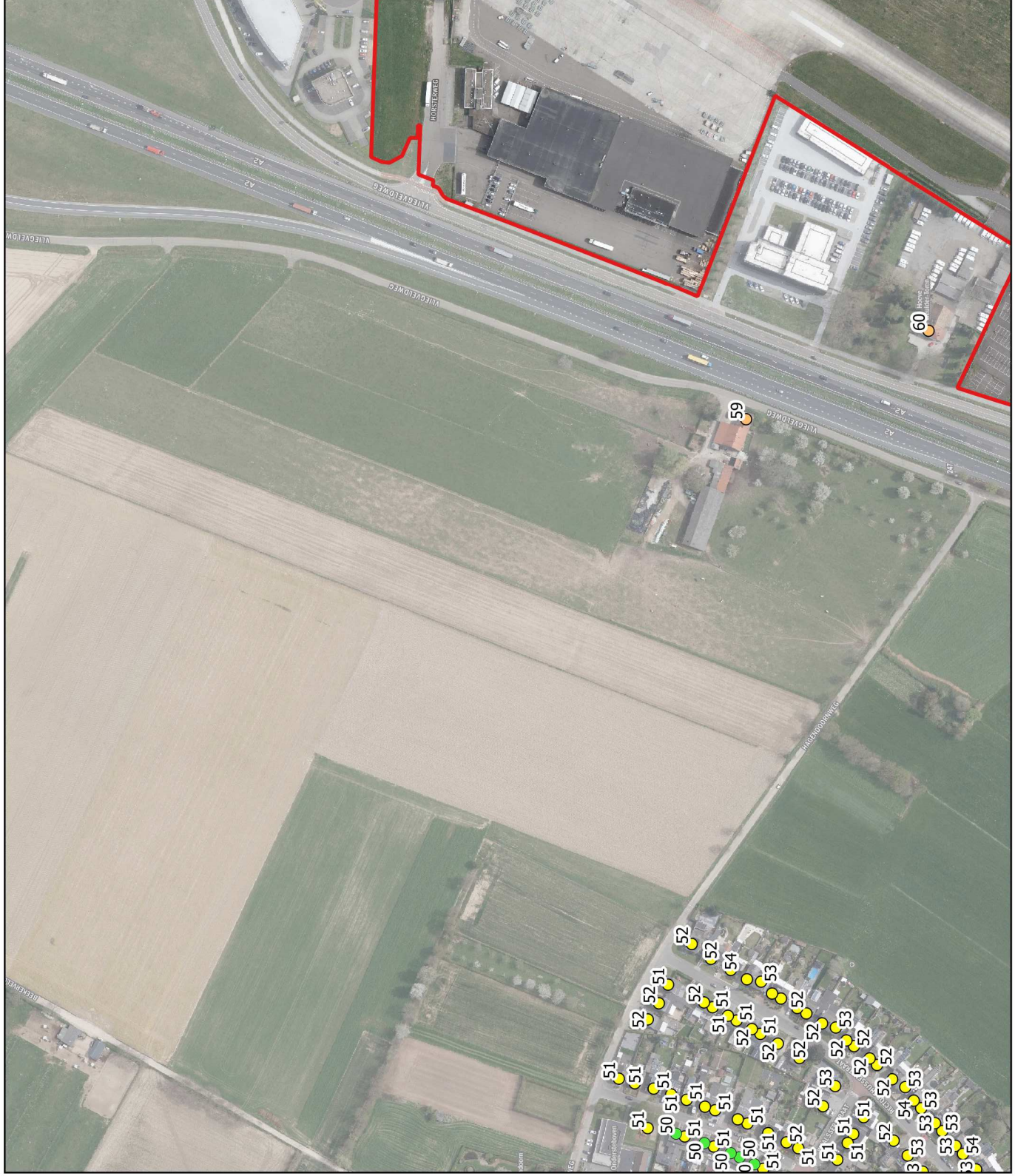
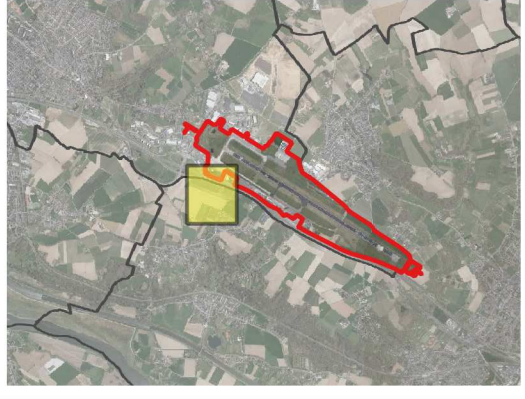


Maastricht Aachen Airport

Representatieve bedrijfssituatie na maatregelen

Geluidbelasting

- ≤ 50 dB(A)
- 51 - 55 dB(A)
- 56 - 60 dB(A)



326200

326100

326000

325900

325800

325700

325600

181600

181700

181800

181900

182000

182100

182200

182300



0 25 50 75 100 125 m

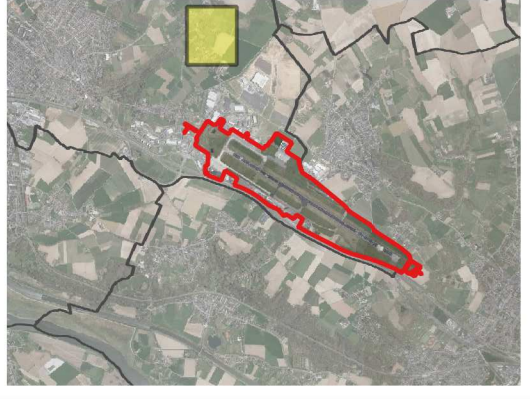


Maastricht Aachen Airport

Representatieve bedrijfssituatie na maatregelen

Geluidbelasting

- ≤ 50 dB(A)
- 51 - 55 dB(A)
- 56 - 60 dB(A)



326200 326100 326000 325900 325800 325700 325600

183700 183800 183900 184000 184100 184200 184300 184400



0 25 50 75 100 125 m

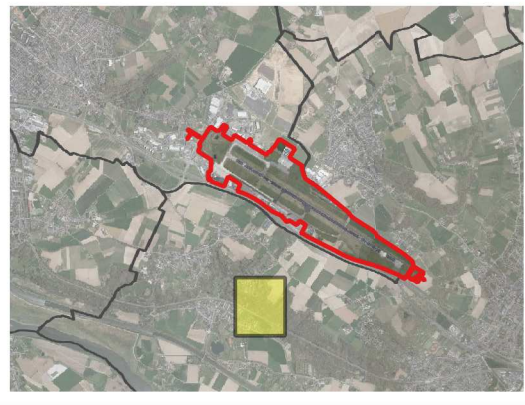


Maastricht Aachen Airport

Representatieve bedrijfssituatie na maatregelen

Geluidbelasting

- ≤ 50 dB(A)
- 51 - 55 dB(A)
- 56 - 60 dB(A)



325600

325500

325400

325300

325200

325100

325000

180200

180300

180400

180500

180600

180700

180800

180900



0 25 50 75 100 125 m

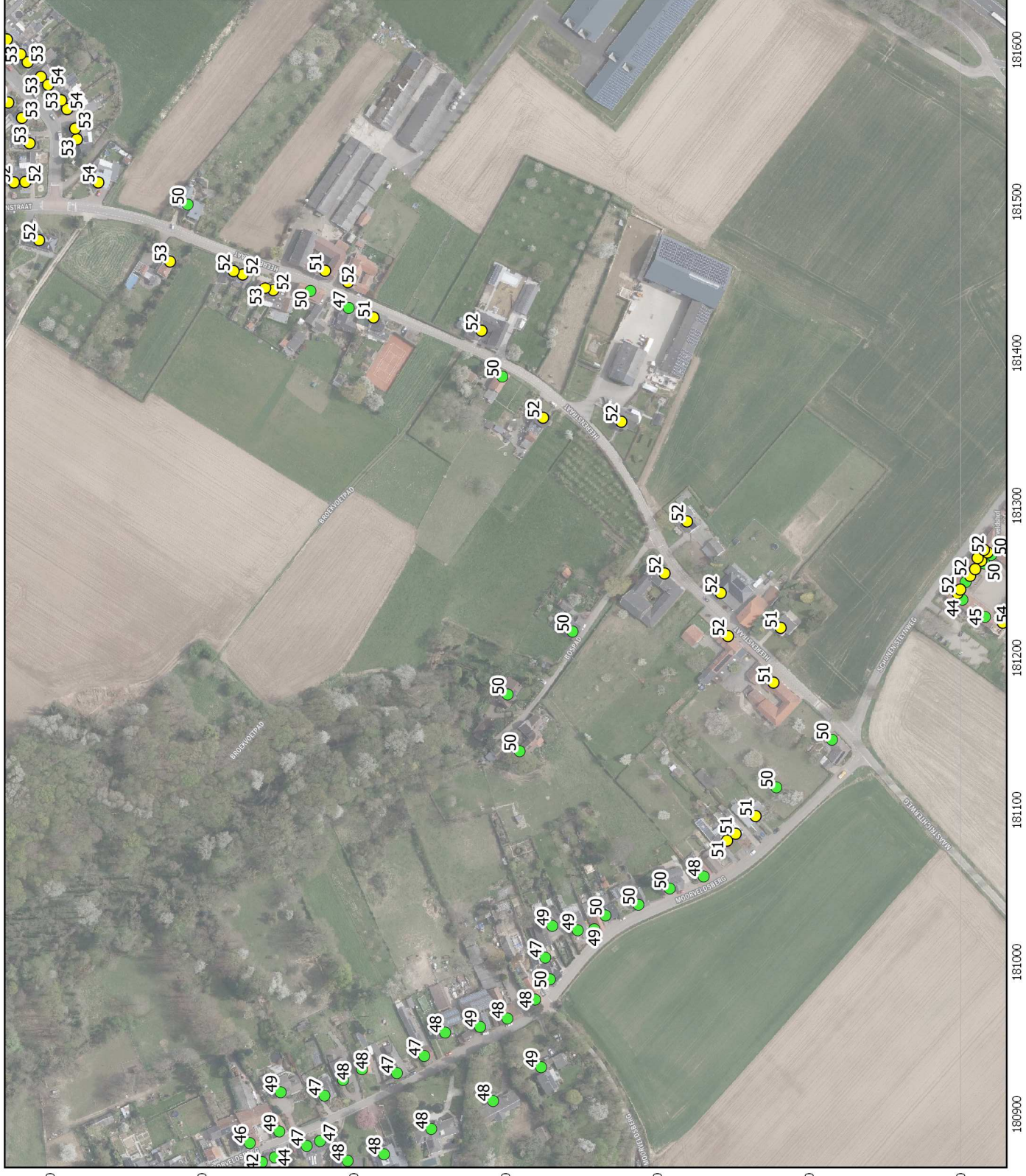
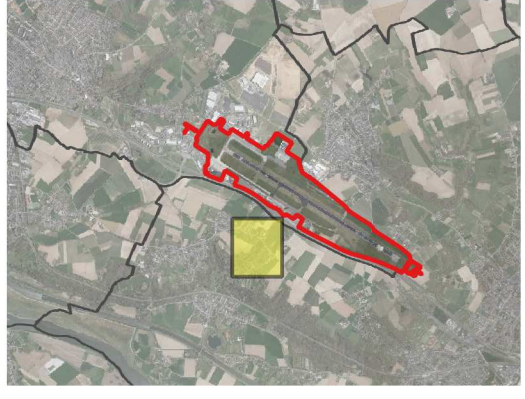


Maastricht Aachen Airport

Representatieve bedrijfssituatie
na maatregelen

Geluidbelasting

- ≤ 50 dB(A)
- 51 - 55 dB(A)
- 56 - 60 dB(A)



PEUTZ



0 25 50 75 100 125 m

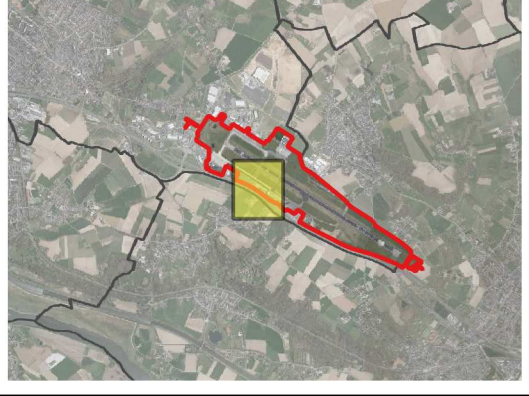


Maastricht Aachen Airport

Representatieve bedrijfssituatie na maatregelen

Geluidbelasting

- ≤ 50 dB(A)
- 51 - 55 dB(A)
- 56 - 60 dB(A)





0 25 50 75 100 125 m

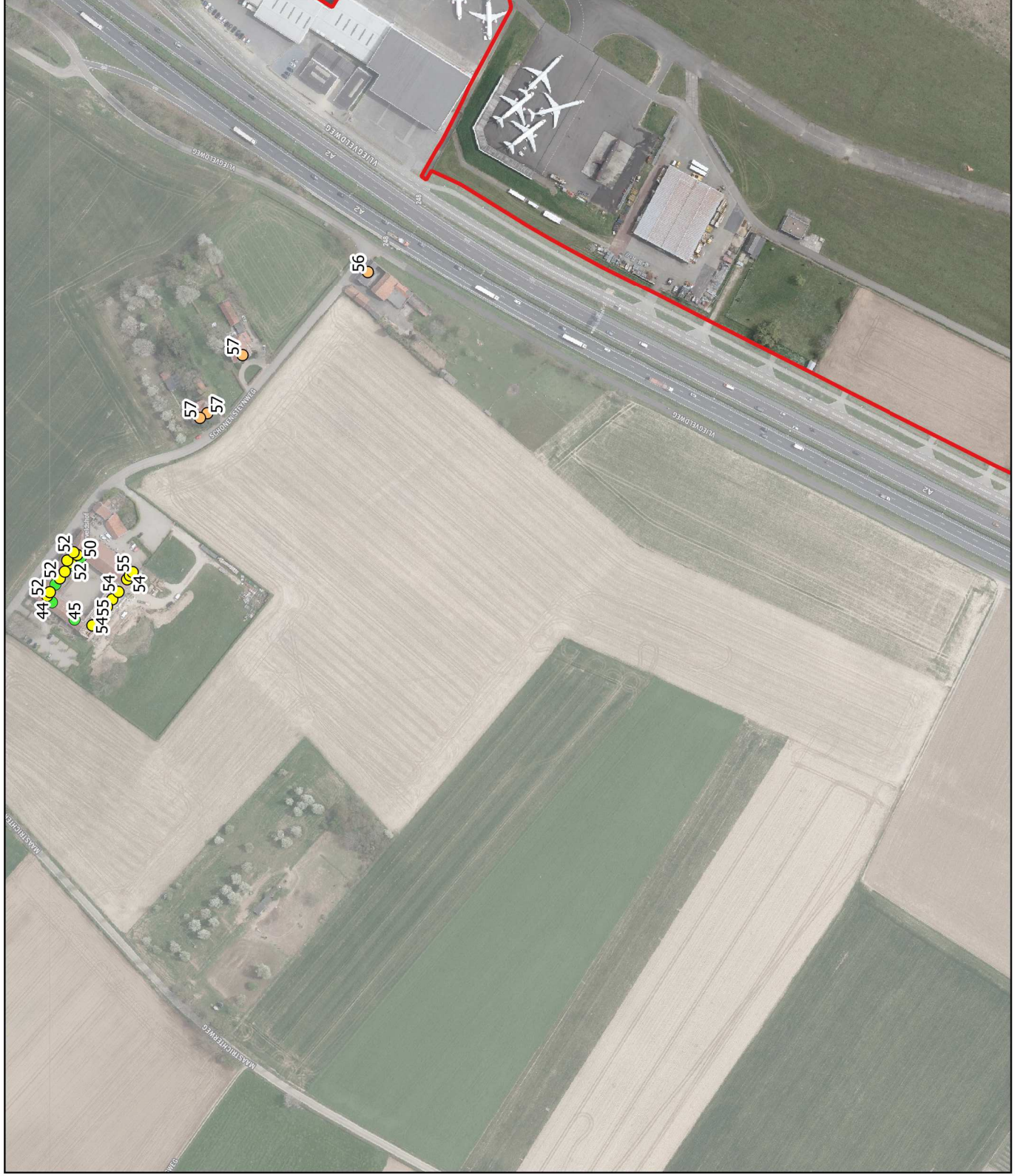
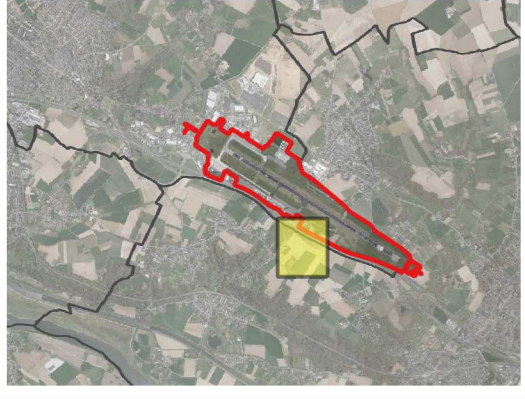


Maastricht Aachen Airport

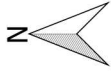
Representatieve bedrijfssituatie
na maatregelen

Geluidbelasting

- ≤ 50 dB(A)
- 51 - 55 dB(A)
- 56 - 60 dB(A)



PEUTZ



0 25 50 75 100 125 m

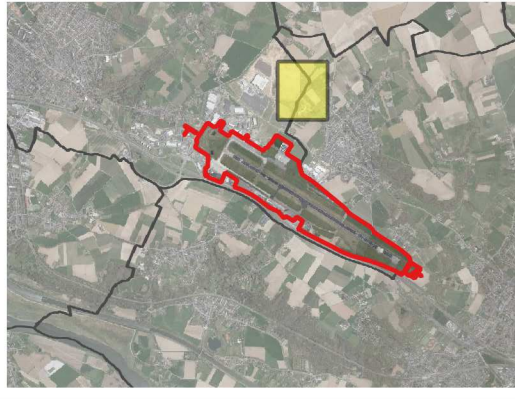


Maastricht Aachen Airport

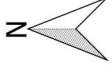
**Representatieve bedrijfssituatie
na maatregelen**

Geluidbelasting

- ≤ 50 dB(A)
- 51 - 55 dB(A)
- 56 - 60 dB(A)



PEUTZ



0 25 50 75 100 125 m

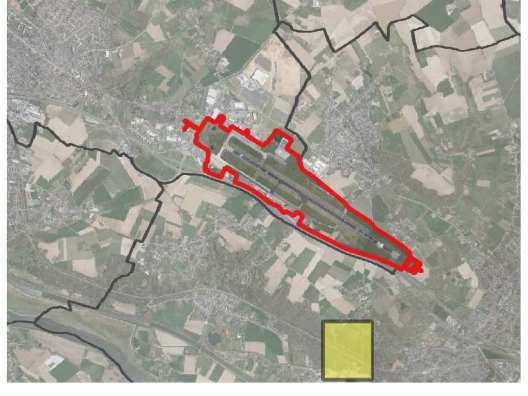


Maastricht Aachen Airport

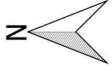
**Representatieve bedrijfssituatie
na maatregelen**

Geluidbelasting

- ≤ 50 dB(A)
- 51 - 55 dB(A)
- 56 - 60 dB(A)



PEUTZ



0 25 50 75 100 125 m

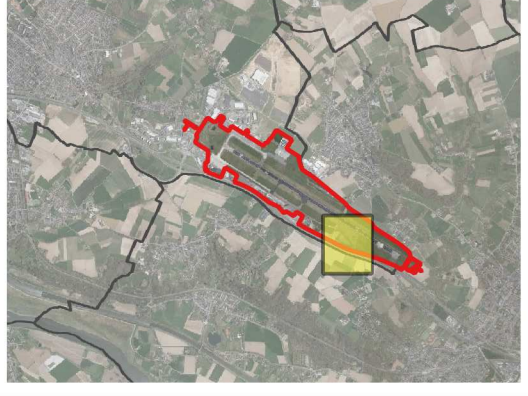


Maastricht Aachen Airport

Representatieve bedrijfssituatie
na maatregelen

Geluidbelasting

- ≤ 50 dB(A)
- 51 - 55 dB(A)
- 56 - 60 dB(A)





0 25 50 75 100 125 m

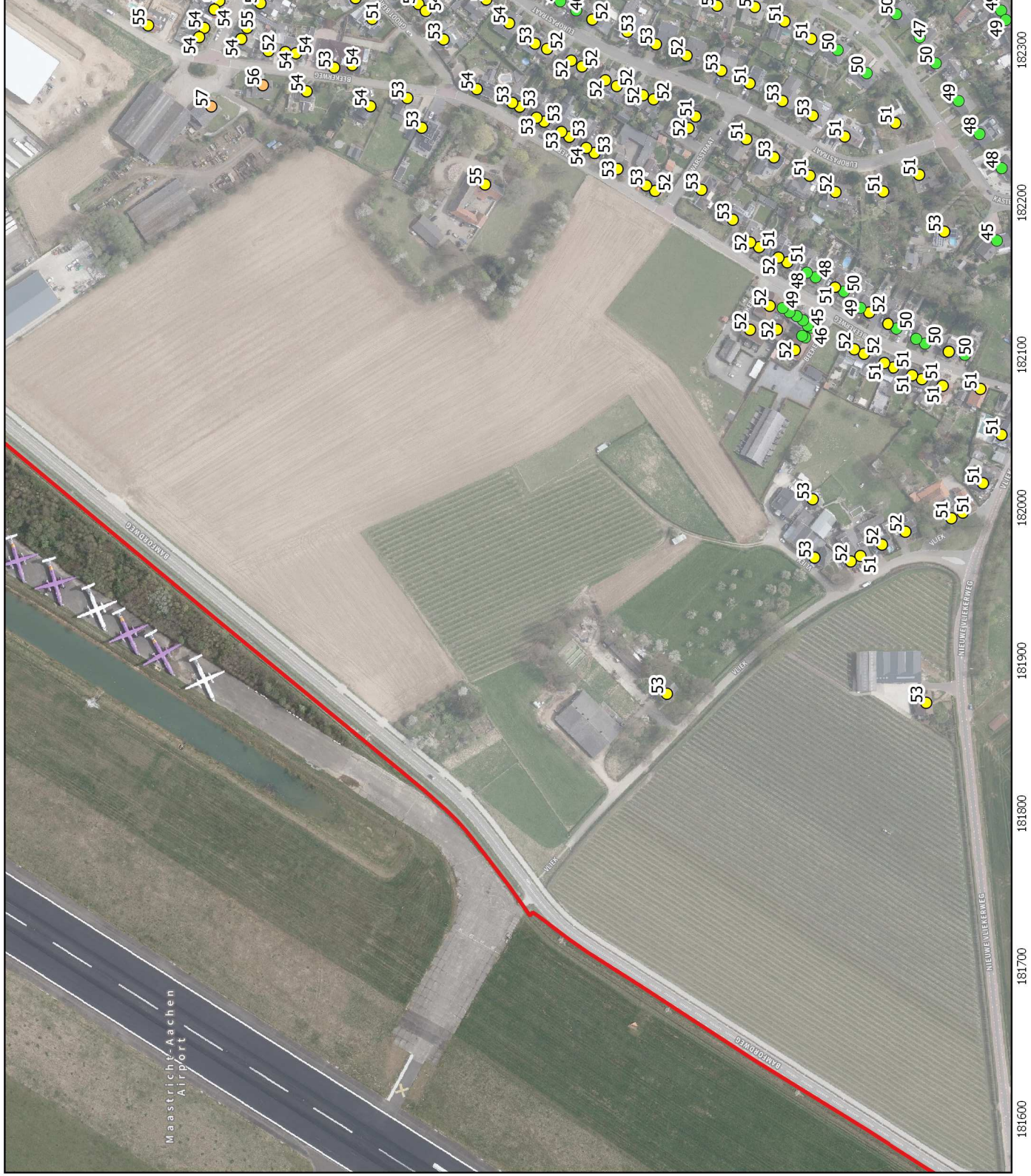
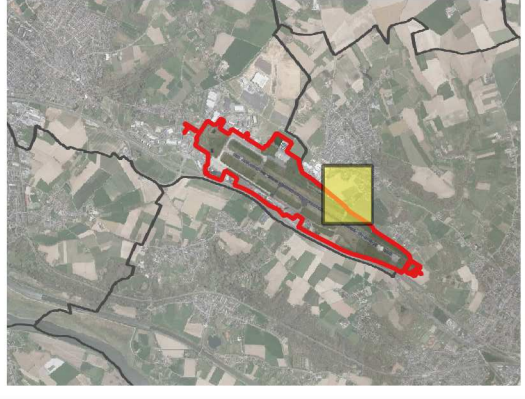


Maastricht Aachen Airport

Representatieve bedrijfssituatie na maatregelen

Geluidbelasting

- ≤ 50 dB(A)
- 51 - 55 dB(A)
- 56 - 60 dB(A)





0 25 50 75 100 125 m

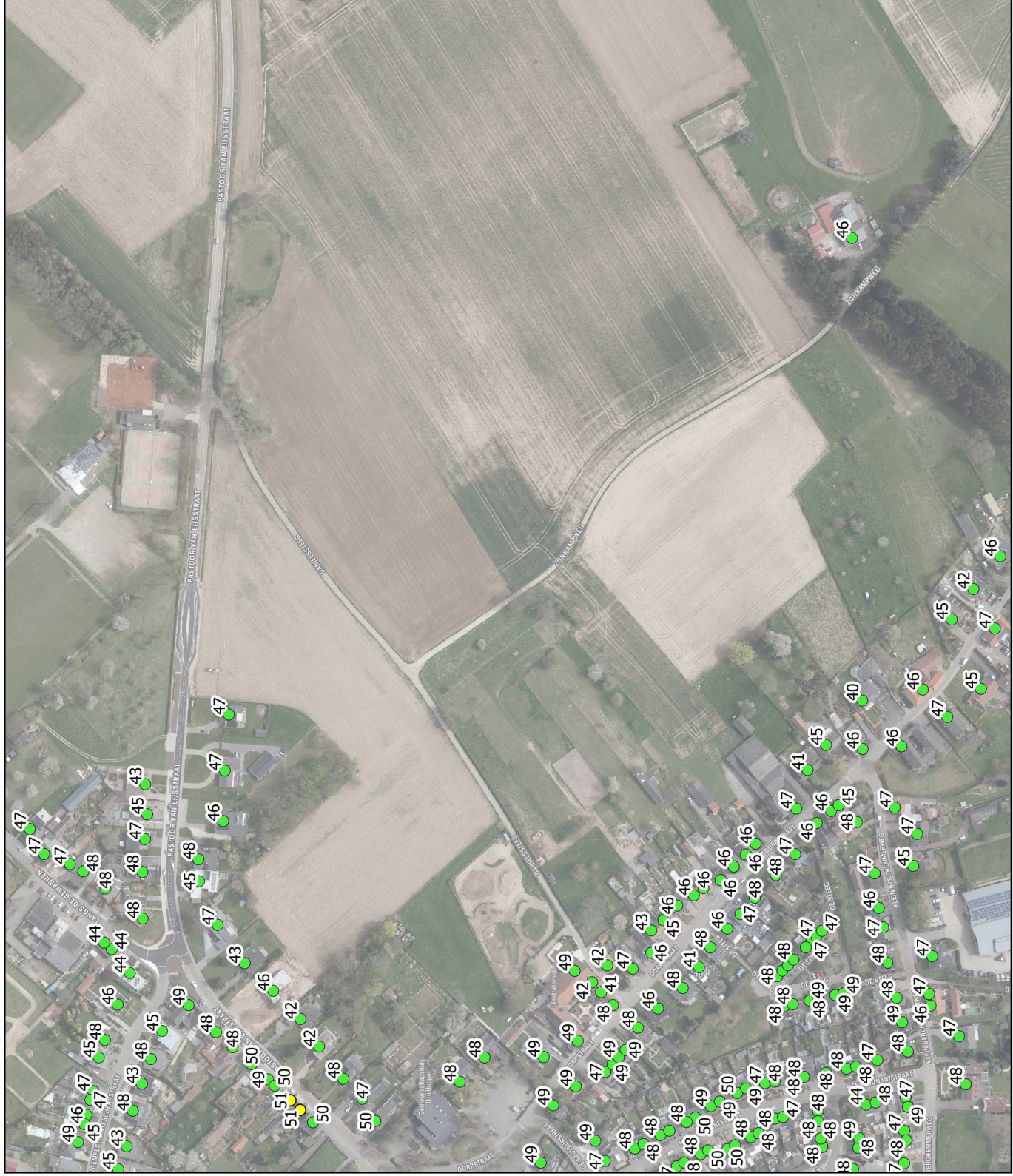
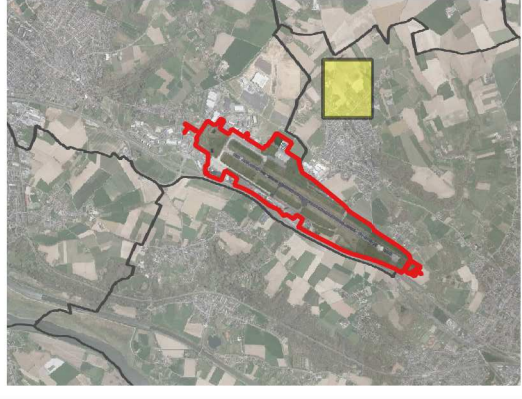


Maastricht Aachen Airport

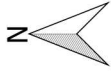
Representatieve bedrijfssituatie na maatregelen

Geluidbelasting

- ≤ 50 dB(A)
- 51 - 55 dB(A)
- 56 - 60 dB(A)



PEUTZ



0 25 50 75 100 125 m

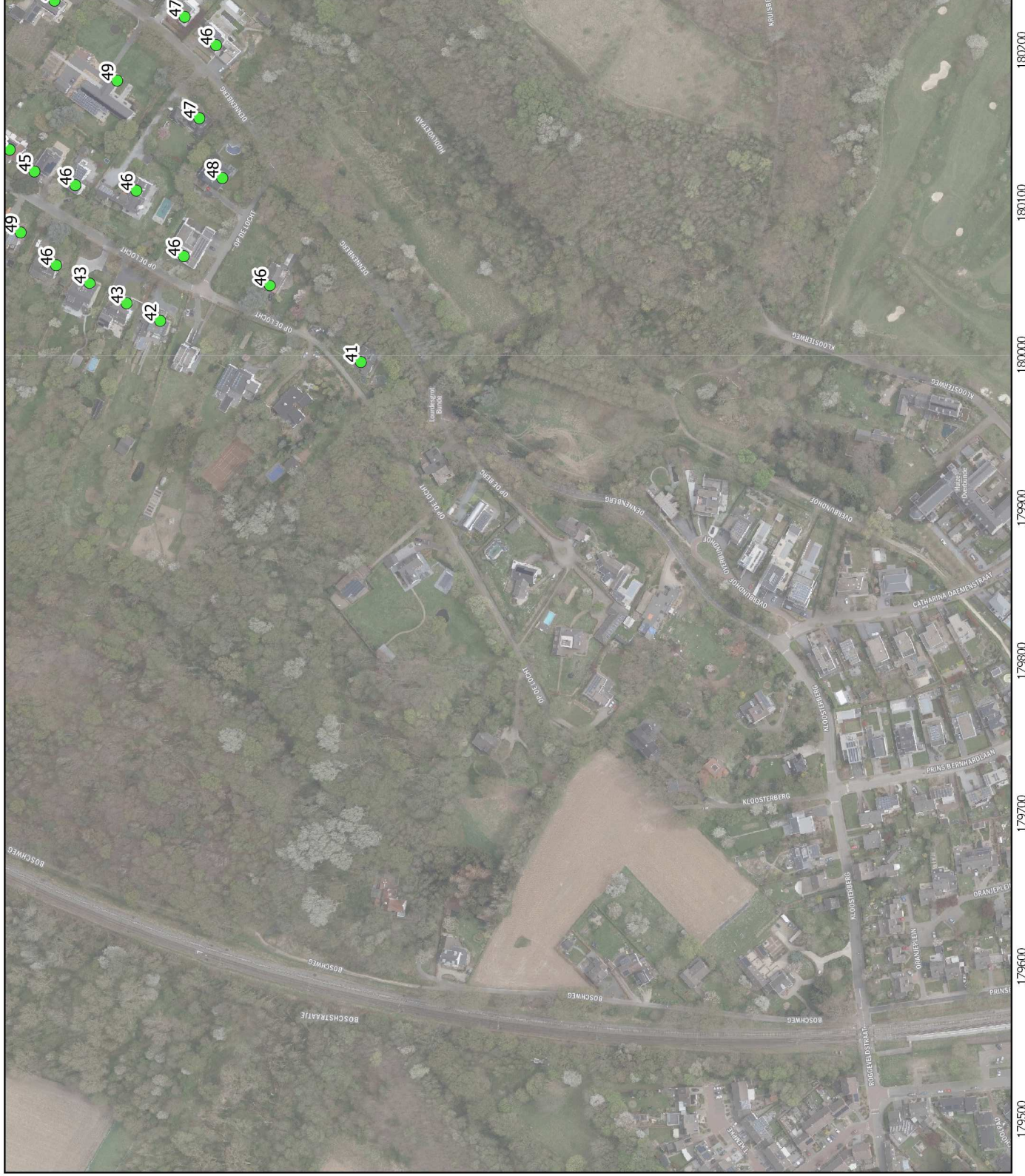
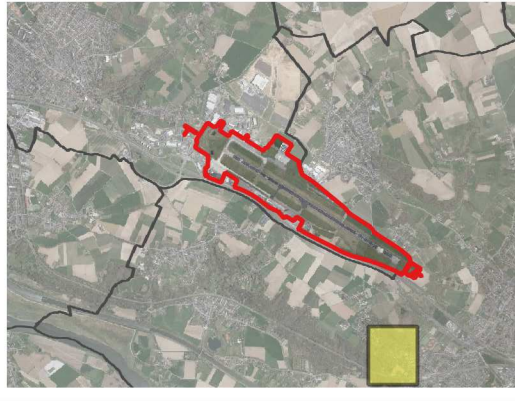


Maastricht Aachen Airport

Representatieve bedrijfssituatie na maatregelen

Geluidbelasting

- ≤ 50 dB(A)
- 51 - 55 dB(A)
- 56 - 60 dB(A)





0 25 50 75 100 125 m

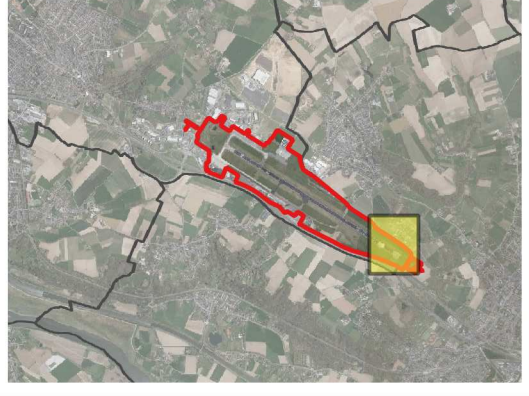


Maastricht Aachen Airport

Representatieve bedrijfssituatie na maatregelen

Geluidbelasting

- ≤ 50 dB(A)
- 51 - 55 dB(A)
- 56 - 60 dB(A)



323800

323700

323600

323500

323400

323300

323200

180900

181000

181100

181200

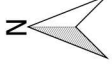
181300

181400

181500

181600

PEUTZ



0 25 50 75 100 125 m


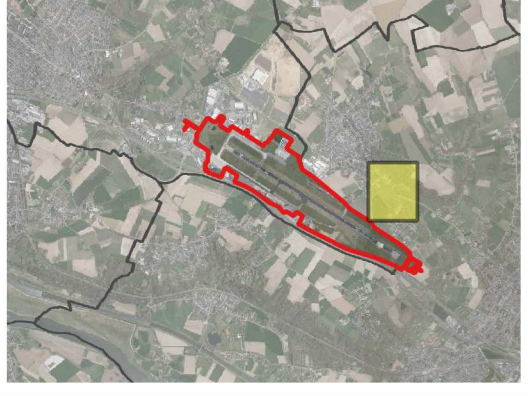


Maastricht Aachen Airport

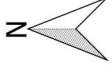
**Representatieve bedrijfssituatie
na maatregelen**

Geluidbelasting

- ≤ 50 dB(A)
- 51 - 55 dB(A)
- 56 - 60 dB(A)



PEUTZ



0 25 50 75 100 125 m


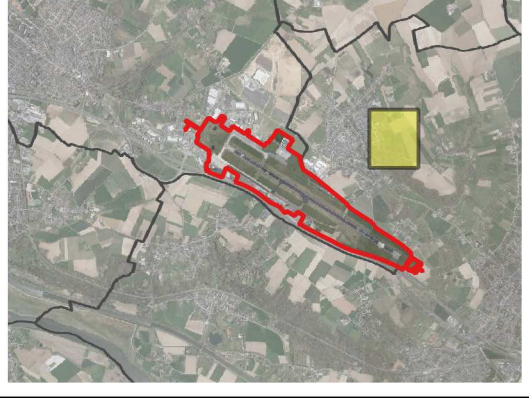


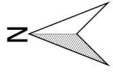
Maastricht Aachen Airport

Representatieve bedrijfssituatie na maatregelen

Geluidbelasting

- ≤ 50 dB(A)
- 51 - 55 dB(A)
- 56 - 60 dB(A)





0 25 50 75 100 125 m

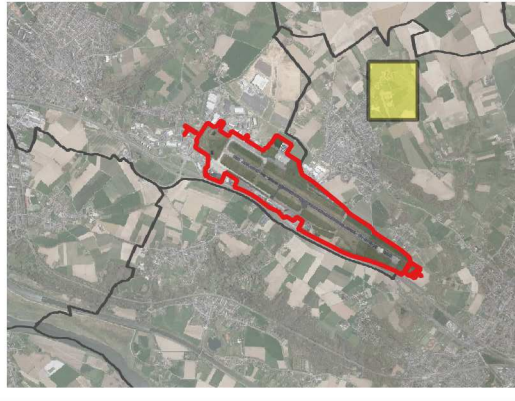


Maastricht Aachen Airport

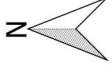
Representatieve bedrijfssituatie na maatregelen

Geluidbelasting

- ≤ 50 dB(A)
- 51 - 55 dB(A)
- 56 - 60 dB(A)



PEUTZ



0 25 50 75 100 125 m

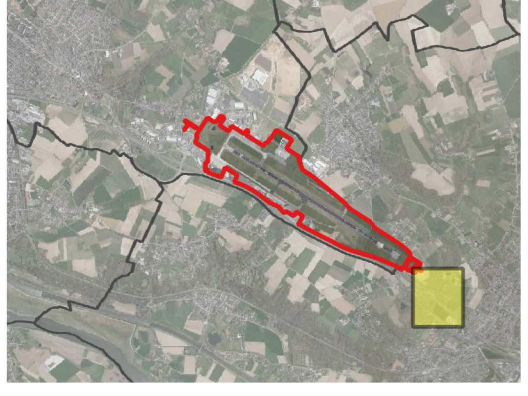


Maastricht Aachen Airport

**Representatieve bedrijfssituatie
na maatregelen**

Geluidbelasting

- ≤ 50 dB(A)
- 51 - 55 dB(A)
- 56 - 60 dB(A)



In onderstaande tabellen is het effect van de in hoofdstuk 5 van het hoofdrapport als "niet doelmatig" aangeduide maatregelen gekwantificeerd. Per maatregel wordt steeds aangeduid:

- 1) hoe het aantal woningen waarvoor een "hogere waarde" benodigd is wijzigt door de maatregel (ten opzichte van de 680 woningen op basis van de in het hoofdrapport gepresenteerde representatieve bedrijfssituatie inclusief de daarbij genoemde maatregelen).
- 2) welk effect (afname) de maatregel heeft in dB(A) per woning (voor woningen waar de geluidbelasting hoger dan 50 dB(A) is).

N.B. Ten opzichte van het voorontwerp PIP zijn de uitgangspunten voor het proefdraaien gewijzigd, waardoor niet meer voor 680 woningen hogere waarden aan de orde zijn, maar voor 720 woningen. De onderstaande tabellen zijn hierop niet aangepast, omdat deze reeds laten zien dat sprake is van maatregelen die "niet doelmatig" zijn.

t1 *Samenvatting geluideffecten – maatregel: inzet PCA op platform B*

Situatie	Aantal woningen	Wijziging geluidbelasting (bij woningen > 50 dB(A))	Aantal woningen
	> 50 dB(A)		
RBS	680	Geen afname / afname kleiner dan 1,0 dB(A)	678
RBS met aanvullende maatregel	648	Afname 1,0 tot 3,0 dB(A)	2
		Afname 3,0 tot 5,0 dB(A)	0
		Afname groter dan 5,0 dB(A)	0

t2 *Samenvatting geluideffecten – maatregel: uitbreiding scherm proefdraaiplaats*

Situatie	Aantal woningen	Wijziging geluidbelasting (bij woningen > 50 dB(A))	Aantal woningen
	> 50 dB(A)		
RBS	680	Geen afname / afname kleiner dan 1,0 dB(A)	680
RBS met aanvullende maatregel	680	Afname 1,0 tot 3,0 dB(A)	0
		Afname 3,0 tot 5,0 dB(A)	0
		Afname groter dan 5,0 dB(A)	0

t3 *Samenvatting geluideffecten – maatregel: wal van 12 meter hoog tussen proefdraaiplaats en Ulestraten*

Situatie	Aantal woningen	Wijziging geluidbelasting (bij woningen > 50 dB(A))	Aantal woningen
	> 50 dB(A)		
RBS	680	Geen afname / afname kleiner dan 1,0 dB(A)	680
RBS met aanvullende maatregel	680	Afname 1,0 tot 3,0 dB(A)	0
		Afname 3,0 tot 5,0 dB(A)	0
		Afname groter dan 5,0 dB(A)	0

t4 *Samenvatting geluideffecten – maatregel: parkeergebouw van 9 meter hoog op P2*

Situatie	Aantal woningen > 50 dB(A)	Wijziging geluidbelasting (bij woningen > 50 dB(A))	Aantal woningen
RBS	680	Geen afname / afname kleiner dan 1 dB(A)	680
RBS met aanvullende maatregel	680	Afname 1 tot 3 dB(A)	0
		Afname 3 tot 5 dB(A)	0
		Afname groter dan 5 dB(A)	0

t5 *Samenvatting geluideffecten – maatregel: grondwal van 12 meter hoog tussen C-platform en Geverik*

Situatie	Aantal woningen > 50 dB(A)	Wijziging geluidbelasting (bij woningen > 50 dB(A))	Aantal woningen
RBS	680	Geen afname / afname kleiner dan 1,0 dB(A)	678
RBS met aanvullende maatregel	679	Afname 1,0 tot 3,0 dB(A)	1
		Afname 3,0 tot 5,0 dB(A)	0
		Afname groter dan 5,0 dB(A)	1

t6 *Samenvatting geluideffecten – maatregel: scherm tussen SAMCO en Aviation House*

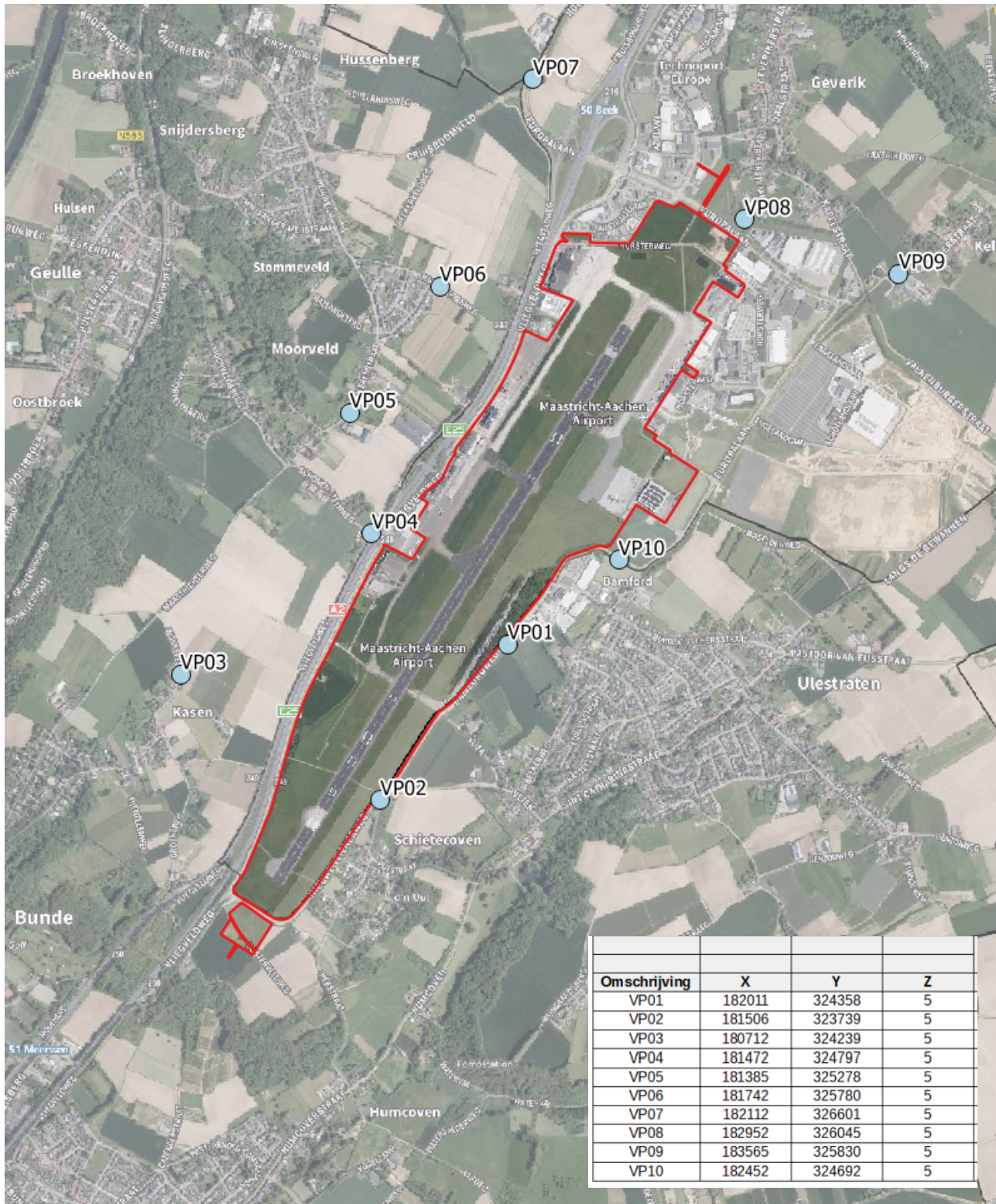
Situatie	Aantal woningen > 50 dB(A)	Wijziging geluidbelasting (bij woningen > 50 dB(A))	Aantal woningen
RBS	680	Geen afname / afname kleiner dan 1,0 dB(A)	680
RBS met aanvullende maatregel	680	Afname 1,0 tot 3,0 dB(A)	0
		Afname 3,0 tot 5,0 dB(A)	0
		Afname groter dan 5,0 dB(A)	0

t7 *Samenvatting geluideffecten – maatregel: scherm van 12 meter hoog langs het D-platform*

Situatie	Aantal woningen > 50 dB(A)	Wijziging geluidbelasting (bij woningen > 50 dB(A))	Aantal woningen
RBS	680	Geen afname / afname kleiner dan 1,0 dB(A)	680
RBS met aanvullende maatregel	667	Afname 1,0 tot 3,0 dB(A)	0
		Afname 3,0 tot 5,0 dB(A)	0
		Afname groter dan 5,0 dB(A)	0

t8 *Samenvatting geluideffecten – maatregel: grondwal van 12 meter hoog tussen D-platform en Ulestraten*

Situatie	Aantal woningen > 50 dB(A)	Wijziging geluidbelasting (bij woningen > 50 dB(A))	Aantal woningen
RBS	680	Geen afname / afname kleiner dan 1,0 dB(A)	678
RBS met aanvullende maatregel	680	Afname 1,0 tot 3,0 dB(A)	2
		Afname 3,0 tot 5,0 dB(A)	0
		Afname groter dan 5,0 dB(A)	0



RBS LARLT

Omschrijving	X	Y	Z	Langtijdgemiddelde beoordelingsniveaus in dB(A)		
				DAG	AVOND	NACHT
VP01	182011	324358	5	59	49	39
VP02	181506	323739	5	54	45	34
VP03	180712	324239	5	50	40	28
VP04	181472	324797	5	61	51	41
VP05	181385	325278	5	51	44	36
VP06	181742	325780	5	53	46	39
VP07	182112	326601	5	52	40	31
VP08	182952	326045	5	59	50	41
VP09	183565	325830	5	46	39	34
VP10	182452	324692	5	58	51	44

RBS LARLT – OVERIG GELUID (EXCLUSIEF PROEFDRAAIEN)

Omschrijving	X	Y	Z	Langtijdgemiddelde beoordelingsniveaus in dB(A)		
				DAG	AVOND	NACHT
VP01	182011	324358	5	46	43	39
VP02	181506	323739	5	40	37	34
VP03	180712	324239	5	36	32	28
VP04	181472	324797	5	50	49	41
VP05	181385	325278	5	45	41	36
VP06	181742	325780	5	48	44	39
VP07	182112	326601	5	41	36	31
VP08	182952	326045	5	50	46	41
VP09	183565	325830	5	42	39	34
VP10	182452	324692	5	53	49	44

RBS LAMAX

Omschrijving	X	Y	Z	Maximale geluidniveaus in dB(A)		
				DAG	AVOND	NACHT
VP01	182011	324358	5	79	64	56
VP02	181506	323739	5	75	60	58
VP03	180712	324239	5	70	55	49
VP04	181472	324797	5	80	62	62
VP05	181385	325278	5	65	56	48
VP06	181742	325780	5	67	57	53
VP07	182112	326601	5	65	53	45
VP08	182952	326045	5	73	64	58
VP09	183565	325830	5	63	49	49
VP10	182452	324692	5	73	62	62

IBS A – MEER APU-GEbruik OP PLATFORM B EN D

Omschrijving	X	Y	Z	Langtijdgemiddelde beoordelingsniveaus in dB(A)		
				DAG	AVOND	NACHT
VP01	182011	324358	5	59	49	40
VP02	181506	323739	5	54	45	35
VP03	180712	324239	5	50	40	30
VP04	181472	324797	5	61	51	42
VP05	181385	325278	5	52	45	38
VP06	181742	325780	5	54	48	42
VP07	182112	326601	5	52	41	34
VP08	182952	326045	5	59	52	44
VP09	183565	325830	5	48	42	36
VP10	182452	324692	5	60	52	47

IBS B – MOTORINSTALLATIE DASH8 CLASSIC OP TRS OF C-PLATFORM

Omschrijving	X	Y	Z	Langtijdgemiddelde beoordelingsniveaus in dB(A)		
				DAG		
VP01	182011	324358	5	63		
VP02	181506	323739	5	59		
VP03	180712	324239	5	54		
VP04	181472	324797	5	62		
VP05	181385	325278	5	56		
VP06	181742	325780	5	57		
VP07	182112	326601	5	53		
VP08	182952	326045	5	63		
VP09	183565	325830	5	46		
VP10	182452	324692	5	62		

IBS C – MOTORINSTALLATIE DASH8 Q400 OP TRS OF C-PLATFORM

Omschrijving	X	Y	Z	Langtijdgemiddelde beoordelingsniveaus in dB(A)		
				DAG		
VP01	182011	324358	5	59		
VP02	181506	323739	5	55		
VP03	180712	324239	5	50		
VP04	181472	324797	5	61		
VP05	181385	325278	5	52		
VP06	181742	325780	5	54		
VP07	182112	326601	5	52		
VP08	182952	326045	5	60		
VP09	183565	325830	5	46		
VP10	182452	324692	5	59		

IBS D – ENGINE BREAK IN EMB/CRJ OP TRS OF C-PLATFORM

Omschrijving	X	Y	Z	Langtijdgemiddelde beoordelingsniveaus in dB(A)		
				DAG		
VP01	182011	324358	5	65		
VP02	181506	323739	5	61		
VP03	180712	324239	5	57		
VP04	181472	324797	5	67		
VP05	181385	325278	5	59		
VP06	181742	325780	5	60		
VP07	182112	326601	5	60		
VP08	182952	326045	5	66		
VP09	183565	325830	5	54		
VP10	182452	324692	5	64		

MEMO

PROJECT	Maastricht Aachen Airport – aanvraag Omgevingsvergunning
PROJECTNUMMER	SLM008488
ONDERWERP	Informatie ten behoeve van afweging realisatie GRE op MAA
AUTEUR	Franci Vanweert i.s.m. Hermie Keulen (MAABI) en Tony Kessen (Peutz)
DATUM	13 oktober 2023

1 AANLEIDING

Op 1 februari 2022 heeft de provincie Limburg het voorontwerp PIP MAA Proefdraaien ter inzage gelegd. Ten tijde van de terinzagelegging hebben een aantal informatiebijeenkomsten plaatsgevonden waar vragen zijn gesteld. Door belanghebbenden zijn ook reacties ingediend op het voorontwerp PIP. Een aantal vragen en reacties heeft betrekking op geluidafscherming rondom de proefdraailocatie(s).

Op 3 juni 2022 heeft Provinciale Staten een eerste besluit genomen over de toekomst van de luchthaven. Onderdeel van het besluit is het vaststellen van het Amendement 145 Heldens c.s. inzake ‘Een omgevingsbewust en toekomstbestendig MAA’. PS is overeenkomstig dit amendement van mening dat:

Bij het binnenkort vast te stellen PIP voor het proefdraaien van straalmotoren op het luchthaventerrein een deugdelijke afscherming geplaatst dient te worden om de aangrenzende dorpskernen zoveel mogelijk te ontlasten;

Er is geen wettelijke aanleiding voor het plaatsen van een “deugdelijke afscherming”: de situatie zonder “deugdelijke afscherming”, zoals beschreven in de voorontwerp PIP en in de nu voorliggende vergunningsaanvraag past reeds binnen alle wettelijke bepalingen. Het eventueel realiseren van een aanvullende afscherming is derhalve een bovenwettelijke maatregel.

Door belanghebbenden is het realiseren van een Ground Run-Up Enclosure (GRE) voorgesteld in de inspraakreacties. Een GRE is één van de mogelijkheden om tot een deugdelijke afschemering te komen, zoals weergegeven in de aanhef van het Amendement 145 Heldens c.s.

MAA/MAABI heeft aan WSP en Peutz opdracht gegeven om basisinformatie te verzamelen ten behoeve van het maken van een afweging over het al dan niet realiseren van een GRE.

Deze basisinformatie is door de provincie Limburg gebruikt om – als bijlage 4 bij het Statenvoorstel “Uitwerking transitie Maastricht Aachen Airport” d.d. 15 november 2022 - een variantenafweging te maken van maatregelen die invulling kunnen geven aan de geciteerde overweging van Amendement 145.

In de aanvraag om de Omgevingsvergunning worden andere proefdraaiactiviteiten aangevraagd dan waarop de eerder verstrekte basisinformatie is gebaseerd, hetgeen leidt tot andere akoestische effecten van de beschouwde GRE-varianten.

Voorliggende notitie geeft een update van deze basisinformatie. De update betreft enkel de akoestische informatie. Veder zijn diverse losstaande documenten geïntegreerd tot één document.

De afwegingsinformatie is op 2 niveaus verzameld:

- Alternatievenafweging: globale afweging betreffende type en locatie van de GRE
- Variantenafweging: detailafweging van een aantal (varianten van de) alternatieven

In deze memo is deze afwegingsinformatie beschreven op basis van GRE-concepten.

Indien gekozen wordt voor een GRE, dan dient vervolgens deze variant verder geoptimaliseerd en in detail ontworpen te worden, zodat de investerings- en operationele kosten gedetailleerd inzichtelijk kunnen worden gemaakt en geluideffecten bepaald kunnen worden op een nauwkeurigheidsniveau. De geluidbelastingen op basis van de geoptimaliseerde en in detail uitgewerkte GRE kunnen gebruikt worden voor een besluit over het PIP waarbij de hogere waarde voor het gezoneerde industrieterrein worden vastgesteld en voor de omgevingsvergunning waarin de geluidgrenswaarden voor MAA worden vastgelegd.

Tot slot is in deze memo ook de afweging van MAA/MAABI opgenomen ten aanzien van het wel of niet realiseren van een GRE.

Leeswijzer:

In **hoofdstuk 2** wordt toegelicht wat een GRE is. In **hoofdstuk 3** zijn de mogelijkheden voor het toepassen van een GRE op MAA beschreven in relatie tot andere luchthavens. In **hoofdstuk 4** is beschreven en gemotiveerd welke afwegingsinformatie is verzameld. In **hoofdstuk 5** heeft een globale afweging plaatsgevonden die vooral gericht is op type GRE en locatie van de GRE en zijn varianten bepaald die nader zijn gedetailleerd. In **hoofdstuk 6** is deze nadere detaillering beschreven. In **hoofdstuk 7** is het standpunt van MAA/MAABI opgenomen.

2 WAT IS EEN GRE?

Een Ground Run-Up Enclosure (GRE) is een 2, 3 of 4-zijdige geluidafscherming rondom een proefdraailocatie. De GRE wordt zodanig ontworpen dat de luchtstroom (blast) van de proefdraaiende vliegtuigen (deels) door de geluidafschermende voorziening kan stromen of via zogenaamde blast deflectors wordt afgebogen, zodat het proefdraaien minimaal wordt gehinderd. Doordat geluidreducerende voorzieningen in wanden en luchtstroomopeningen zijn aangebracht, kan een geluidreductie tot 15 á 20 dB (afhankelijk van de afmetingen en oriëntatie van de GRE) gerealiseerd worden. In figuur 1 t/m 3 zijn foto's opgenomen van mogelijke GRE's.



Figuur 1: 2-zijdige GRE



Figuur 2: 3-zijdige GRE



Figuur 3: 4-zijdige GRE

Wereldwijd zijn slechts een beperkt aantal bedrijven actief in de bouw van GRE's. BDI is het meest bekend. BDI heeft wereldwijd circa 30 GRE's gebouwd (peildatum 2016), waaronder de GRE op de Billy Bishop Toronto City Airport, Zurich International Airport, Finkenwerder Airport Hamburg en de Cambridge Airport (Engeland).

GRE's worden meestal gebouwd op luchthavens waar:

1. vliegtuigbouwers met R&D-, productie- en testfaciliteiten zijn gesitueerd;
2. vliegtuigen in de nachtperiode moeten worden getest;
3. het proefdraaien bij omliggende woningen een geluidbelasting veroorzaakt die hoger is dan hetgeen wettelijk is toegestaan.

Ad. 1

Het betreft meestal locaties waar vliegtuigbouwers intensief gebruik moeten maken van de proefdraaifaciliteiten. Voorbeelden in Europa zijn Hamburg (GRE eigendom van Airbus GmbH) en Cambridge (GRE eigendom van Marchall Aerospace & Defence Group).

Ad.2

Luchtvaartmaatschappijen zijn verplicht om hun vliegtuigen routinematig te inspecteren en te onderhouden om de veiligheid te waarborgen. Elk vliegtuig heeft een strikt onderhoudsschema op basis van het aantal uren in operatie. Run-ups zijn routinematige vliegtuigmotoren onderhouds-tests, waarvoor de werking van een motor met hoog vermogen op de grond vereist is gedurende enkele minuten. Op drukke luchthavens waar luchtvaartmaatschappijen hun basis hebben, vinden deze tests meestal 's nachts plaats wanneer de vliegtuigen klaar zijn met vliegen voor de dag. Om slaapverstoring bij omwonenden te vermijden hebben een aantal luchthavens daarom een GRE gebouwd om het proefdraaien van vliegtuigmotoren 's nachts te laten plaatsvinden.

Ad. 3

Ook zijn er luchthavens bekend waar – bij minder frequente proefdraaiactiviteiten buiten de nachtperiode – een GRE is gebouwd om de hinder bij omwonenden te beperken. Een voorbeeld hiervan is de Ground Run-up Enclosure bij Billy Bishop Airport in Toronto.

De Billy Bishop Airport in Toronto is een passagiersluchthaven waar jaarlijks 2.8 miljoen passagiers vertrekken of landen. Op het luchthaventerrein zijn ook onderhoudsbedrijven gesitueerd. De maximale geluidbelasting bij de woningen vanwege de daar plaatsvindende proefdraaiactiviteiten bedraagt tussen 75 en 85 dB(A) inclusief +5 dB toeslag voor de avondperiode. Op het luchthaventerrein is een 3-zijdige GRE gebouwd van 60 m bij 60 m en een hoogte van 11 tot 14 m. Na realisatie van de GRE verminderde de maximale geluidbelasting tot ca. 65 dB(A) + 5 dB toeslag voor de avondperiode.

3 MOGELIJKHEDEN GRE OP MAA

In hoofdstuk 2 is toegelicht wat een Ground Run-Up Enclosure (GRE) is en waarom op andere luchthavens een GRE is geïnstalleerd rondom de Test Run Site (TRS). De situatie op MAA verschilt behoorlijk van de andere luchthavens waar een GRE is geïnstalleerd:

Ad. 1

Op MAA is geen vliegtuigbouwer gesitueerd die intensief gebruik moeten maken van de TRS voor het full-power proefdraaien van vliegtuigen.

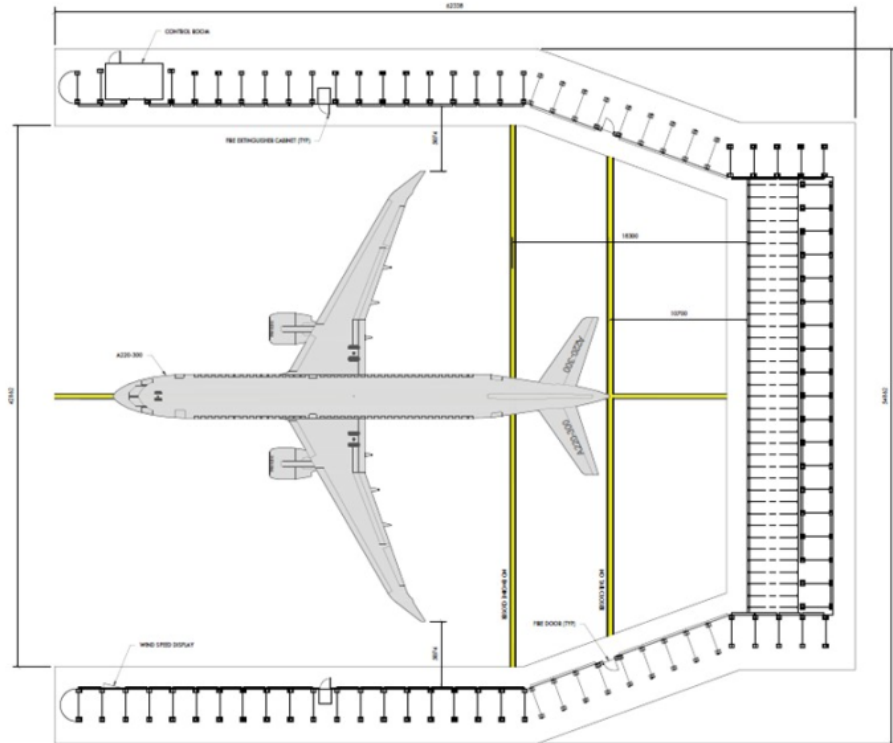
Ad. 2

Op MAA heeft geen luchtvaartmaatschappij een basis waardoor er in de avond- en nachtperiode proefgedraaid moet worden. Het proefdraaien op MAA veroorzaakt geen slaapverstoring.

Ad. 3

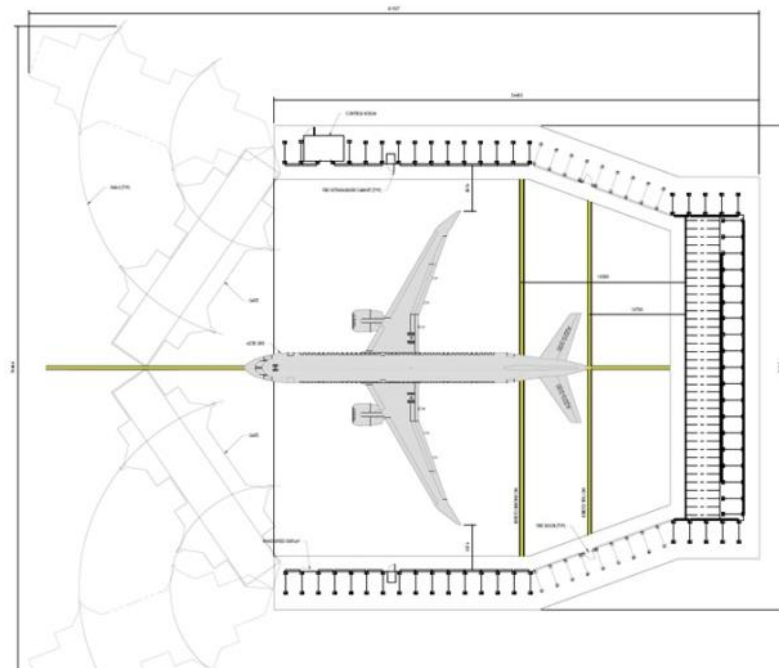
Op MAA zijn weliswaar woningen gesitueerd op relatief korte afstand van proefdraailocaties. Echter, de geluiduitbreiding vanaf de proefdraailocaties tot de dichtstbijzijnde woningen wordt in Maastricht afgeschermd door de bestaande geluidafscherming van de TRS aan de zijde van de A2 en de gebouwen ten oosten van platform C. De situatie in Maastricht is derhalve van dien aard dat zonder GRE reeds voldaan kan worden aan de wettelijke grenswaarden. Er is geen wettelijke verplichting om een GRE te installeren.

Overall ~ 62m long x 54m wide



Figuur 5: Concept 3-zijdige GRE

- Overall including open gates: ~ 82m long x 76m wide
- Fixed walls: ~ 54m long x 54m wide



Figuur 6: Concept 4-zijdige GRE

Het grootste vliegtuig dat Samco onderhoudt en proefdraait is de A220. Voor MAA moet derhalve gedacht worden aan een GRE met een afmeting van ca. 45 bij 62 m met een hoogte van (minstens) 10 m bij een tweezijdige GRE en circa 62 bij 54 m met een hoogte van (minstens) 10 m bij een driezijdige GRE. Ingeval van een 4-zijdige GRE is een ruimte van ca. 82 bij 76 m nodig vanwege de bewegende vierde wand.

4 WIJZE VAN AFWEGING REALISATIE GRE

Bij de afweging over het al dan niet realiseren van een GRE moeten een aantal elementen worden betrokken:

4.1 WAT IS HET GELUIDEFFECT VAN DE GRE?

BDI heeft instructies gegeven over de wijze van modellering van de GRE in het akoestische overdrachtsmodel: de wijze van geluidafscherming, geluidreflectie en geluidtransmissie door de (aerodynamische openingen van de) GRE. Peutz heeft op basis van deze instructie de geluidseffecten van de diverse GRE's bepaald.

In de voorliggende afweging is voor ieder van de onderzochte GRE's bepaald voor hoeveel woningen een hogere waarden moet worden vastgesteld. Basis voor het berekenen van dit aantal woningen (met GRE) is de situatie overeenkomstig de aanvraag omgevingsvergunning, waarbij dat – ingeval van de aanwezigheid van een GRE – ervan uit wordt gegaan dat alle full-power proefdraaibeurten binnen de GRE plaatsvinden.

Door de geluidseffecten op deze wijze inzichtelijk te maken, wordt voorbij gegaan aan het feit dat:

- de akoestische maatgevende proefdraaiactiviteiten (i.c. full power) maximaal 62 keer per jaar plaatsvinden gemiddeld gedurende enkele minuten. Uitzonderlijk wordt langer proefgedraaid.
- er weliswaar ook op flight-idle en ground-idle proefgedraaid wordt, doch dat de geluidbelasting vanwege deze proefdraaiactiviteiten veel beperkter is dan de geluidbelasting vanwege het full power proefdraaien en dat geluidafscherming voor flight-idle en ground-idle proefdraaien dus nog minder effectief is dan voor full power proefdraaien;
- er vanuit juridisch-technisch oogpunt moet worden uitgegaan van het meest lawaaiige toestel terwijl dat op dit moment diverse nieuwere toestellen relevant minder geluid uitstralen dan waarvan in de berekeningen is uitgegaan;
- de berekende geluidseffecten derhalve overschat zijn ten opzichte van de werkelijk voorkomende situatie;
- de te proefdraaien vliegtuigen in de toekomst als maar stiller worden waardoor geluidbelastingen lager worden en de effectiviteit van een GRE minder wordt;
- nieuwere vliegtuigen als maar minder in de setting full-power proefgedraaid moeten worden, waardoor het aantal noodzakelijke proefdraaibeurten op full-power op jaarbasis zal afnemen.

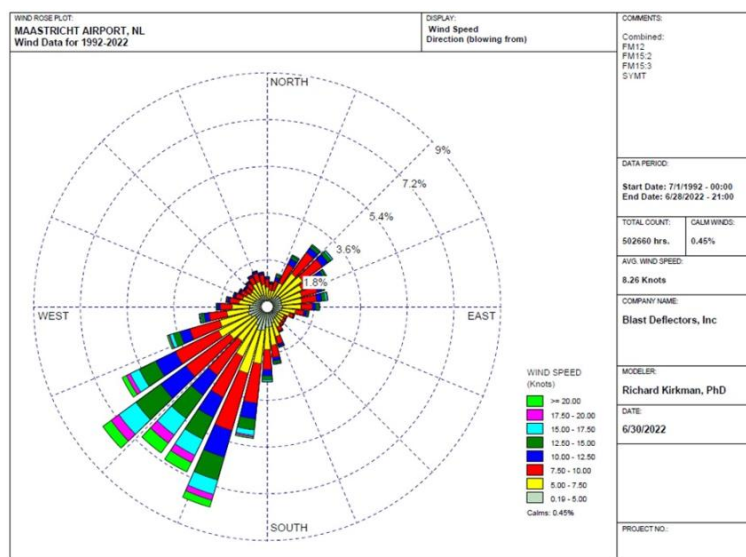
Ten opzichte van de situatie die is beschreven in het voorontwerp PIP, zijn een aantal operationele wijzigingen in het proefdraaien doorgevoerd. Kortheidshalve wordt verwezen naar de beschrijving in het akoestisch rapport. Deze gewijzigde situatie vormt het vertrekpunt voor het bepalen van de akoestische effecten, waarbij dat - ingeval van de aanwezigheid van een GRE – ervan uit wordt gegaan dat alle full-power proefdraaibeurten binnen de GRE plaatsvinden.

4.2 WAT ZIJN DE INVESTERINGSKOSTEN?

Hierbij moet onderscheid worden gemaakt tussen investeringen in civiele werken (taxibaan naar TRS, aanpassingen bestaande TRS/realisatie nieuwe TRS, fundering GRE, ...) en de kosten van de eigenlijke GRE. De kosten voor de civiele investeringen zijn begroot door MAABI; de kosten voor de GRE zijn begroot door BDI.

4.3 WAT ZIJN DE GEBRUIKSBEPERKINGEN VAN DE GRE?

In hoofdstuk 1 is toegelicht dat een vliegtuig slechts in 1 richting kan proefdraaien indien een GRE is geplaatst op de proefdraailocatie. Tegelijkertijd moet een vliegtuig “met de neus in de wind” staan om te kunnen proefdraaien. Er kan derhalve niet bij alle windrichtingen proefgedraaid worden. BDI heeft op basis van de langjaargemiddelde windstatistiek voor Maastricht bepaald wat de gebruiksbeperringen zijn van de onderzochte GRE’s. Deze gebruiksbeperring wordt uitgedrukt in het percentage “usability”: het percentage van de tijd dat – uitgaande van de vaste richtingspositie van het vliegtuig – de meteorologische omstandigheden voldoen aan de voorwaarden om te kunnen proefdraaien. BDI heeft bij het bepalen van de usability gebruik gemaakt van onderstaande windroos:



Figuur 7: Windroos Maastricht Airport voor het bepalen van de usability.

4.4 OVERIG

Daarnaast zijn er nog diverse overige elementen die in een afweging moeten worden betrokken: bijvoorbeeld ruimtelijke en operationele consequenties, consequenties voor de toekomstige vastgoedontwikkeling, bedrijfseconomische aspecten, Deze aspecten zijn nog niet uitgewerkt in voorliggende analyse op conceptueel niveau.

5 GLOBALE AFWEGING ALTERNATIEVEN

In deze benadering is op basis van een grove afweging van alternatieven afwegingsinformatie verzameld en zijn enkele alternatieven gedestilleerd, waarvan een aantal varianten gedetailleerd zijn beschouwd in hoofdstuk 6.

De onderzochte alternatieven zijn:

- 2-zijdige GRE op bestaande TRS (zijde A2);
- 2-zijdige GRE op bestaande TRS (zijde Ulestraten);
- 3-zijdige GRE op bestaande TRS;
- 4-zijdige GRE op bestaande TRS;
- GRE op platform C;
- 2-zijdige GRE op nieuwe TRS locatie oost geoptimaliseerd voor het gebruik;
- 2-zijdige GRE op nieuwe TRS locatie oost akoestisch geoptimaliseerd;
- 3-zijdige GRE op nieuwe TRS locatie oost geoptimaliseerd voor het gebruik;
- 3-zijdige GRE op nieuwe TRS locatie oost akoestisch geoptimaliseerd;


- 4-zijdige GRE op nieuwe TRS locatie oost geoptimaliseerd voor het gebruik;
- 4 zijdige GRE op nieuwe TRS in de onmiddellijke omgeving van de MRO-boulevard;
- 4 zijdige GRE op nieuwe TRS nabij de vliegtuigspottersplaats.

5.1 BESTAANDE TRS

Ter plaatse van de bestaande Test Run Site (TRS) is na het verwijderen van de bestaande geluidafschermende voorziening voldoende ruimte beschikbaar voor het realiseren van een 2, 3 of 4-zijdige GRE (zie figuur 7). De ingang van de TRS is nu zuidoostelijk georiënteerd. Ingeval van een 3- of 4-zijdige GRE zal de open zijde van de GRE in zuidwestelijke richting georiënteerd moeten zijn, zodat het gebruik van de TRS niet te veel belemmerd wordt door meteorologische omstandigheden en om voldoende geluidwinst te boeken in Ulestraten.

Realisatie van de GRE op de TRS heeft een aantal ruimtelijke, operationele en bedrijfsmatige voor- en nadelen. Deze voor- en nadelen zijn in de voorliggende conceptuele inventarisatie niet betrokken.

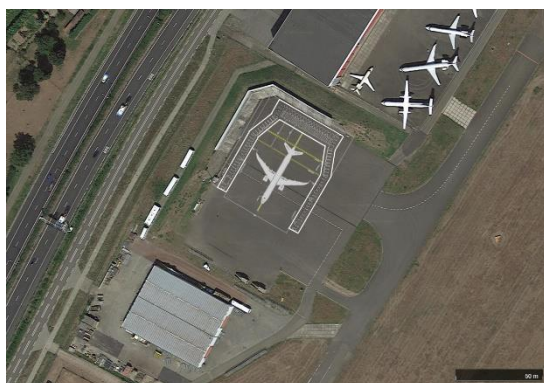
Er zijn 4 varianten onderzocht van een GRE ter plaatse van de bestaande TRS:



2-zijdige GRE TRS zijde A2



2-zijdige GRE TRS zijde Ulestraten



3-zijdige TRS GRE



4-zijdige GRE TRS

Figuur 8: Onderzochte GRE's op de bestaande TRS

5.2 TAXIBAAN E / PLATFORM C

Voor de proefdraailocatie op taxibaan E/platform C zijn er fysiek geen mogelijkheden om een effectieve geluidafscherming of GRE te realiseren. De opstelplaatsen tijdens het proefdraaien bevinden zich in het midden van de taxibaan en het platform. Geluidafscherming is pas effectief als deze óf kort bij de bron, óf kort bij de ontvanger wordt gerealiseerd. Geluidafscherming kort bij de bron is vanwege de benodigde vrije ruimte op de taxibaan en het platform niet mogelijk.

Om die reden heeft geen verder onderzoek plaatsgevonden naar geluidafschermende mogelijkheden voor het proefdraaien op taxibaan E / platform C.

5.3 NIEUWE TRS AAN DE OOSTZIJDE VAN DE BAAN

Een GRE ter plaatse van de bestaande TRS heeft voor- en nadelen. Het grootste nadeel is de toegangs- en gebruiksbeperkingen van de TRS na realisatie van een GRE en de afstand tot de MRO-boulevard. Om deze nadelen tot een minimum te beperken is ook onderzocht of op een alternatieve locatie aan de oostzijde van het luchthaventerrein een nieuwe TRS met een GRE gerealiseerd kan worden. Uit een locatieafweging komen een 3-tal potentiële locaties naar voor.

5.3.1 TEN ZUIDEN VAN HET BESTAANDE PLATFORM D

Deze locatie is gesitueerd ten zuiden van het bestaande platform D. De toegang tot een TRS op deze locatie kan gerealiseerd worden met beperkte verlenging van taxibaan E. De oriëntatie van de TRS kan geoptimaliseerd worden; zowel voor de usability van de TRS alsook vanuit akoestisch oogpunt. Omdat deze locatie grenst aan platform D, wordt eventueel noodzakelijke toekomstige uitbreiding van platform D naar de zuidzijde belemmerd.

Realisatie van een nieuwe TRS ten oosten van start- en landingsbaan en een GRE op deze nieuwe TRS heeft ook een aantal ruimtelijke, operationele en bedrijfsmatige voor- en nadelen. Deze voor- en nadelen zijn in de voorliggende conceptuele inventarisatie evenmin betrokken.

Er zijn 5 varianten onderzocht voor een GRE ter plaatse van een nieuwe TRS aan de oostzijde van de baan



2-zijde GRE oost gebruik geoptimaliseerd



3-zijdige GRE oost gebruik geoptimaliseerd



4-zijdige GRE oost gebruik geoptimaliseerd



2-zijdige GRE oost akoestisch geoptimaliseerd



3-zijdige GRE oost akoestisch geoptimaliseerd

Figuur 9: Onderzochte GRE's op een nieuwe TRS aan de oostzijde van de start- en landingsbaan.

5.3.2 IN DE ONMIDDELIJKE OMGEVING VAN DE MRO-BOULEVARD

Situering van de TRS op deze locatie minimaliseert de interactie tussen vliegtuigen die taxiën van en naar platform D en vliegtuigen die taxiën naar de TRS. De TRS met GRE veroorzaakt echter grote overlast ter plaatse van de bedrijfsgebouwen in de onmiddellijke omgeving en ter plaatse van woningen in Ulestraten. Enkel een 4-zijdige GRE kan de geluidhinder enigszins beperken. Echter, het gebruik van een TRS op deze locaties wordt te fel beperkt door de ongunstige oriëntaties van de TRS met GRE ten opzicht van de meest voorkomende windrichtingen en/of de aanwezigheid van hoge gebouwen en de ongunstige invloed van deze hoge gebouwen op de windstromen.

Vanwege de te verregaande beperkingen van het gebruik van de TRS met eventuele GRE op deze locaties, zijn deze varianten niet verder uitgewerkt.



Figuur 10: Mogelijke situering TRS met GRE in de omgeving van de MRO-boulevard.

5.3.3 NABIJ DE VLIEGTUIGSPOTTERSPLAATS

Eveneens is – globaal- een TRS met GRE meer zuidelijk van platform D, nabij de vliegtuig spottersplaats, beschouwd.



Figuur 11: Mogelijke situering van de TRS met GRE nabij de vliegtuigspotterplaats.

De bruikbaarheid (usability – zie 4.3) en de akoestische effecten van een TRS met GRE ter plaatse van de vliegtuigspotterplaats zijn grosso modo vergelijkbaar met deze van een TRS met GRE ten zuiden van platform C (zie 5.3.1). Deze locatie vraagt echter relevant hogere investeringen omdat voor deze locatie de taxibaan verlengd moet worden. De usability, de akoestische effecten en de investeringskosten van deze variant zijn niet nader gedetailleerd. Op basis van de analyse van de TRS met GRE ten zuiden van platform D, kunnen ook standpunten worden ingenomen over een TRS met GRE ter plaatse van de vliegtuigspotterplaats.

5.4 GROVE AFWEGING ALTERNATIEVEN

In tabel 1 zijn de afwegingselementen (usability, investering en geluidseffect) van de onderzochte GRE-varianten weergegeven.

Tabel 1 Globale afwegingsinformatie (excl. overig)

GRE-Variant	Usability	Investering (in € x 1.000.00)	Geluideffect # vast te stellen hogere waarden
Aangevraagde situatie zonder GRE	100%	0	720
2-zijdige GRE TRS (zijde A2)	78%	7,7 – 7,9*	695-725
2-zijdige GRE TRS (zijde Ulestraten)	78%	7,7 – 7,9*	270-310 (!)
3-zijdige GRE TRS	87-96%**	9,0 – 9,3*	110-130
4-zijdige GRE TRS	85-93%**	13.2-17.7*	100 -120
Platform C	fysiek niet mogelijk		
2-zijdige GRE locatie oost gebruiksoptimal.	78%	4.8-5.4	370-410 (!)
2-zijdige GRE locatie oost akoest. optimal.	≤ 78%	4.8-5.4	280-320
3-zijdige GRE locatie oost gebruiksoptimal.	87-96%**	6.1-6.8	210-240
3-zijdige GRE locatie oost akoest. optimal.	≤87-96%**	6.1-6.8	130-170
4-zijdige GRE locatie oost gebruiksoptimal.	85-93%**	9.4-14.7	95-115
4-zijdige GRE nabij MRO boulevard	Verregaande gebruiksbepalingen		
3-zijdige GRE nabij vliegtuigspotplaats	≤87-96%**	6.1-6.8	n.b.

(!) voldoet niet aan de wet: leidt tot langtijdgemiddelde geluidbelasting van meer dan 60 dB(A) bij een aantal woningen

* inclusief kosten verplaatsen van de daar gesitueerde brandweer oefenlocatie en het amoveren van de huidige geluidweringsvoorziening

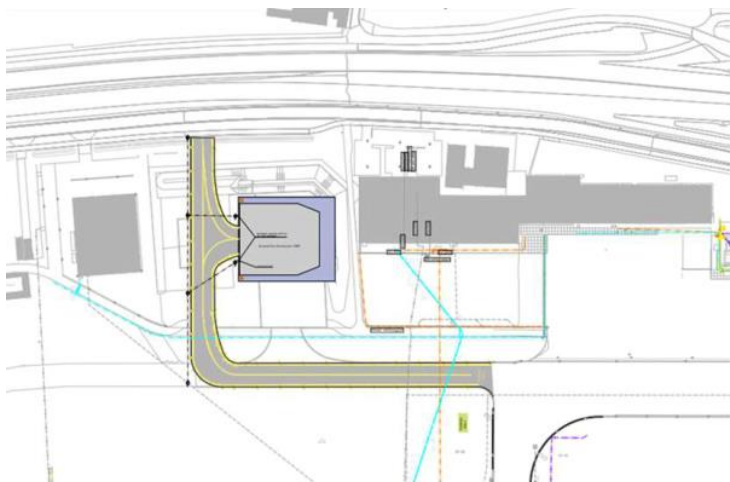
** standaard deflector - Vertivent ducted rear wall

Op basis van deze informatie heeft in hoofdstuk 6 een nadere detailanalyse plaatsgevonden van een aantal varianten.

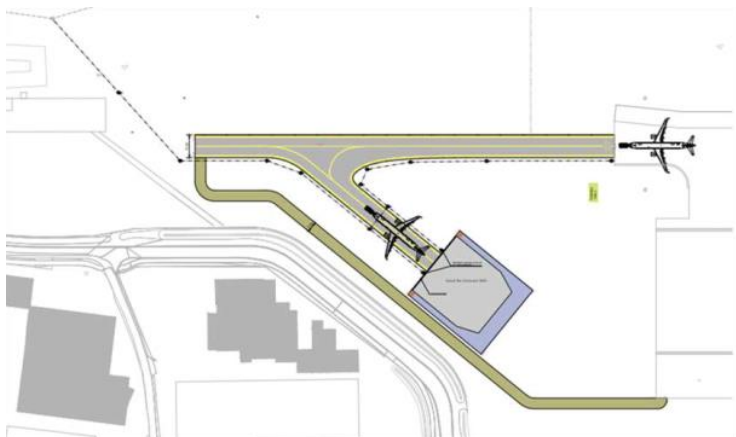
6 DETAILAFWEGING VARIANTEN

Op basis van de globale informatie van de alternatievenafweging is de afwegingsinformatie van de volgende varianten nader gedetailleerd:

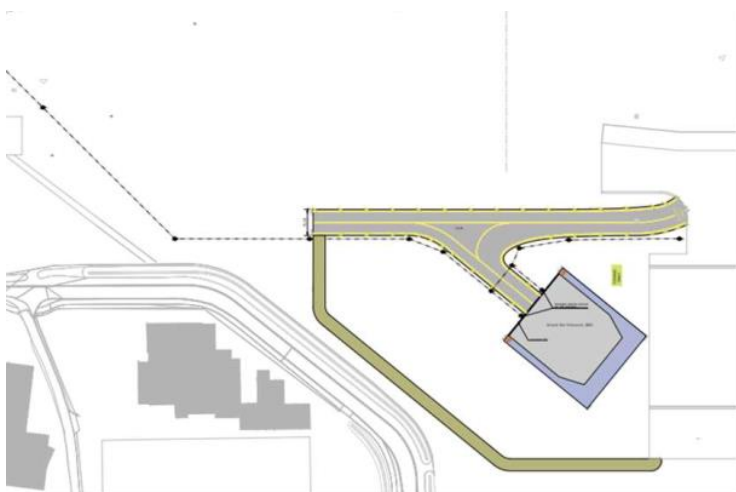
- Variant 5: 3 zijdige GRE op de bestaande TRS: zie figuur 12;
- Variant 1: 3 zijdige GRE tussen platform D en vliegtuigspotplaats: zie figuur 13;
- Variant 3: 3 zijdige GRE ten zuiden van platform D – uitvoering 1: zie figuur 14;
- Variant 4: 3 zijdige GRE ten zuiden van platform D – uitvoering 2: zie figuur 15.



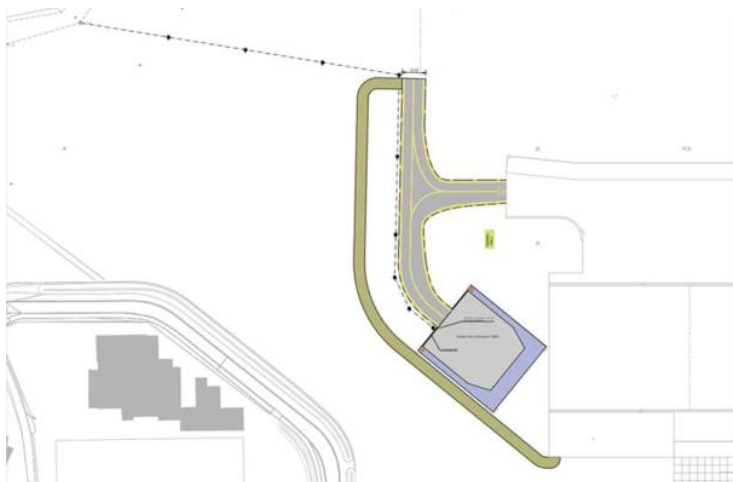
Figuur 12: Schematische ontwerp variant 5



Figuur 13: Schematische ontwerp variant 1



Figuur 14: schematische ontwerp variant 3



Figuur 15: Schematisch ontwerp variant 4

In de detailafweging zijn enkel investeringskosten en geluidseffecten beschouwd. De usability is niet meer beschouwd omdat deze geen echte onderscheidende factor is van de beschouwde varianten.

De detailafweging is op hoofdlijnen als volgt aangepakt:

- bepalen eventuele alternatieve GRE-locatie(s) dzv MAA/MAABI;
- schetsontwerp (aanvullende) infrastructuur dzv MAA/MAABI;
- geluidseffecten van de respectievelijke GRE-locaties dzv Peutz (zie bijlage 1 bij deze memo);
- kostenraming van de respectievelijke GRE-locaties dzv AirportCreators; (zie bijlage 2 bij deze memo);
- integrale afweging varianten dzv MAA/MAABI.

Hierbij zijn de volgende uitgangspunten gehanteerd:

- De geluidseffecten van de respectievelijke GRE-locaties, zoals weergegeven in overzichtstekening in bijlage 1, zijn geactualiseerd aangezien de (aanvullende) infrastructuur bekend is en hierop van invloed is.
- De kostenraming voor de (aanvullende) infrastructuur voor een 3-zijdige GRE, bijlage 2, is gebaseerd op een schetsontwerp obv de Standaard Systematiek Kostenramingen (SSK) van de provincie Limburg en betreft een P85 raming. De kostenramingen voor een 2-zijdige GRE zijn hiervan afgeleid.
- Voor levering en plaatsing van de GRE-constructie zelf is uitgegaan van de aangeleverde gegevens van BDI. Gebaseerd op een globaal ontwerp waarbij nadere engineering noodzakelijk is.

GRE-Variant	Investering (in € x 1.000.00)	Geluideffect # vast te stellen hogere waarden
Aangevraagde situatie zonder GRE	0	720
3-zijdige GRE TRS (variant 5)	9,0 – 9,3*	117
3 zijdige GRE tussen platform D en vliegtuigspotplaats (variant 1)	6.5-6.8	137
3 zijdige GRE ten zuiden van platform D – uitvoering 1 (variant 3)	6.1-6.4	141
3 zijdige GRE ten zuiden van platform D – uitvoering 2 (variant 4)	6.1-6.4	139

* inclusief kosten verplaatsen van de daar gesitueerde brandweer oefenlocatie en het amoveren van de huidige geluidweringsvoorziening

7 AFWEGING MAA/MAABI

Het standpunt van MAA inzake het wel of niet realiseren van een GRE is onderstaand weergegeven.

Overwegende dat:

- de investering in een GRE als doel heeft om de geluidbelasting vanwege het proefdraaien bovenwettelijk te verminderen;
- de akoestische maatgevende proefdraaiactiviteiten (i.c. full power) maximaal 62 keer per jaar plaatsvinden gedurende enkele minuten en – bij uitzondering - langer.
- er weliswaar ook op flight-idle en ground-idle proefgedraaid wordt, doch dat de geluidbelasting vanwege deze proefdraaiactiviteiten veel beperkter is dan de geluidbelasting vanwege het full power proefdraaien en dat geluidafscherming voor flight-idle en ground-idle proefdraaien dus nog minder effectief is dan voor full power proefdraaien;
- afhankelijk van de gekozen GRE-variant een investering van 3 tot 12 miljoen Euro nodig is;
- deze investering en kosten niet in verhouding staan tot de geluideffecten die slechts gedurende beperkte tijd per jaar voorkomen en dus vanuit financieel-akoestisch oogpunt niet doelmatig zijn;
- er geen wettelijke grondslag is die MAA verplicht om een GRE te bouwen;
- er vanuit juridisch-technisch oogpunt moet worden uitgegaan van het meest lawaaiige toestel, terwijl op dit moment diverse nieuwere toestellen relevant minder geluid uitstralen dan waarvan in de berekeningen moet worden uitgegaan;
- de berekende geluideffecten derhalve overschat zijn ten opzichte van de werkelijk voorkomende situatie;
- de te proefdraaien vliegtuigen in de toekomst steeds stiller worden waardoor geluidbelastingen lager worden en de effectiviteit van een GRE minder wordt;
- nieuwere vliegtuigen steeds minder in de setting full-power proefgedraaid moeten worden, waardoor het aantal noodzakelijke proefdraai beurten op full-power op jaarbasis in de toekomst zal afnemen;
- MAA/MAABI al diverse inspanning doen om de milieueffecten van de grondgebonden activiteiten te minimaliseren. Enkele voorbeelden:
 - inzet van elektrisch grondgebonden materieel;
 - ontmoedigen van het gebruik van de APU's;
 - verduurzaming van het vastgoed;
 - reconstructies van de dienstweg noord;
 - plaatsen van zonnepanelen;
 - vermindering van het aantal vergunde full-power proefdraaiactiviteiten van 220 keer per jaar (waarvan 160 gedurende 18 minuten) naar 62 keer per jaar gedurende enkele minuten of – bij uitzondering - langer;

- het beperken van het aantal flight-idle en ground-idle proefdraaisessies

concludeert Maastricht Aachen Airport dat een GRE niet doelmatig is, dat een GRE wettelijk niet noodzakelijk is én dat een GRE in alle redelijkheid niet gevegd kan worden van MAA. MAA maakt de afweging niet tot realisatie van een GRE, al of niet in combinatie met een nieuwe TRS-locatie over te gaan.

Indien desondanks besloten wordt tot het realiseren van een GRE dan dienen in de optiek van MAA/MAABI de volgende afwegingscriteria in de uiteindelijke afweging betrokken te worden:

- gezonde en veilige (werk)omgeving: risico op gezondheidseffecten door emissies van geluid, trillingen én ultrafijnstof;
- efficiënte en veilige bedrijfsvoering: risico op conflicterende activiteiten en ongewenste afhankelijkheden en operationele belemmeringen;
- toekomstbestendige inpassing: mate waarin de locatie past in de toekomstige ruimtelijke ontwikkeling van de luchthaven;
- maakbaarheid: mate waarin de voorziening gemaakt zonder impact op bestaande functies;
- hinder op omgeving: mate waarin de locatie bijdraagt aan hinderbeleving van omwonenden;
- kosten: investeringskosten per minder vast te stellen hogere grenswaarde.

Op basis van deze analyse zijn de aangevraagd proefdraaiactiviteiten en de in hoofdstuk 6 benoemde GRE-varianten vanuit de bovenstaande oogpunten als meest effectief en in volgorde van voorkeur aan te merken:

1. een 3-zijdige GRE ter plaatse van een nieuw te bouwen TRS aan de oostzijde van de start en landingsbaan (locatie/variant 1):
 - Investering: €M 6,5 – 6,8
 - Geluidseffect: voor 137 woningen hogere waarden vaststellen
2. een 3-zijdige GRE ter plaatse van een nieuw te bouwen TRS aan de oostzijde van de start en landingsbaan: (locatie/variant 4)
 - Investering: €M 6,1 – 6,4
 - Geluidseffect: voor 139 woningen hogere waarden vaststellen
3. een 3-zijdige GRE ter plaatse van de bestaande TRS (locatie/variant 5):
 - Investering: €M 9,0 – 9,3
 - Geluidseffect: voor 117 woningen hogere waarden vaststellen.

Zie onderstaande tabel voor onderbouwing voorkeurs volgorde.

Afwegingscriteria	Variant 1 (3-zijdig)	Variant 4 (3-zijdig)	Variant 5 (3-zijdig)
Gezonde en veilige werkomgeving <i>Risico op gezondheidseffecten door emissies van geluid, trillingen, NO_x en (ultra)fijnstof.</i>	Niet tot zeer laag	Gemiddeld tot hoog	Hoog
Efficiënte en veilige bedrijfsvoering <i>Risico op conflicterende activiteiten en ongewenste afhankelijkheden en operationele belemmeringen.</i>	Laag	Hoog ivm afhankelijkheid afhandeling D-platform	Hoog ivm extra baankruisingen
Toekomstbestendige inpassing <i>Mate waarin de locatie past in de toekomstige ruimtelijke ontwikkeling van de luchthaven.</i>	Hoog	Laag	Laag
Maakbaarheid <i>Mate waarin de voorziening gemaakt zonder impact op bestaande functies.</i>	Hoog	Hoog	Laag ivm uitplaatsing BRW oefenplaats, aanpak rijbaan
Akoestisch effect	Significant	Significant	Significant
Kosten Verhoudingsgewijs ten opzichte van elkaar	Laag	Laag	Midden

Tot slot wordt opgemerkt dat de mogelijkheden voor het realiseren van een GRE zijn onderzocht op basis van conceptuele ontwerpen. Indien besloten wordt om één van de GRE-varianten te realiseren dient het ontwerp nog verder gedetailleerd ge-engineerd te worden, zodat de investerings- en operationele kosten gedetailleerd inzichtelijk kunnen worden gemaakt en geluideffecten bepaald kunnen worden op een nauwkeurigheidsniveau, zodat deze gebruikt kunnen worden voor een besluit over het PIP en de omgevingsvergunning.

BIJLAGEN

Bijlage 1: Variantenstudie GRE – geluidaspecten (Peutz)

Bijlage 2: Toelichting kostenschattings alternatieve locaties GRE (AirportCerators)

BIJLAGE

1

VARIANTENSTUDIE GRE –
GELUIDASPECTEN (PEUTZ)

Maastricht Aachen Airport

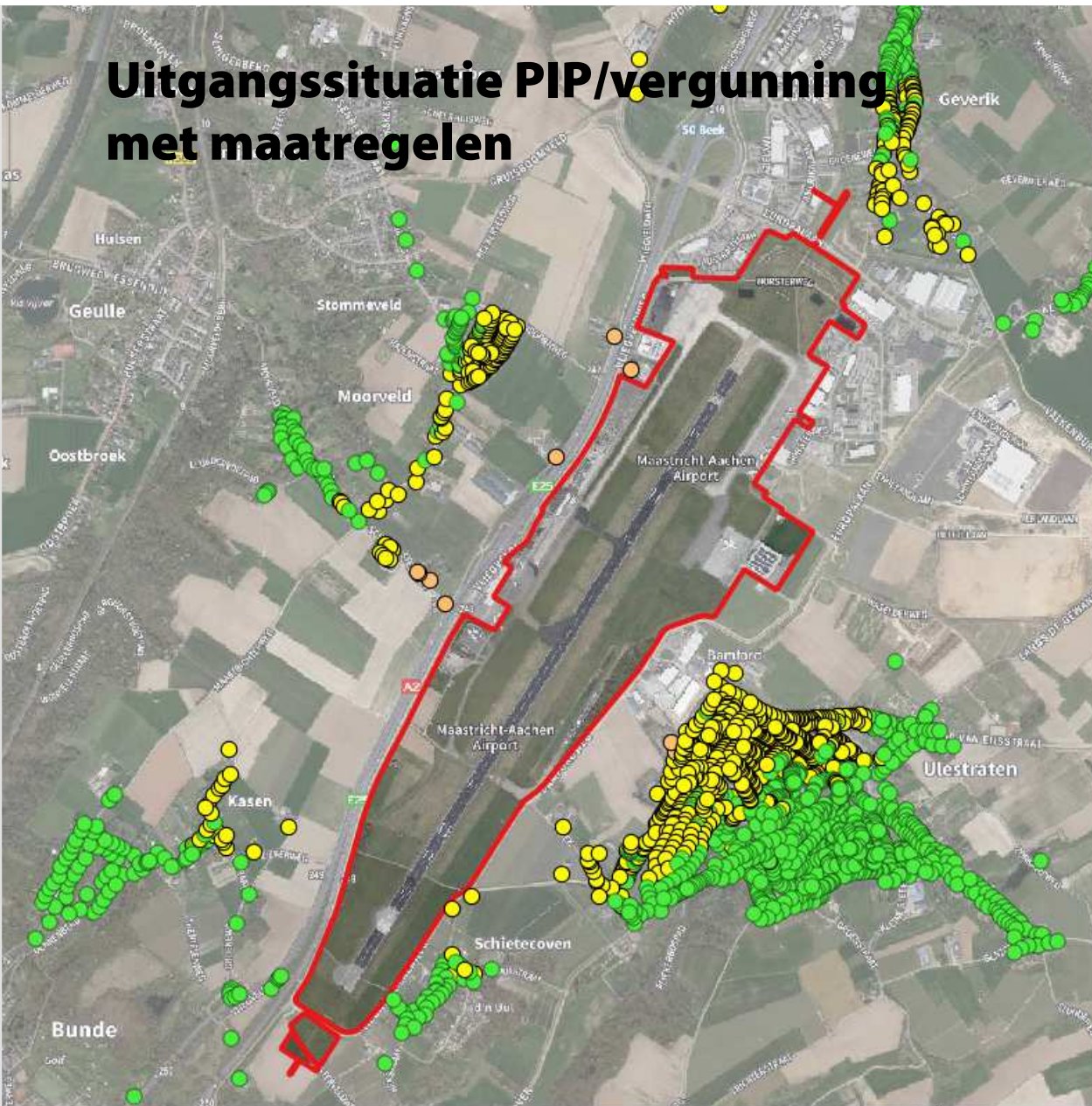
PEUTZ

Variantenstudie GRE Geluidaspecten

Oktober 2023



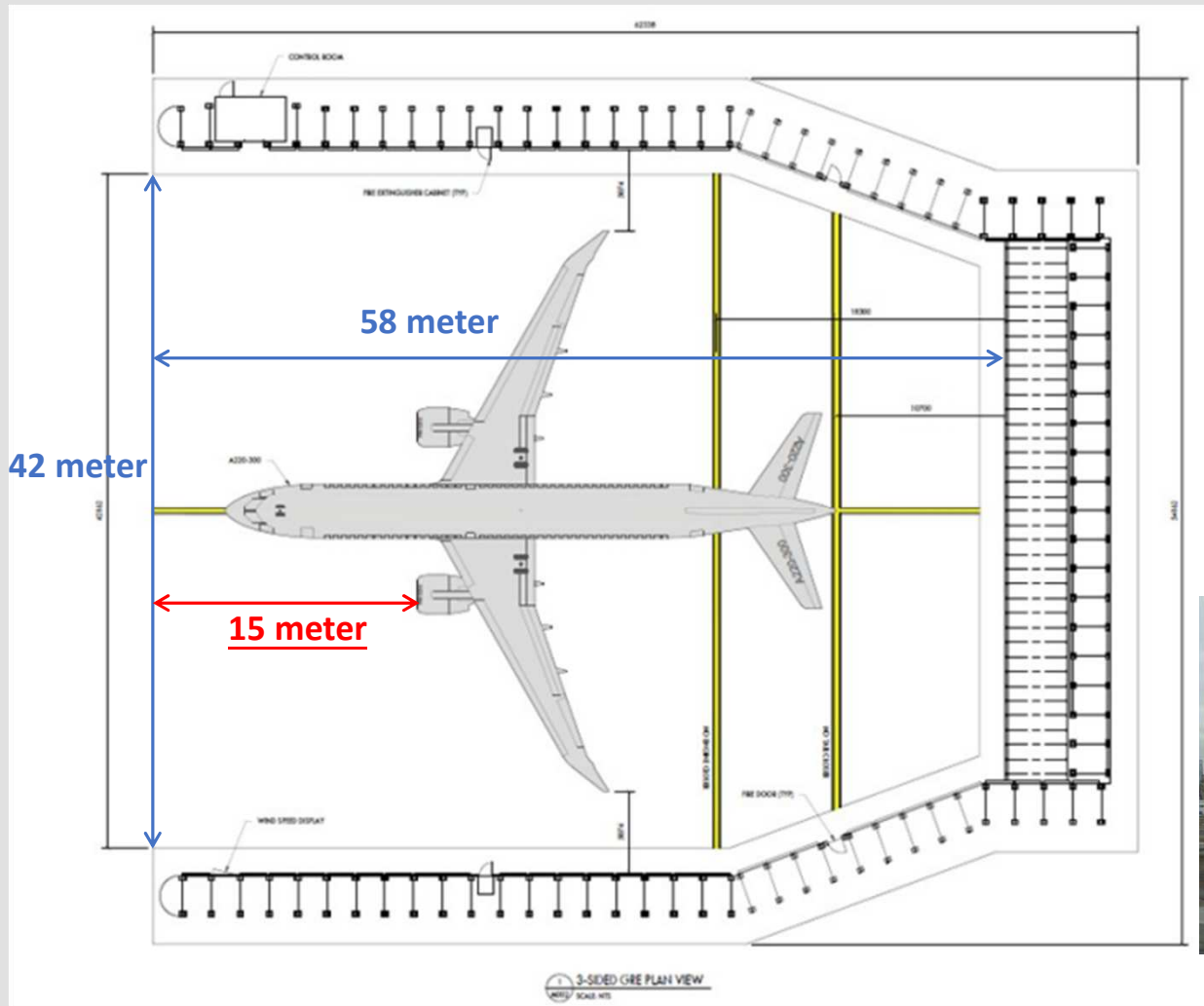
Uitgangssituatie PIP/vergunning met maatregelen



PEUTZ

Woonkern	Aantal woningen
Ulestraten	497
Bunde	21
Moorveld	111
Geulle	6
Beek (Geverik)	83
Elsoo	1
Maastricht-Airport	1
Totaal	720

Uitgangspunten GRE



3-zijdige GRE

Wanden 10 meter hoog, op uiteinden aflopend naar 7 meter

*Binnen*afmetingen globaal 42 x 58 meter

Geschikt voor A220/Dash8

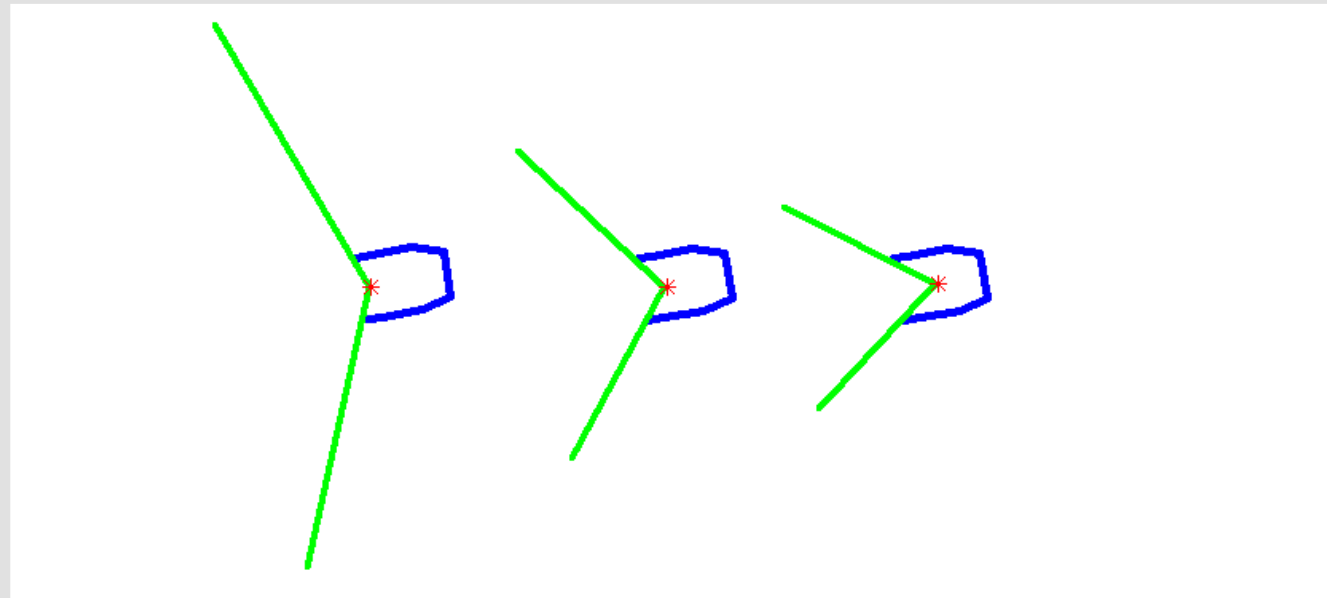


NB let op geluidberekeningen zijn vrij gevoelig voor de afstand van de motor tot de voorkant van de GRE, omdat dit de vrije zichtlijn tussen motor en woningen beïnvloedt: het positioneren van het vliegtuig "dieper" de GRE is heeft een gunstig effect (minder geluid naar de omgeving)

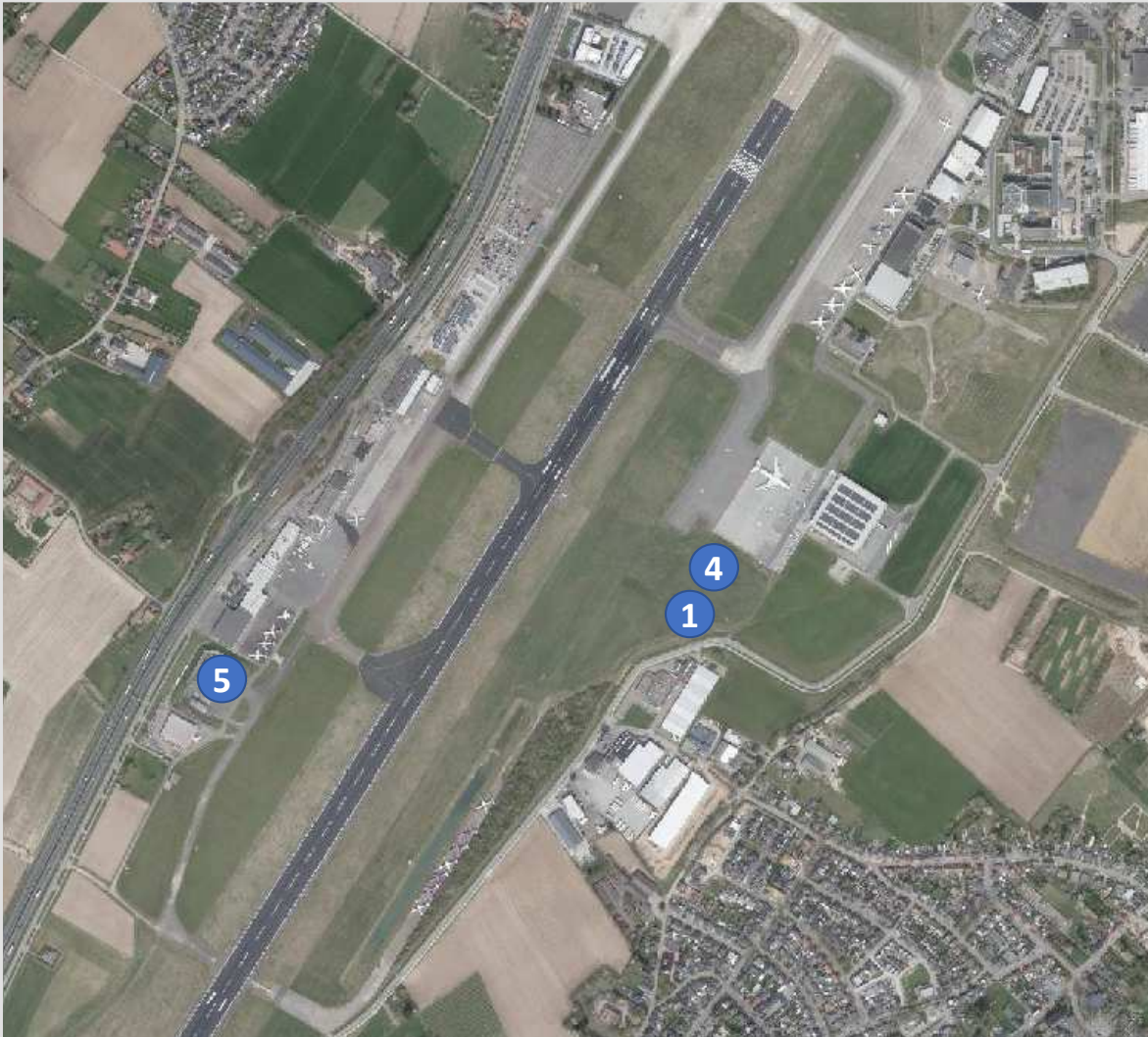
AANGEHOUDEN:

15 METER

conform tekening BDI



Potentiële locaties GRE



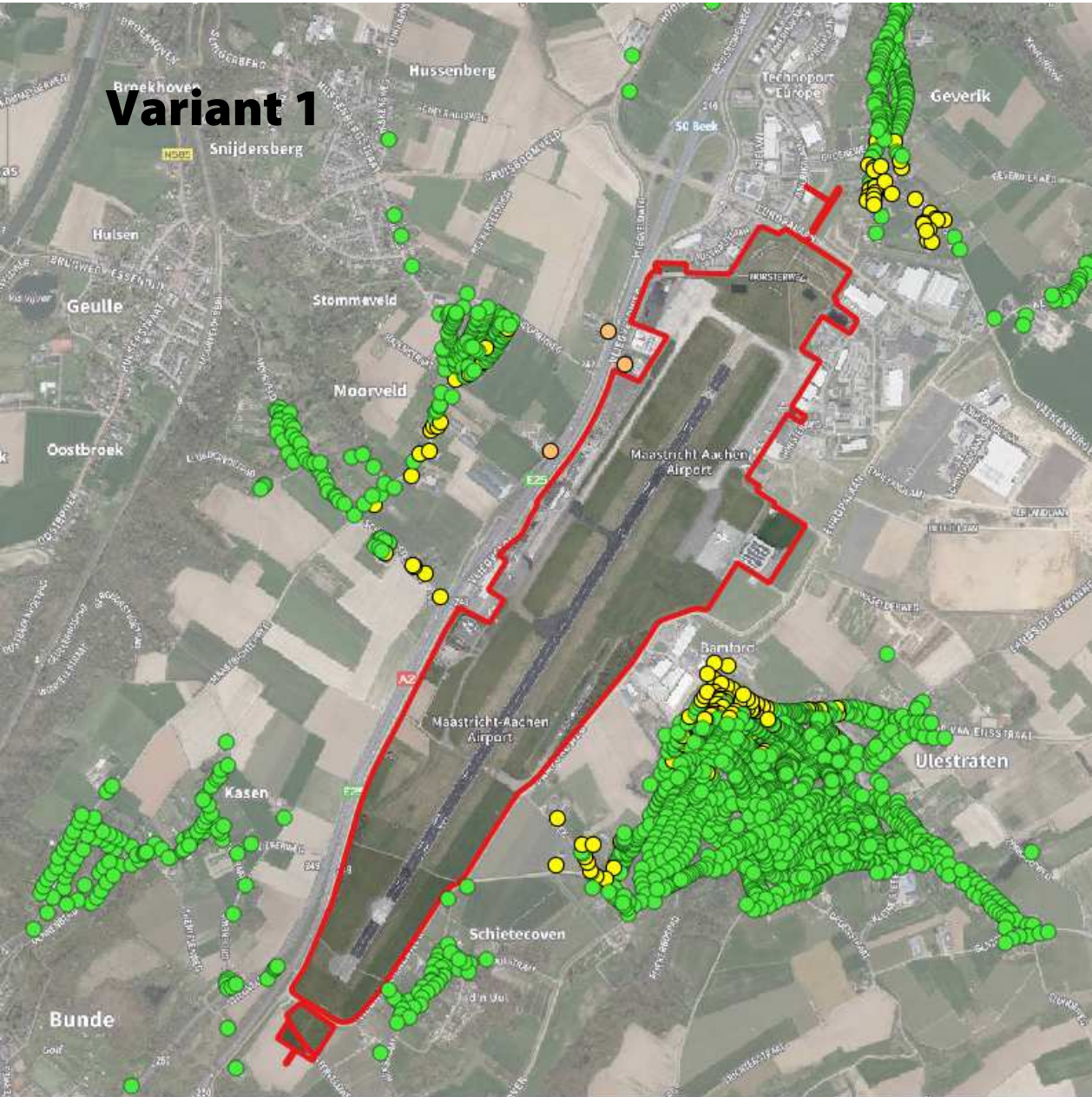
PEUTZ

3 locaties geselecteerd door MAA
1x op bestaande proefdraaiplaats
(variant 5)

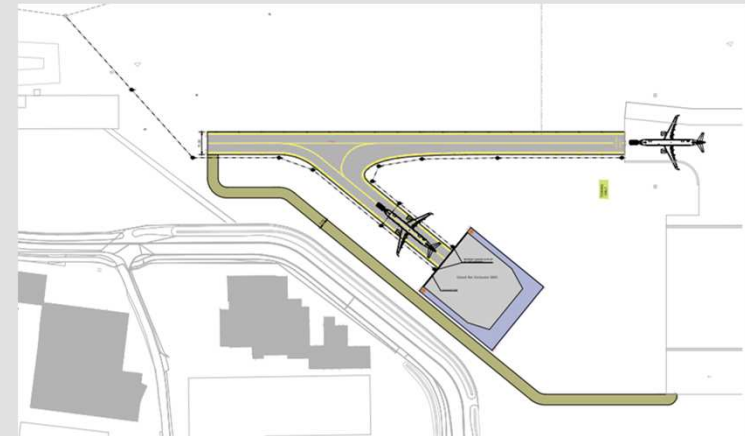
3x nabij platform D (variant 1, 3
en 4)

Variant 3 en 4 op zelfde plek,
andere uitvoering

Variant 1

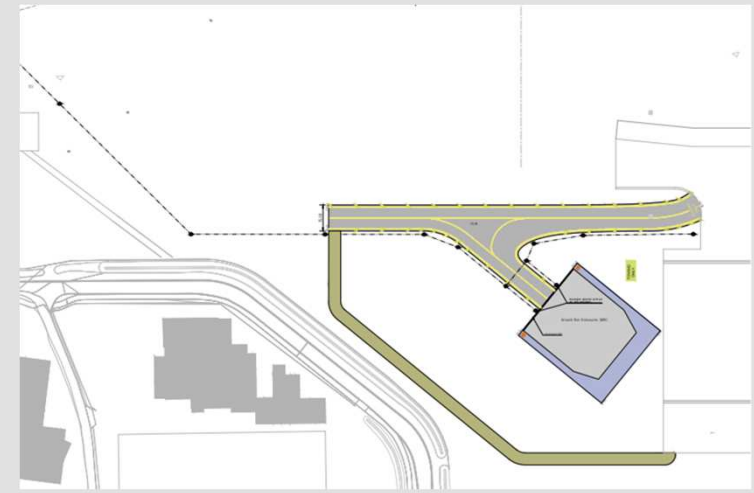
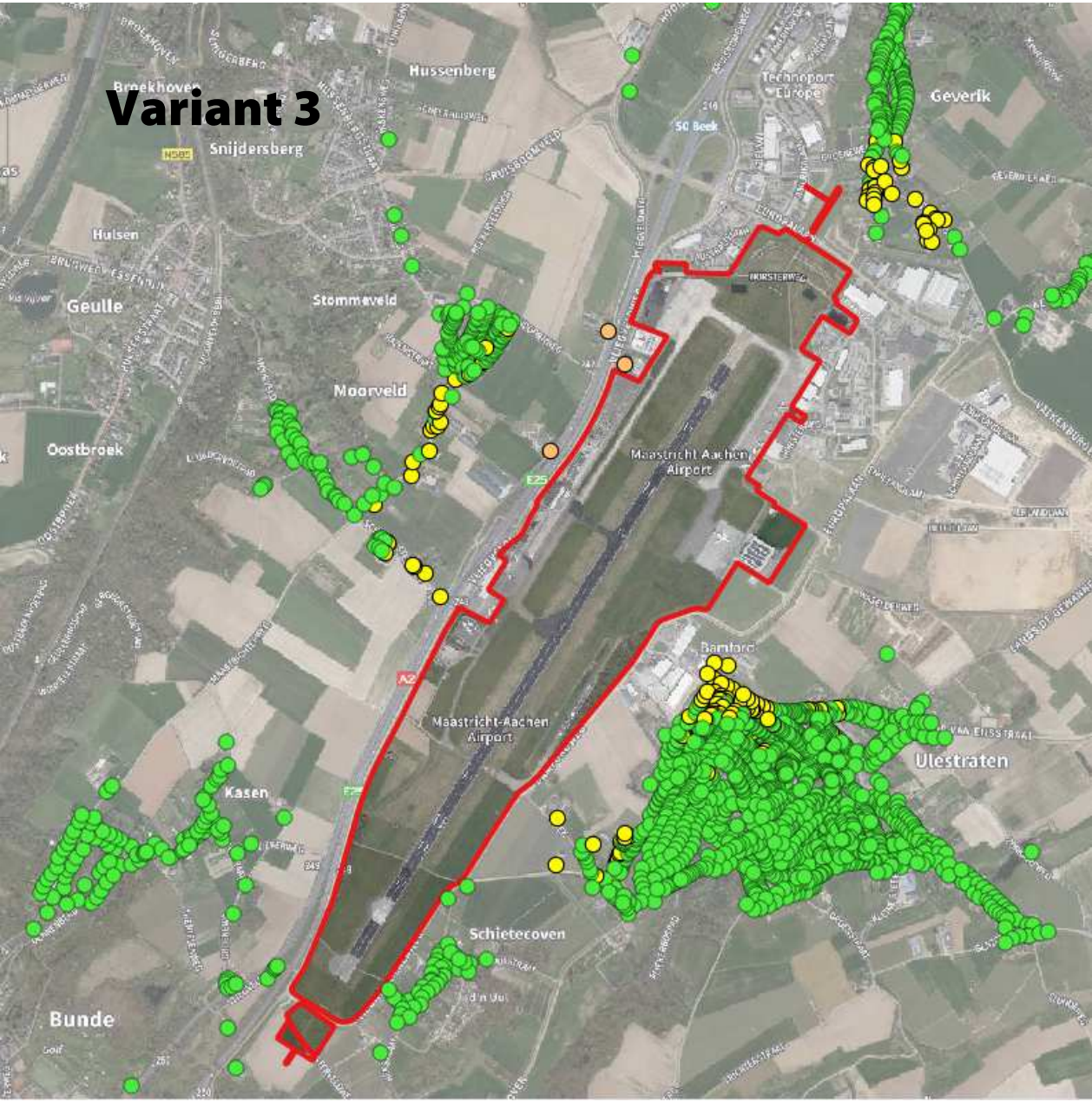


PEUTZ



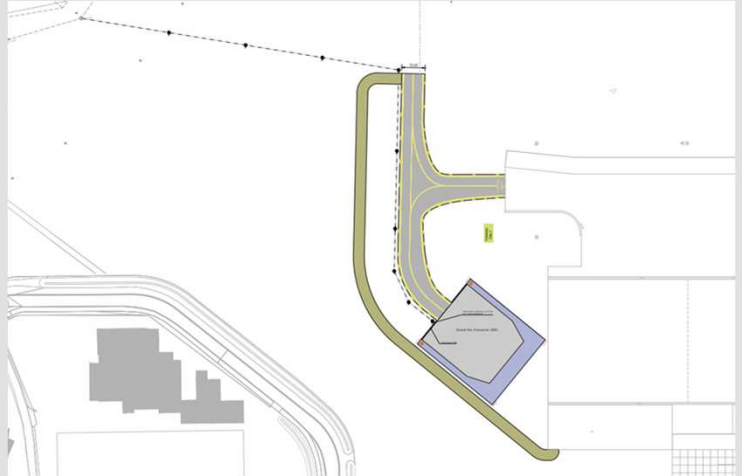
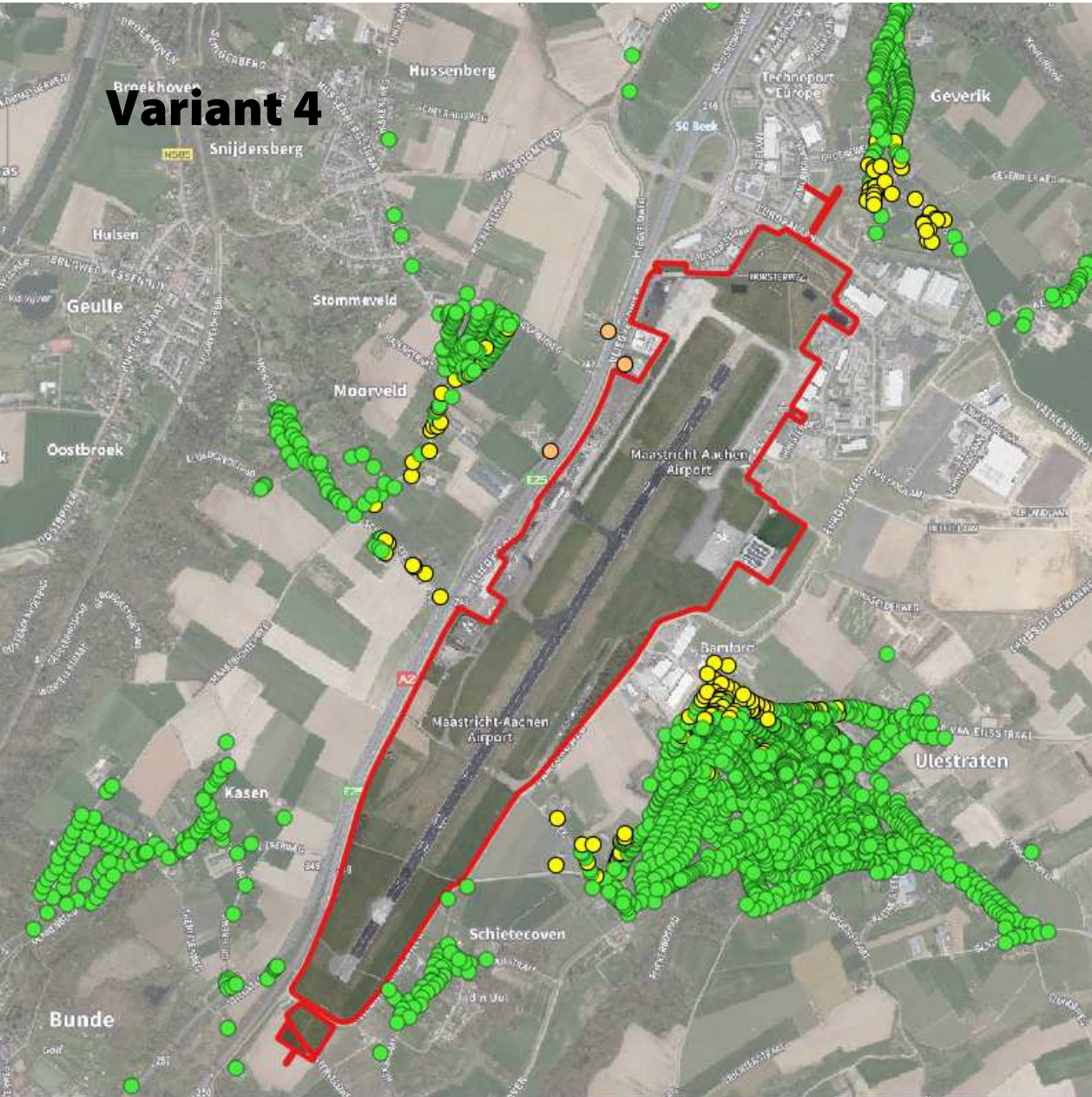
Woonkern	Aantal woningen
Ulestraten	83
Bunde	0
Moorveld	20
Geulle	1
Beek (Geverik)	32
Elsoo	0
Maastricht-Airport	1
Totaal	137

Variant 3



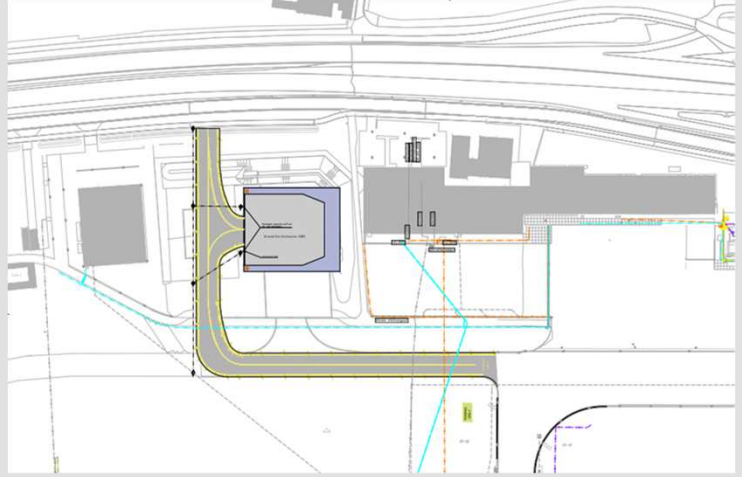
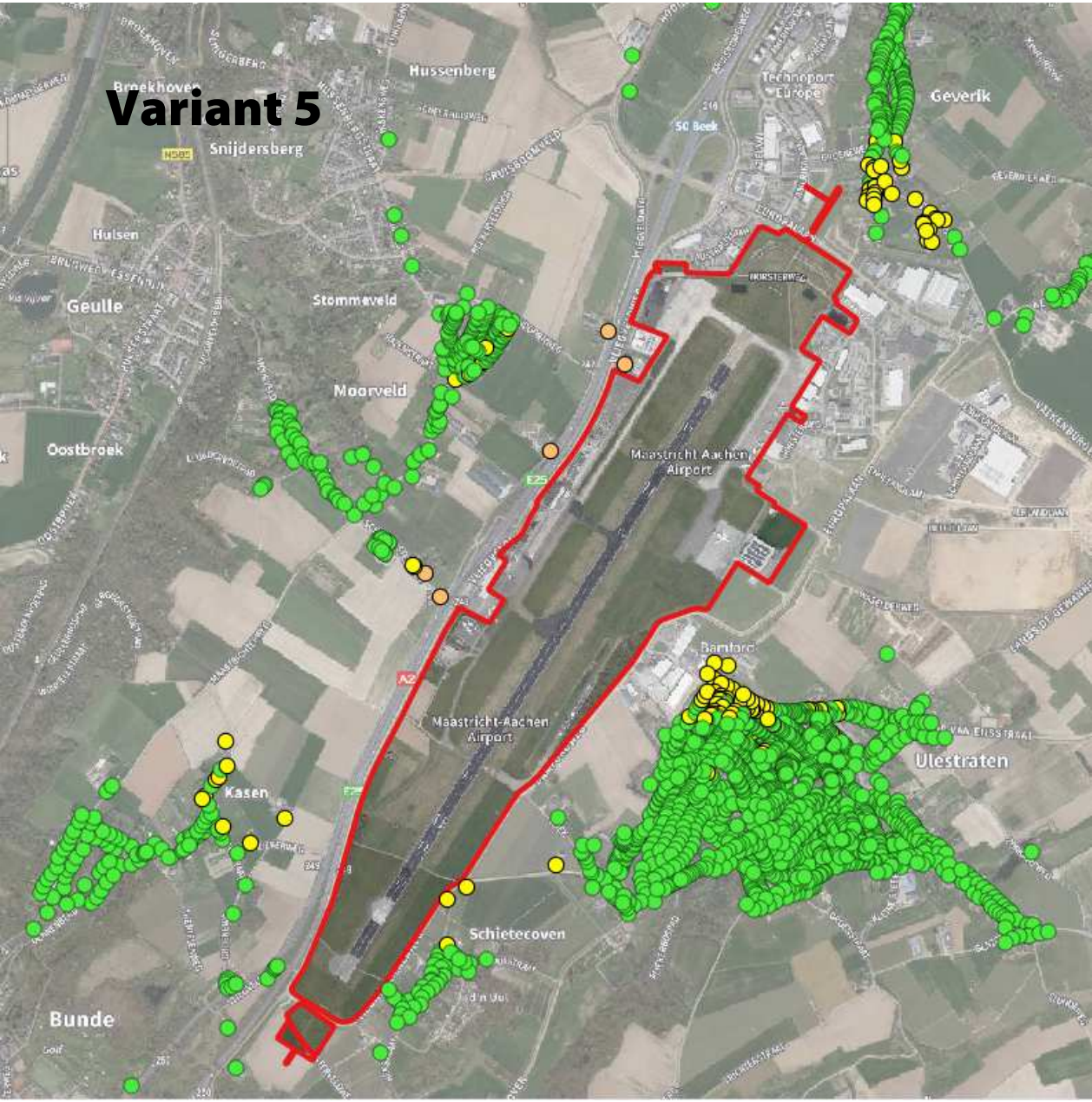
Woonkern	Aantal woningen
Ulestraten	79
Bunde	0
Moorveld	26
Geulle	1
Beek (Geverik)	32
Elsoo	0
Maastricht-Airport	1
Totaal	139

Variant 4



Woonkern	Aantal woningen
Ulestraten	81
Bunde	0
Moorveld	26
Geulle	1
Beek (Geverik)	32
Elsoo	0
Maastricht-Airport	1
Totaal	141

Variant 5



Woonkern	Aantal woningen
Ulestraten	63
Bunde	9
Moorveld	11
Geulle	1
Beek (Geverik)	32
Elsoo	0
Maastricht-Airport	1
Totaal	117

BIJLAGE

2

TOELICHTING
KOSTENSCHATTING
ALTERNATIEVE LOCATIES
GRE (AIRPORTCERATORS)

MEMO

Datum 10 april 2023
Project Maastricht Aachen Airport B&I
Onderwerp **Toelichting kostenschatting
alternatieve locaties GRE**

AirportCreators B.V.
Tupolevlaan 93
1119 PA Schiphol-Rijk

e hello@airportcreators.com
i www.airportcreators.com
t 020 899 0000

BTW 8567.94.594
KVK 67015549
Bank NL93 RABO 0336 46 79 07
BIC RABONL2U

Inleiding

Op uw verzoek heeft AirportCreators een kosteninschatting opgesteld voor vier alternatieve locaties voor de test run site, ookwel ground run-up enclosure (afk. GRE). Het werk bestaat in hoofdzaak uit:

- Platform (vliegtuigopstelplaats t.b.v. GRE) in beton. Asphalt EME (of vergelijkbaar) dient nader onderzocht te worden.
- HWA en verlichting op platform
- Sleeproute voor code C verkeer, met markering, markers en drainage. Zonder verlichting.
- Dienstweg voor sleepvoertuigen en ander dienstverkeer

In de vijfde variant is tevens de reconstructie van de bestaande rijbaan en de aanleg van een nieuwe brandweeroefenplaats opgenomen, exclusief oefenopstelling.

Uitgangspunten

Voor de raming zijn de volgende uitgangspunten gehanteerd:

- Vertrekpunt; variantschetsen van MAA, opgewerkt door AirportCreators t.b.v. een controle op verhardingsoppervlak d.m.v. rijvcurvesimulatie;
- Peil van de verharding nader te bepalen, voor nu uitgegaan van huidig maaiveld;
- Maatgevend toestel Boeing 737 / A321 (EASA code C)
- Rijbaan is enkel voor sleepverkeer, oftewel geen zelfstandig manoeuvreren van vliegtuigen;
- Toevoegen van dienstweg voor grondverkeer;
- Toevoegen van platformverlichting en hemelwaterafvoer;
- P85 raming, SSK methode cf. leidraad kostenbegroting provincie (versie 1.03 uit 2020);
- Exclusief kosten GRE systeem.

Buiten scope

- Extra opstelruimte voor afhandelingsmaterieel;
- Voorzieningen en aansluitingen voor opladen van GSE, elektrificatie, 400hz, etc;
- Inrichten van watercompensatie;
- Sanering, afvoer van vervuilde grond, wel opgenomen als objectoverstijgend risico;
- Opsporen en verwijderen van ondergrondse obstakels (archeologie, conventionele explosieven, funderingsresten, etc., wel opgenomen als objectoverstijgend risico;
- Toepassen van beveiligingsmaatregelen, camera, etc.

De kostenschatting is opgesteld volgens de Leidraad kostenbegrotingssysteem Provincie Limburg versie 1.03. Het project is geclassificeerd met een laag risico in de fase initiatieffase. Daarmee volstaat een deterministische raming met onderstaand parameters:

• Engineering	15%
• Nader te detailleren	15%
• Indirecte kosten	27,34%
• Niet-benoemd objectrisico	15%
• Niet benoemd object-overstijgend	5%

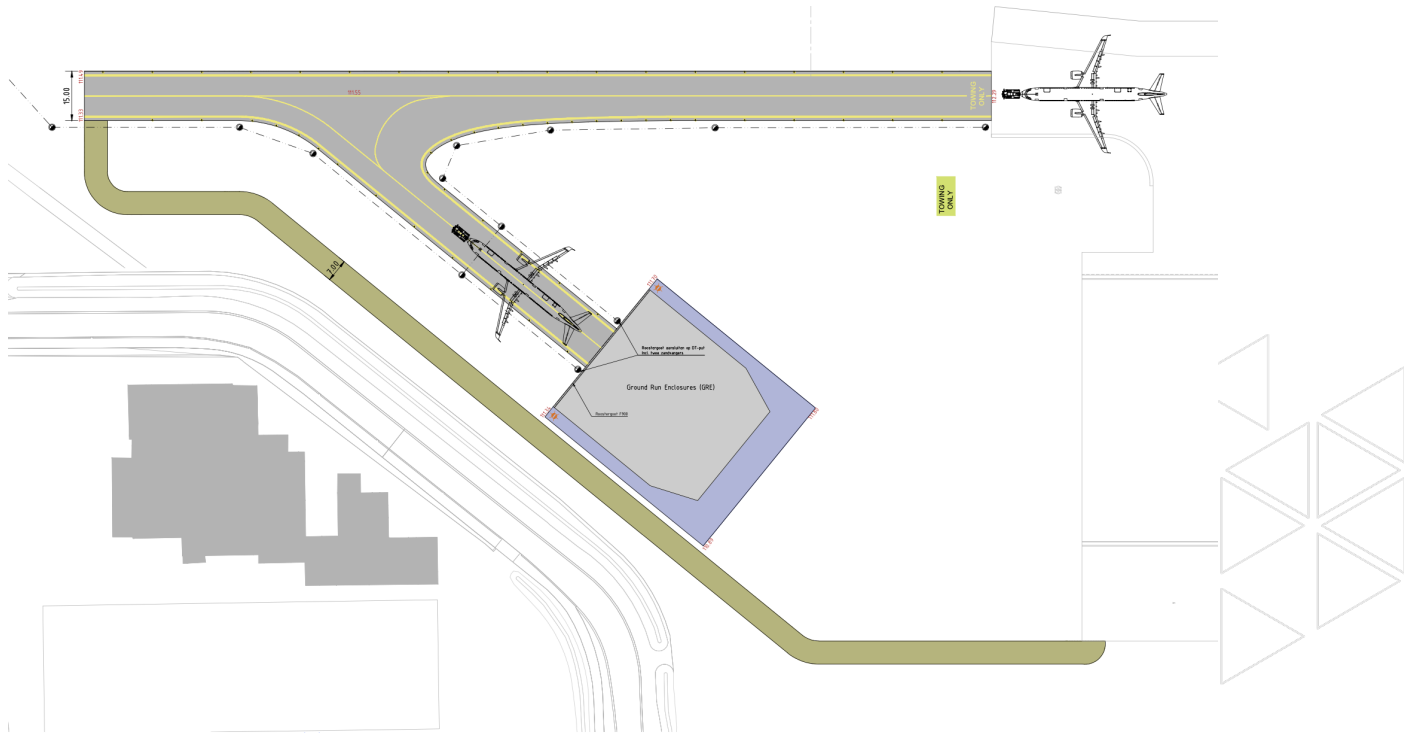
In de kosteninschatting is rekening gehouden met realisatie in 2026 en de daarmee gemoeide prijsstijgingen. De indexatie betreft effectief 15,75% t.o.v. prijspeil 2023 (3 jaar 5%). Deze indexatie houdt rekening met een beperkte normalisering van de prijsstijgingen.

Varianten

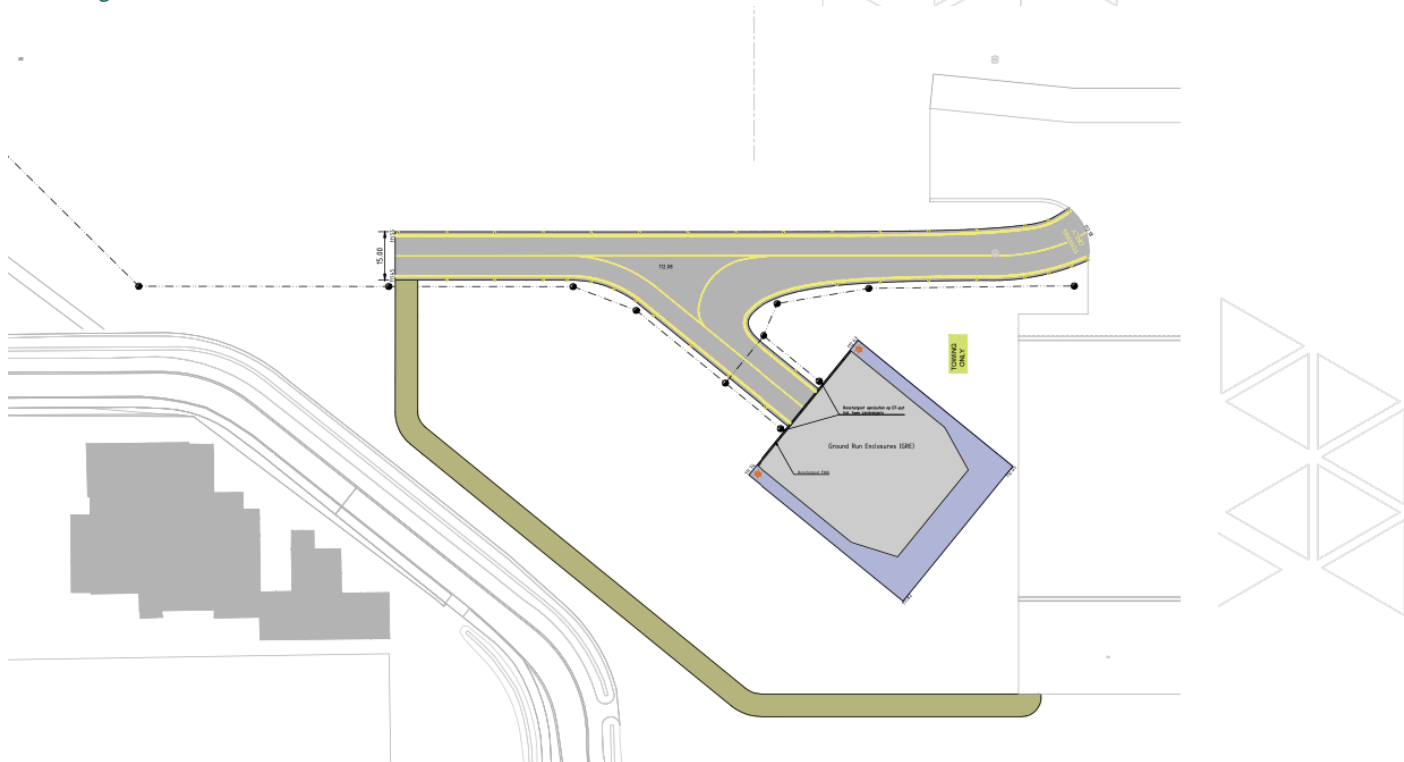
MAA B&I onderzoekt drie locaties, met verschillende wijze van inpassing. In totaal zijn er vier varianten in onderzoek. De locaties van deze varianten zijn weergegeven in onderstaande luchtfoto. Varianten 3 en 4 zijn op de zelfde locatie gelegen, echter op een andere wijze ingepast.



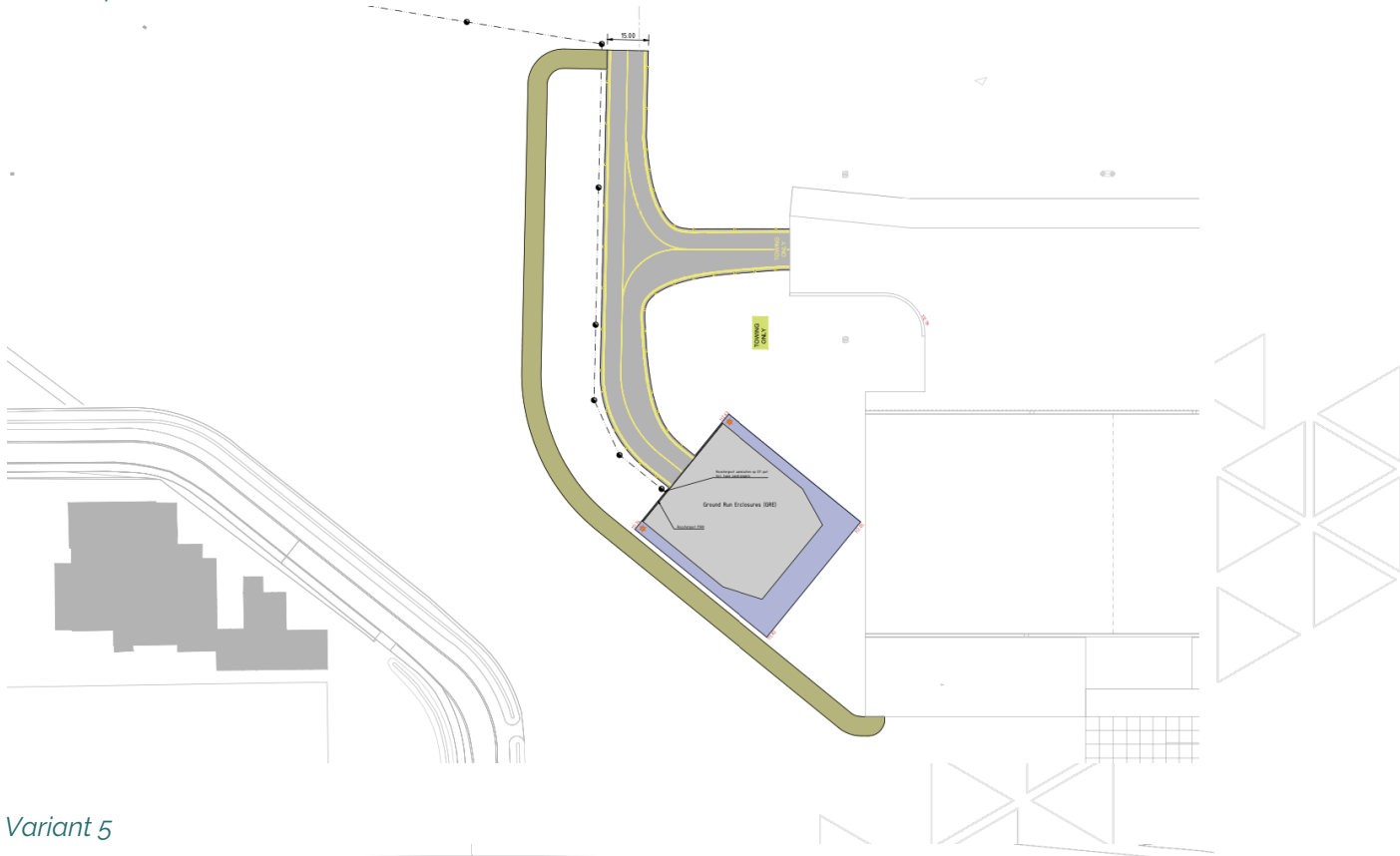
Variant 1



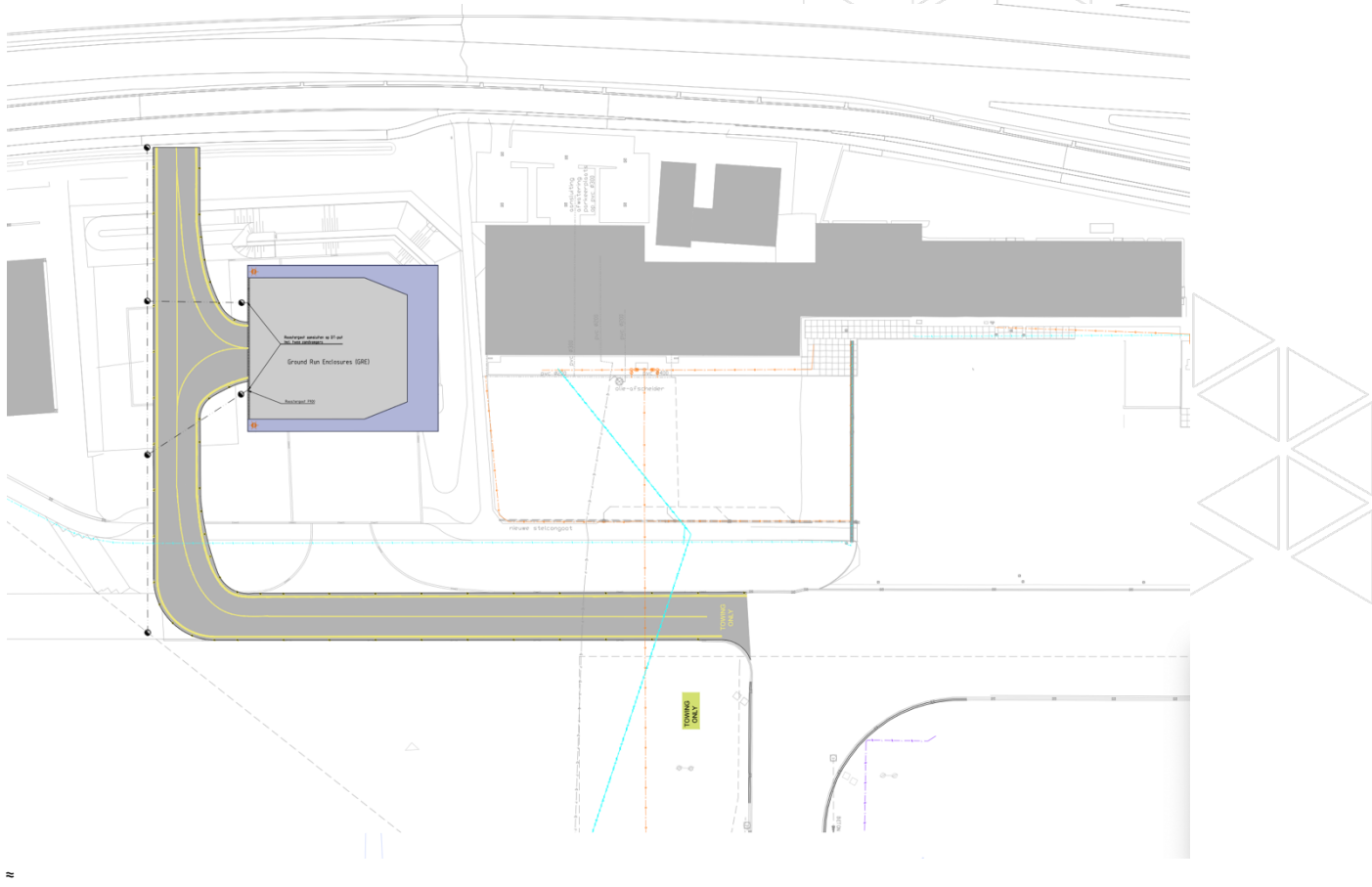
Variant 3



Variant 4



Variant 5



Uitkomsten van kosteninschatting

	Variant 1	Variant 3	Variant 4	Variant 5
Investeringskosten P85 pp 2026	€2.887.377	€ 2.520.986	€ 2.458.527	€ 5.383.097

